



PODER ELECTORAL
JUNTA NACIONAL ELECTORAL
OFICINA NACIONAL DE INFRAESTRUCTURA ELECTORAL

ELECCIONES REGIONALES Y MUNICIPALES
21 DE NOVIEMBRE 2021
CARGOS A ELEGIR y CIRCUNSCRIPCIONES ELECTORALES
CIRCUNSCRIPCIONES ELECTORALES
CONCEJALAS y CONCEJALES
ESTADO COJEDES
MUNICIPIO ANZOÁTEGUI

Total Concejalas o Concejales a Elegir = **7**
 Concejalas o Concejales Nominales a Elegir = **3**
 Concejalas o Concejales Representación Indígena a Elegir = **0**
 Concejalas o Concejales Listas a Elegir = **4**
 Población General INE (al 30/11/2021) = **23.019**
 Índice Poblacional = **7.673**

N° Circunscripción	Código Geográfico	Parroquias	Promedio Concejalas o Concejales por Habitantes	Total Concejalas o Concejales a Elegir	Población General (INE) al 30/11/2021
1	08-01-02	JUAN DE MATA SUÁREZ	1,83	2	14.074
					14.074
2	08-01-01	COJEDES	1,17	1	8.945
					8.945
Total			3	3	23.019

Elaborado por: Oficina Nacional de Infraestructura Electoral. Dirección de Geografía y Cartografía Electoral.

Estimación de Población General al 30/11/2021. Instituto Nacional de Estadística (I.N.E)

Conformación de las Circunscripciones Electorales. Artículo 19. Ley Orgánica de Procesos Electorales.

N

Elecciones Regionales y Municipales 21 de Noviembre 2021

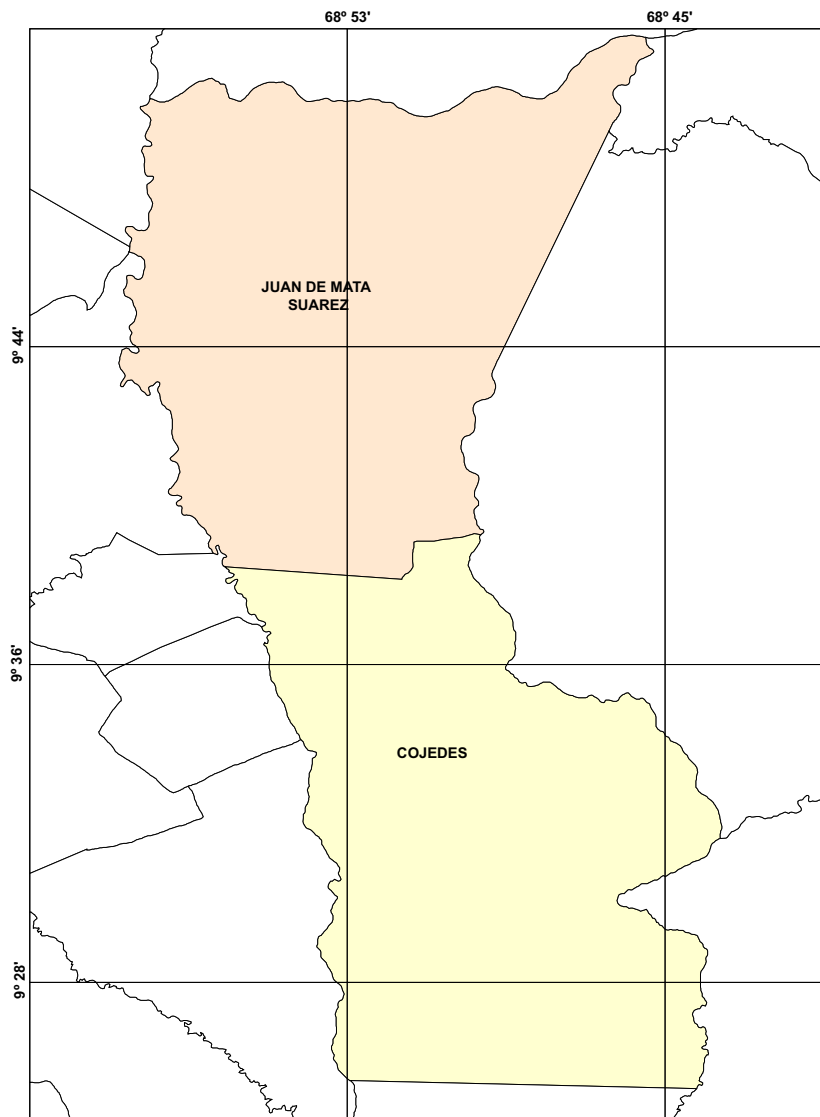
Mapas Temáticos de Circunscripciones Electorales

Concejales o Concejales



PODER ELECTORAL
Junta Nacional Electoral
Oficina Nacional de
Infraestructura Electoral

Estado Cojedes - Municipio Anzoátegui



Circunscripciones Electorales

- 1
- 2

Fuente Temática: CNE, 2021

Dirección de Geografía y
Cartografía Electoral

Base Cartográfica: I.G.V.S.B
Mapa Político de Venezuela
2005, Escala 1: 2.000.000
Datum: WGS 84

Escala 1: 250.000

S

E



PODER ELECTORAL

JUNTA NACIONAL ELECTORAL
OFICINA NACIONAL DE INFRAESTRUCTURA ELECTORAL

**ELECCIONES REGIONALES Y MUNICIPALES
21 DE NOVIEMBRE 2021
CARGOS A ELEGIR y CIRCUNSCRIPCIONES ELECTORALES
CIRCUNSCRIPCIONES ELECTORALES
CONCEJALAS y CONCEJALES
ESTADO COJEDES
MUNICIPIO AUTÓNOMO TINAQUILLO**

Total Concejalas o Concejales a Elegir = 9
Concejales o Concejales Nominales a Elegir = 4
Concejales o Concejales Representación Indígena a Elegir = 0
Concejales o Concejales Listas a Elegir = 5
Población General INE (al 30/11/2021) = 124.919
Índice Poblacional = 31.230

N° Circunscripción	Código Geográfico	Parroquias	Promedio Concejalas o Concejales por Habitantes	Total Concejalas o Concejales a Elegir	Población General (INE) al 30/11/2021
1	08-02-01	TINAQUILLO	4,00	4	124.919
					124.919
Total			4	4	124.919

Elaborado por : Oficina Nacional de Infraestructura Electoral . Dirección de Geografía y Cartografía Electoral .

Estimación de Población General al 30 / 11 / 2021 . Instituto Nacional de Estadística (I.N.E)

Conformación de las Circunscripciones Electorales . Artículo 19. Ley Orgánica de Procesos Electorales .

N

Elecciones Regionales y Municipales 21 de Noviembre 2021

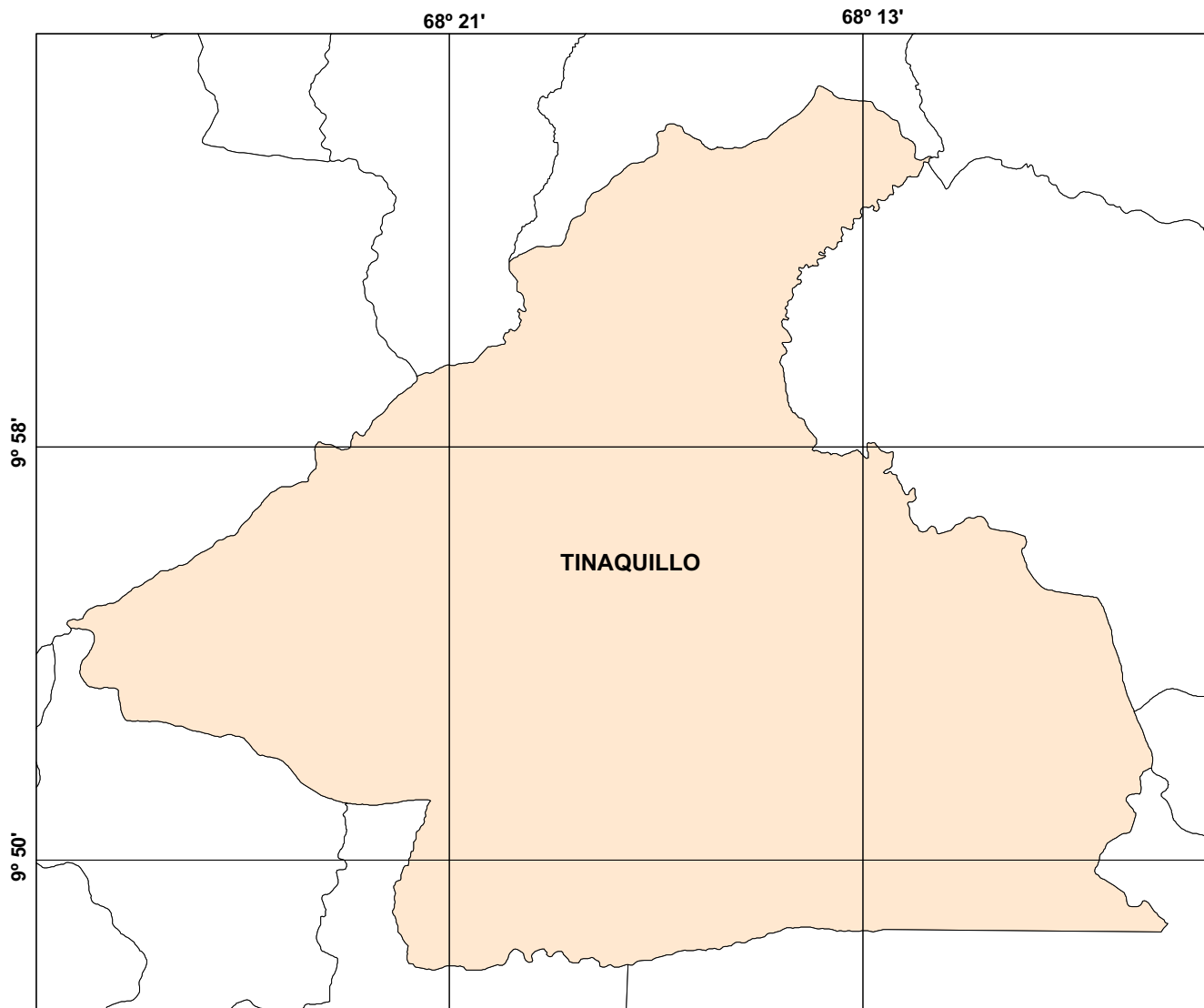
Mapas Temáticos de Circunscripciones Electorales

Concejales o Concejales



PODER ELECTORAL
Junta Nacional Electoral
Oficina Nacional de
Infraestructura Electoral

Estado Cojedes - Municipio Autónomo Tinaquillo



E

Circunscripciones Electorales



Fuente Temática: CNE, 2021

Dirección de Geografía y
Cartografía Electoral

Base Cartográfica: I.G.V.S.B
Mapa Político de Venezuela
2005, Escala 1: 2.000.000
Datum: WGS 84

Escala 1: 300.000

S



PODER ELECTORAL

JUNTA NACIONAL ELECTORAL

OFICINA NACIONAL DE INFRAESTRUCTURA ELECTORAL

**ELECCIONES REGIONALES Y MUNICIPALES
21 DE NOVIEMBRE 2021
CARGOS A ELEGIR y CIRCUNSCRIPCIONES ELECTORALES
CIRCUNSCRIPCIONES ELECTORALES
CONCEJALAS y CONCEJALES
ESTADO COJEDES
MUNICIPIO GIRARDOT**

Total Concejalas o Concejales a Elegir = **7**
Concejalas o Concejales Nominales a Elegir = **3**
Concejalas o Concejales Representación Indígena a Elegir = **0**
Concejalas o Concejales Listas a Elegir = **4**
Población General INE (al 30/11/2021) = **16.806**
Índice Poblacional = **5.602**

N° Circunscripción	Código Geográfico	Parroquias	Promedio Concejalas o Concejales por Habitantes	Total Concejalas o Concejales a Elegir	Población General (INE) al 30/11/2021
1	08-03-01	EL BAÚL	3,00	3	13.388
	08-03-02	SUCRE			3.418
					16.806
Total			3	3	16.806

Elaborado por: Oficina Nacional de Infraestructura Electoral. Dirección de Geografía y Cartografía Electoral.

Estimación de Población General al 30/11/2021. Instituto Nacional de Estadística (I.N.E)

Conformación de las Circunscripciones Electorales. Artículo 19. Ley Orgánica de Procesos Electorales.

N

Elecciones Regionales y Municipales 21 de Noviembre 2021

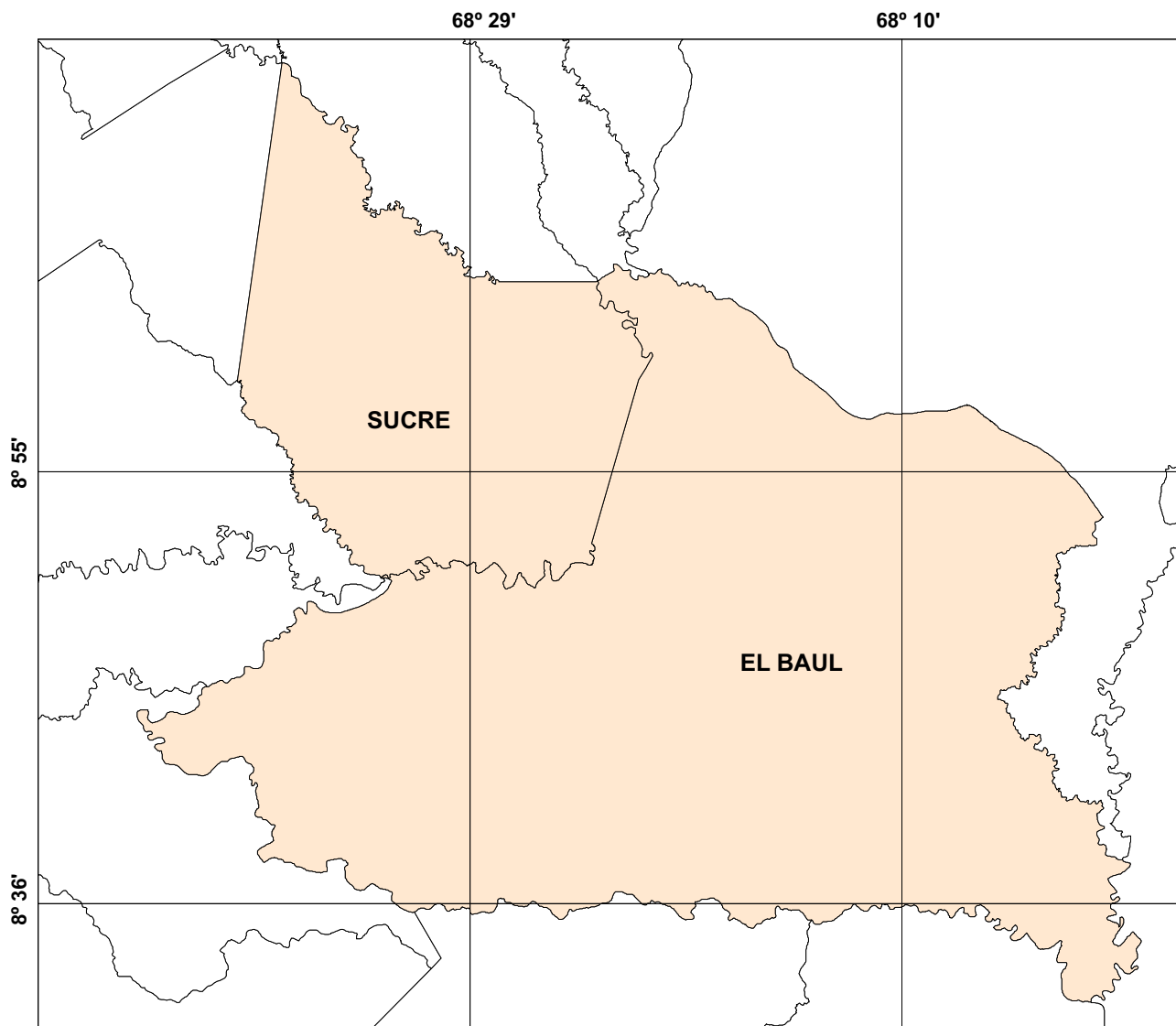
Mapas Temáticos de Circunscripciones Electorales

Concejales o Concejales



PODER ELECTORAL
Junta Nacional Electoral
Oficina Nacional de
Infraestructura Electoral

Estado Cojedes - Municipio Girardot



Circunscripciones Electorales



Fuente Temática: CNE, 2021

Dirección de Geografía y
Cartografía Electoral

Base Cartográfica: I.G.V.S.B
Mapa Político de Venezuela
2005, Escala 1: 2.000.000
Datum: WGS 84

Escala 1: 600.000



PODER ELECTORAL

JUNTA NACIONAL ELECTORAL
OFICINA NACIONAL DE INFRAESTRUCTURA ELECTORAL

**ELECCIONES REGIONALES Y MUNICIPALES
21 DE NOVIEMBRE 2021
CARGOS A ELEGIR y CIRCUNSCRIPCIONES ELECTORALES
CIRCUNSCRIPCIONES ELECTORALES
CONCEJALAS y CONCEJALES
ESTADO COJEDES
MUNICIPIO PAO DE SAN JUAN BAUTISTA**

Total Concejalas o Concejales a Elegir = **7**
 Concejalas o Concejales Nominales a Elegir = **3**
 Concejalas o Concejales Representación Indígena a Elegir = **0**
 Concejalas o Concejales Listas a Elegir = **4**
 Población General INE (al 30/11/2021) = **25.300**
 Índice Poblacional = **8.433**

N° Circunscripción	Código Geográfico	Parroquias	Promedio Concejalas o Concejales por Habitantes	Total Concejalas o Concejales a Elegir	Población General (INE) al 30/11/2021
1	08-04-01	EL PAO	3,00	3	25.300
					25.300
		Total	3	3	25.300

Elaborado por: Oficina Nacional de Infraestructura Electoral. Dirección de Geografía y Cartografía Electoral.

Estimación de Población General al 30/11/2021. Instituto Nacional de Estadística (I.N.E)

Conformación de las Circunscripciones Electorales. Artículo 19. Ley Orgánica de Procesos Electorales.

N

Elecciones Regionales y Municipales 21 de Noviembre 2021

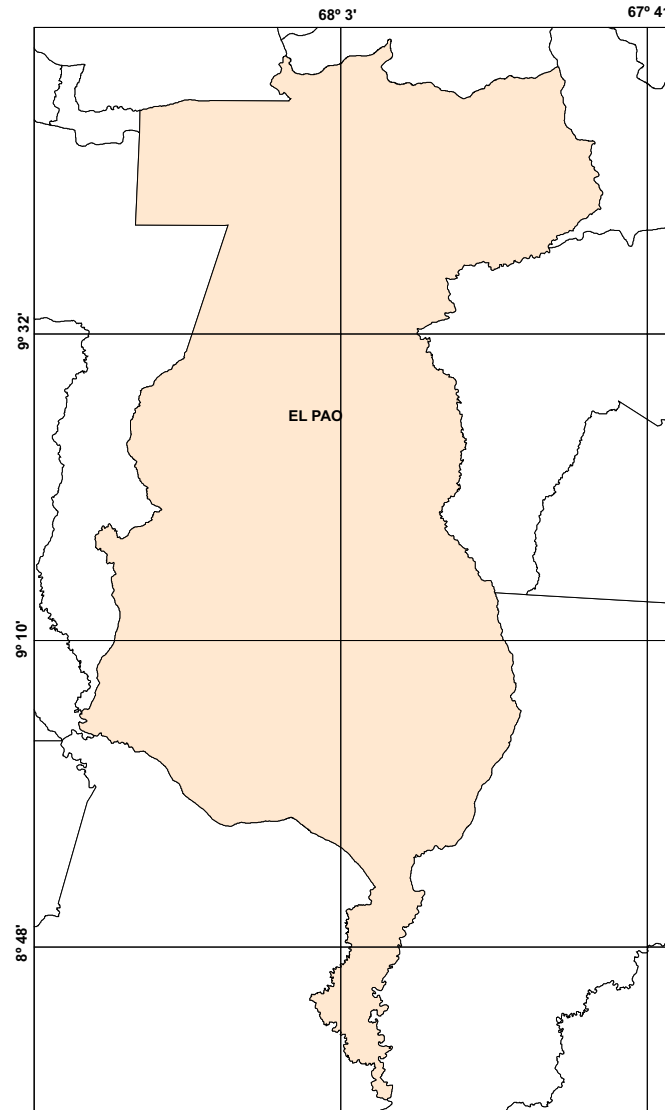
Mapas Temáticos de Circunscripciones Electorales

Concejalas o Concejales



PODER ELECTORAL
Junta Nacional Electoral
Oficina Nacional de
Infraestructura Electoral

Estado Cojedes - Municipio Pao de San Juan Bautista



E

Circunscripciones Electorales



Fuente Temática: CNE, 2021

Dirección de Geografía y
Cartografía Electoral

Base Cartográfica: I.G.V.S.B
Mapa Político de Venezuela
2005, Escala 1: 2.000.000
Datum: WGS 84

Escala 1: 700.000

S



PODER ELECTORAL

JUNTA NACIONAL ELECTORAL
OFICINA NACIONAL DE INFRAESTRUCTURA ELECTORAL

**ELECCIONES REGIONALES Y MUNICIPALES
21 DE NOVIEMBRE 2021
CARGOS A ELEGIR y CIRCUNSCRIPCIONES ELECTORALES
CIRCUNSCRIPCIONES ELECTORALES
CONCEJALAS y CONCEJALES
ESTADO COJEDES
MUNICIPIO RICAURTE**

Total Concejalas o Concejales a Elegir = **7**
 Concejalas o Concejales Nominales a Elegir = **3**
 Concejalas o Concejales Representación Indígena a Elegir = **0**
 Concejalas o Concejales Listas a Elegir = **4**
 Población General INE (al 30/11/2021) = **18.456**
 Índice Poblacional = **6.152**

N° Circunscripción	Código Geográfico	Parroquias	Promedio Concejalas o Concejales por Habitantes	Total Concejalas o Concejales a Elegir	Población General (INE) al 30/11/2021
1	08-05-01	LIBERTAD DE COJEDES	3,00	3	16.416
	08-05-02	EL AMPARO			2.040
Total			3	3	18.456

Elaborado por: Oficina Nacional de Infraestructura Electoral. Dirección de Geografía y Cartografía Electoral.

Estimación de Población General al 30/11/2021. Instituto Nacional de Estadística (I.N.E)

Conformación de las Circunscripciones Electorales. Artículo 19. Ley Orgánica de Procesos Electorales.

N

Elecciones Regionales y Municipales 21 de Noviembre 2021

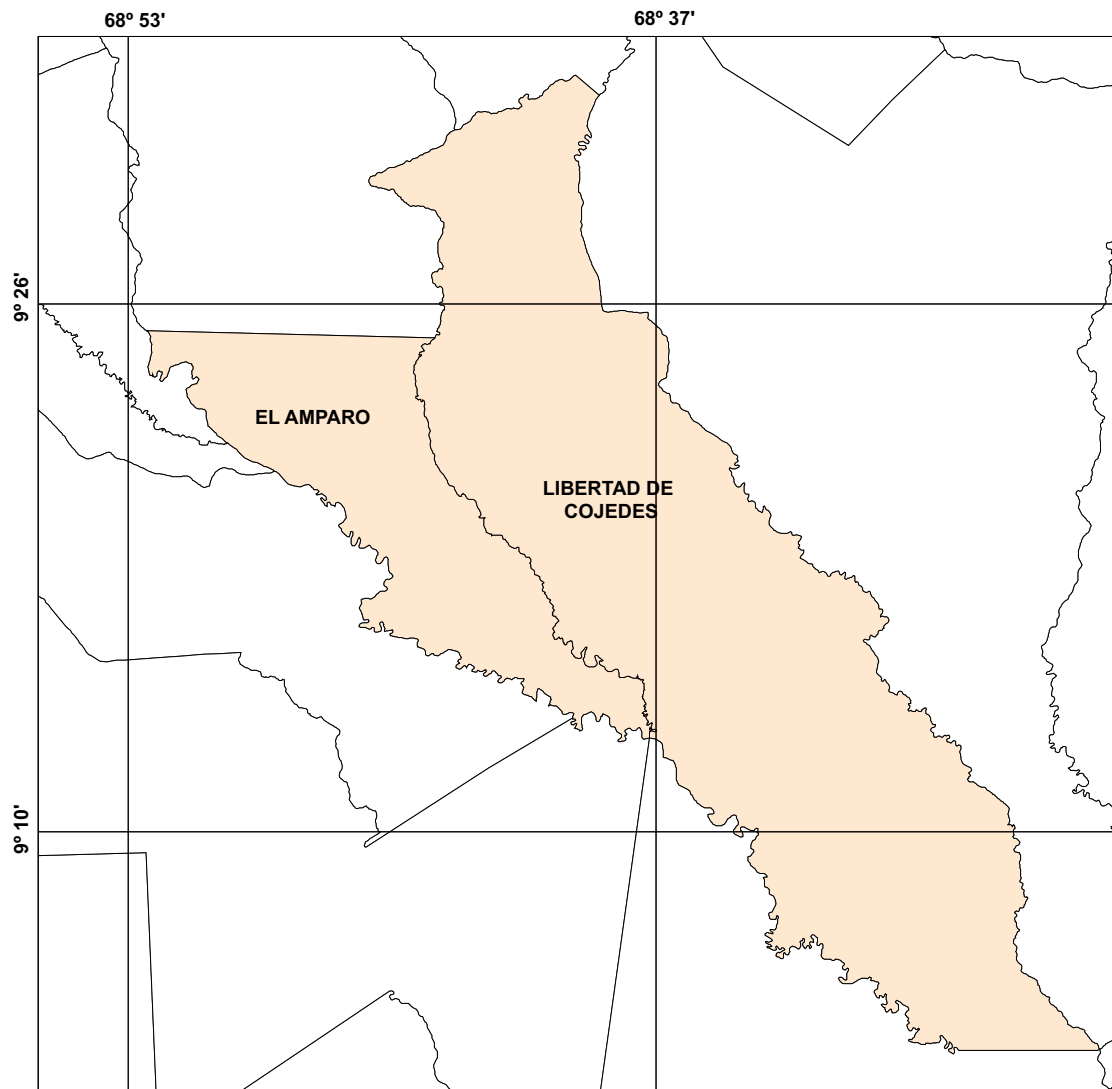
Mapas Temáticos de Circunscripciones Electorales

Concejales o Concejales



PODER ELECTORAL
Junta Nacional Electoral
Oficina Nacional de
Infraestructura Electoral

Estado Cojedes - Municipio Ricaurte



Circunscripciones Electorales



Fuente Temática: CNE, 2021

Dirección de Geografía y
Cartografía Electoral

Base Cartográfica: I.G.V.S.B
Mapa Político de Venezuela
2005, Escala 1: 2.000.000
Datum: WGS 84

Escala 1: 400.000

S



PODER ELECTORAL

JUNTA NACIONAL ELECTORAL

OFICINA NACIONAL DE INFRAESTRUCTURA ELECTORAL

**ELECCIONES REGIONALES Y MUNICIPALES
21 DE NOVIEMBRE 2021
CARGOS A ELEGIR y CIRCUNSCRIPCIONES ELECTORALES
CIRCUNSCRIPCIONES ELECTORALES
CONCEJALAS y CONCEJALES
ESTADO COJEDES
MUNICIPIO EZEQUIEL ZAMORA**

Total Concejalas o Concejales a Elegir = **9**
 Concejalas o Concejales Nominales a Elegir = **4**
 Concejalas o Concejales Representación Indígena a Elegir = **0**
 Concejalas o Concejales Listas a Elegir = **5**
 Población General INE (al 30/11/2021) = **140.256**
 Índice Poblacional = **35.064**

N° Circunscripción	Código Geográfico	Parroquias	Promedio Concejalas o Concejales por Habitantes	Total Concejalas o Concejales a Elegir	Población General (INE) al 30/11/2021
1	08-06-01	SAN CARLOS DE AUSTRIA	4,00	4	133.708
	08-06-02	JUAN ANGEL BRAVO			1.414
	08-06-03	MANUEL MANRIQUE			5.134
					140.256
Total			4	4	140.256

Elaborado por: Oficina Nacional de Infraestructura Electoral. Dirección de Geografía y Cartografía Electoral.

Estimación de Población General al 30/11/2021. Instituto Nacional de Estadística (I.N.E)

Conformación de las Circunscripciones Electorales. Artículo 19. Ley Orgánica de Procesos Electorales.

N

Elecciones Regionales y Municipales 21 de Noviembre 2021

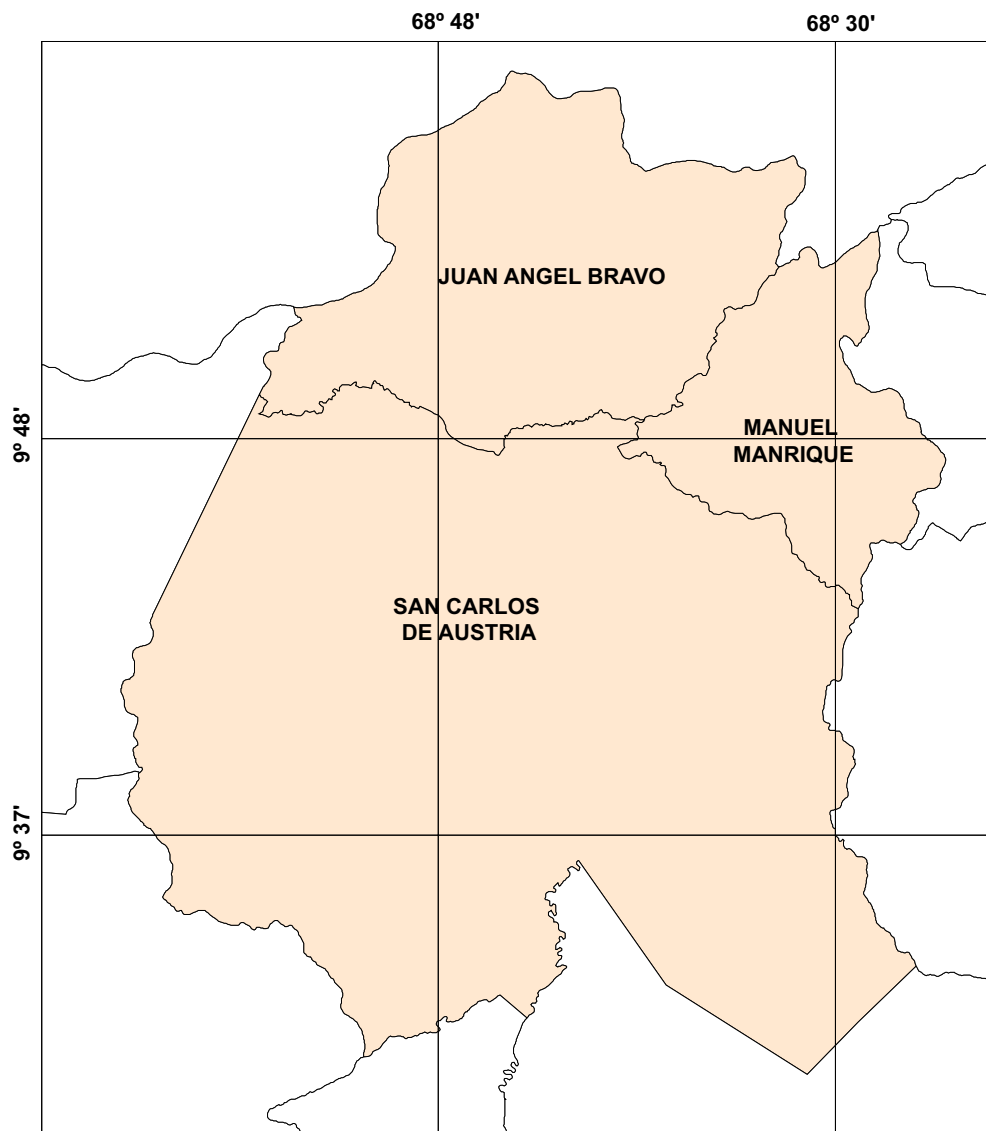
Mapas Temáticos de Circunscripciones Electorales

Concejales o Concejales



PODER ELECTORAL
Junta Nacional Electoral
Oficina Nacional de
Infraestructura Electoral

Estado Cojedes - Municipio Ezequiel Zamora



E

Circunscripciones Electorales



Fuente Temática: CNE, 2021

Dirección de Geografía y
Cartografía Electoral

Base Cartográfica: I.G.V.S.B
Mapa Político de Venezuela
2005, Escala 1: 2.000.000
Datum: WGS 84

Escala 1: 400.000

S



PODER ELECTORAL
JUNTA NACIONAL ELECTORAL
OFICINA NACIONAL DE INFRAESTRUCTURA ELECTORAL

ELECCIONES REGIONALES Y MUNICIPALES
21 DE NOVIEMBRE 2021
CARGOS A ELEGIR y CIRCUNSCRIPCIONES ELECTORALES
CIRCUNSCRIPCIONES ELECTORALES
CONCEJALAS y CONCEJALES
ESTADO COJEDES
MUNICIPIO TINACO

Total Concejalas o Concejales a Elegir = 7
Concejales o Concejales Nominales a Elegir = 3
Concejales o Concejales Representación Indígena a Elegir = 0
Concejales o Concejales Listas a Elegir = 4
Población General INE (al 30/11/2021) = 43.336
Índice Poblacional = 14.445

N° Circunscripción	Código Geográfico	Parroquias	Promedio Concejales o Concejales por Habitantes	Total Concejales o Concejales a Elegir	Población General (INE) al 30/11/2021
1	08-07-01	GRAL. EN JEFE JOSÉ LAURENCIO SILVA	3,00	3	43.336
					43.336
Total			3	3	43.336

Elaborado por: Oficina Nacional de Infraestructura Electoral. Dirección de Geografía y Cartografía Electoral.

Estimación de Población General al 30/11/2021. Instituto Nacional de Estadística (I.N.E)

Conformación de las Circunscripciones Electorales. Artículo 19. Ley Orgánica de Procesos Electorales.

N

Elecciones Regionales y Municipales 21 de Noviembre 2021

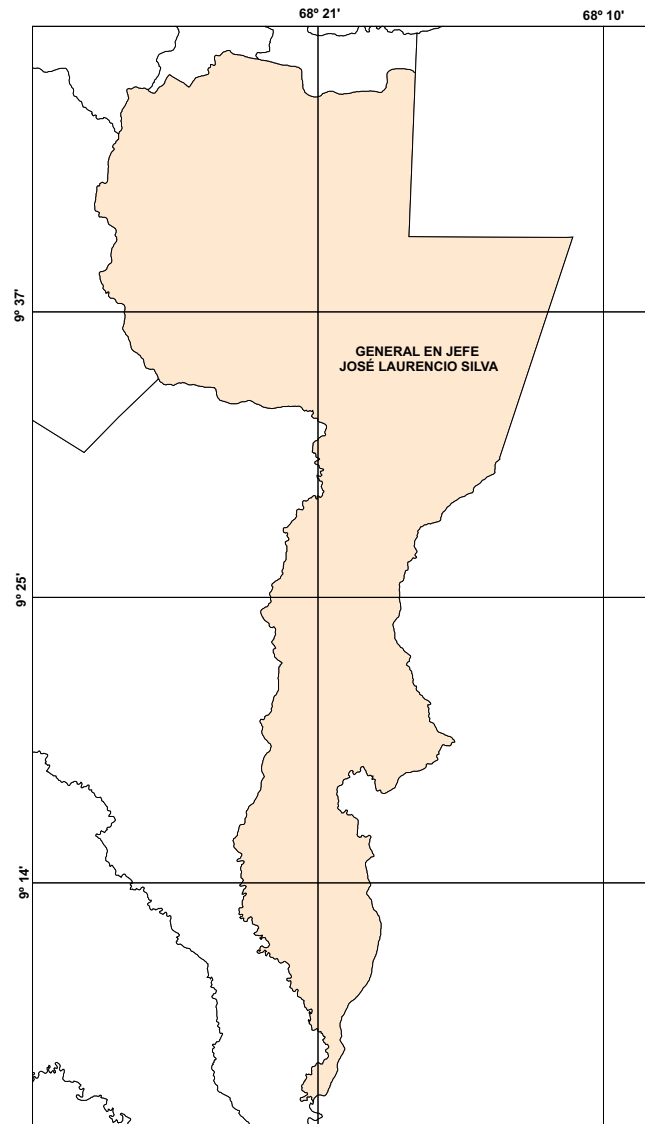
Mapas Temáticos de Circunscripciones Electorales

Concejales o Concejales



PODER ELECTORAL
Junta Nacional Electoral
Oficina Nacional de
Infraestructura Electoral

Estado Cojedes - Municipio Tinaco



E

Circunscripciones Electorales



Fuente Temática: CNE, 2021

Dirección de Geografía y
Cartografía Electoral

Base Cartográfica: I.G.V.S.B
Mapa Político de Venezuela
2005, Escala 1: 2.000.000
Datum: WGS 84

Escala 1: 350.000

S



PODER ELECTORAL

JUNTA NACIONAL ELECTORAL
 OFICINA NACIONAL DE INFRAESTRUCTURA ELECTORAL

**ELECCIONES REGIONALES Y MUNICIPALES
 21 DE NOVIEMBRE 2021
 CARGOS A ELEGIR y CIRCUNSCRIPCIONES ELECTORALES
 CIRCUNSCRIPCIONES ELECTORALES
 CONCEJALAS y CONCEJALES
 ESTADO COJEDES
 MUNICIPIO LIMA BLANCO**

Total Concejalas o Concejales a Elegir = **5**
 Concejalas o Concejales Nominales a Elegir = **2**
 Concejalas o Concejales Representación Indígena a Elegir = **0**
 Concejalas o Concejales Listas a Elegir = **3**
 Población General INE (al 30/11/2021) = **14.377**
 Índice Poblacional = **7.189**

N° Circunscripción	Código Geográfico	Parroquias	Promedio Concejalas o Concejales por Habitantes	Total Concejalas o Concejales a Elegir	Población General (INE) al 30/11/2021
1	08-08-01	MACAPO	1,23	1	8.817
					8.817
2	08-08-02	LA AGUADITA	0,77	1	5.560
					5.560
Total			2	2	14.377

Elaborado por: Oficina Nacional de Infraestructura Electoral. Dirección de Geografía y Cartografía Electoral.

Estimación de Población General al 30/11/2021. Instituto Nacional de Estadística (I.N.E)

Conformación de las Circunscripciones Electorales. Artículo 19. Ley Orgánica de Procesos Electorales.

N

Elecciones Regionales y Municipales 21 de Noviembre 2021

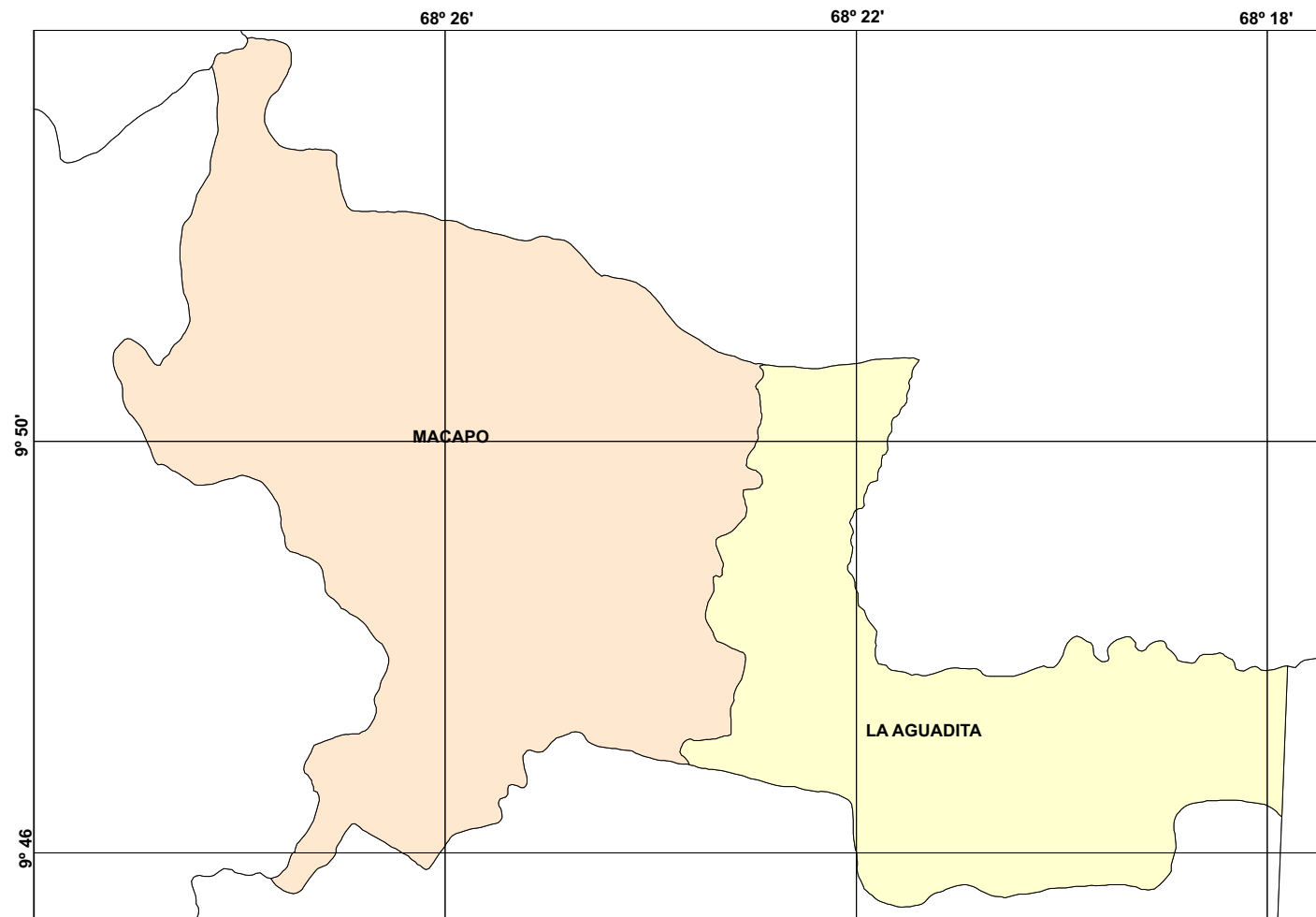
Mapas Temáticos de Circunscripciones Electorales

Concejales o Concejales




PODER ELECTORAL
Junta Nacional Electoral
Oficina Nacional de
Infraestructura Electoral

Estado Cojedes - Municipio Lima Blanco



E

Circunscripciones Electorales



Fuente Temática: CNE, 2021

Dirección de Geografía y
Cartografía Electoral

Base Cartográfica: I.G.V.S.B
Mapa Político de Venezuela
2005, Escala 1: 2.000.000
Datum: WGS 84

Escala 1: 120.000

S



PODER ELECTORAL

JUNTA NACIONAL ELECTORAL

OFICINA NACIONAL DE INFRAESTRUCTURA ELECTORAL

**ELECCIONES REGIONALES Y MUNICIPALES
21 DE NOVIEMBRE 2021
CARGOS A ELEGIR y CIRCUNSCRIPCIONES ELECTORALES
CIRCUNSCRIPCIONES ELECTORALES
CONCEJALAS y CONCEJALES
ESTADO COJEDES
MUNICIPIO RÓMULO GALLEGOS**

Total Concejalas o Concejales a Elegir =	7
Concejalas o Concejales Nominales a Elegir =	3
Concejalas o Concejales Representación Indígena a Elegir =	0
Concejalas o Concejales Listas a Elegir =	4
Población General INE (al 30/11/2021) =	26.270
Índice Poblacional =	8.757

N° Circunscripción	Código Geográfico	Parroquias	Promedio Concejalas o Concejales por Habitantes	Total Concejalas o Concejales a Elegir	Población General (INE) al 30/11/2021
1	08-09-01	RÓMULO GALLEGOS	3,00	3	26.270
					26.270
Total			3	3	26.270

Elaborado por: Oficina Nacional de Infraestructura Electoral. Dirección de Geografía y Cartografía Electoral.

Estimación de Población General al 30/11/2021. Instituto Nacional de Estadística (I.N.E)

Conformación de las Circunscripciones Electorales. Artículo 19. Ley Orgánica de Procesos Electorales.

N

Elecciones Regionales y Municipales 21 de Noviembre 2021

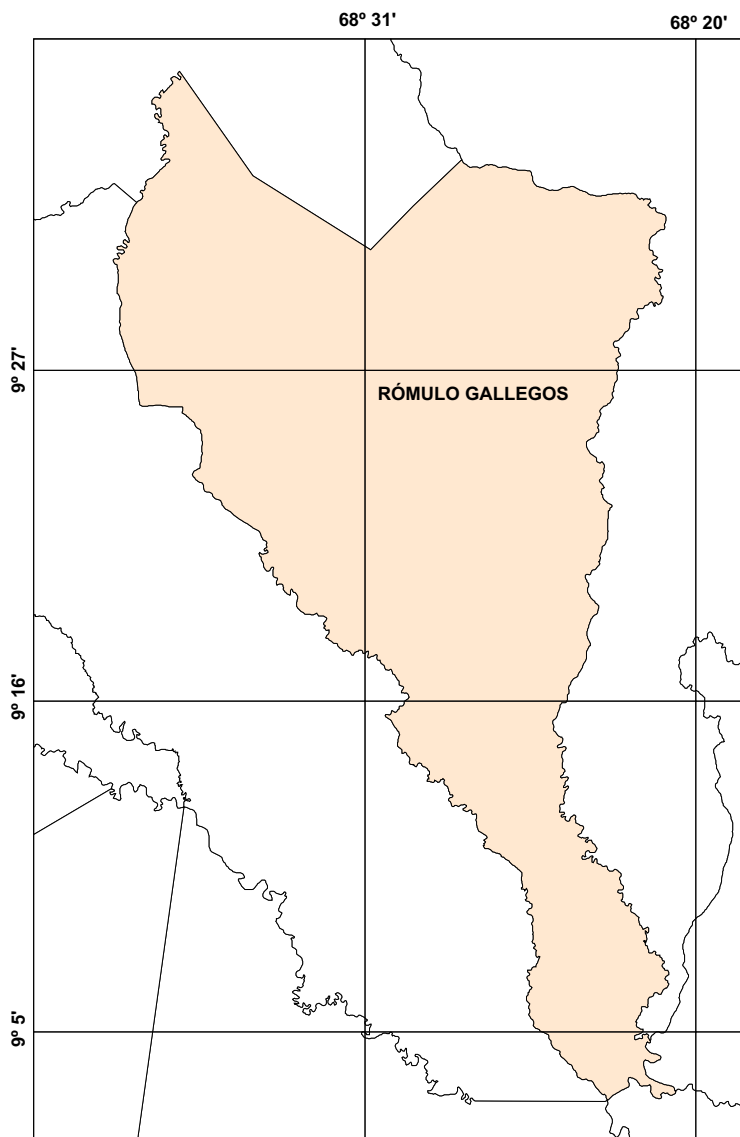
Mapas Temáticos de Circunscripciones Electorales

Concejales o Concejales



PODER ELECTORAL
Junta Nacional Electoral
Oficina Nacional de
Infraestructura Electoral

Estado Cojedes - Municipio Rómulo Gallegos



E

Circunscripciones Electorales



Fuente Temática: CNE, 2021

Dirección de Geografía y
Cartografía Electoral

Base Cartográfica: I.G.V.S.B
Mapa Político de Venezuela
2005, Escala 1: 2.000.000
Datum: WGS 84

Escala 1: 400.000

S