



PODER ELECTORAL

JUNTA NACIONAL ELECTORAL

OFICINA NACIONAL DE INFRAESTRUCTURA ELECTORAL

**ELECCIONES REGIONALES Y MUNICIPALES
21 DE NOVIEMBRE 2021
CARGOS A ELEGIR y CIRCUNSCRIPCIONES ELECTORALES
CIRCUNSCRIPCIONES ELECTORALES
CONCEJALAS y CONCEJALES
BARINAS
MUNICIPIO ARISMENDI**

Total Concejalas o Concejales a Elegir =	7
Concejalas o Concejales Nominales a Elegir =	3
Concejalas o Concejales Representación Indígena a Elegir =	0
Concejalas o Concejales Listas a Elegir =	4
Población General INE (al 30/11/2021) =	27.544
Índice Poblacional =	9.181

N° Circunscripción	Código Geográfico	Parroquias	Promedio Concejalas o Concejales por Habitantes	Total Concejalas o Concejales a Elegir	Población General (INE) al 30/11/2021
1	05-01-01	ARISMENDI	1,21	1	11.072
					11.072
2	05-01-04	SAN ANTONIO	0,62	1	5.653
					5.653
3	05-01-03	LA UNIÓN	1,18	1	8.256
	05-01-02	GUADARRAMA			2.563
					10.819
Total			3	3	27.544

Elaborado por: Oficina Nacional de Infraestructura Electoral. Dirección de Geografía y Cartografía Electoral.

Estimación de Población General al 30/11/2021. Instituto Nacional de Estadística (I.N.E)

Conformación de las Circunscripciones Electorales. Artículo 19. Ley Orgánica de Procesos Electorales.

N

Elecciones Regionales y Municipales 21 de Noviembre 2021

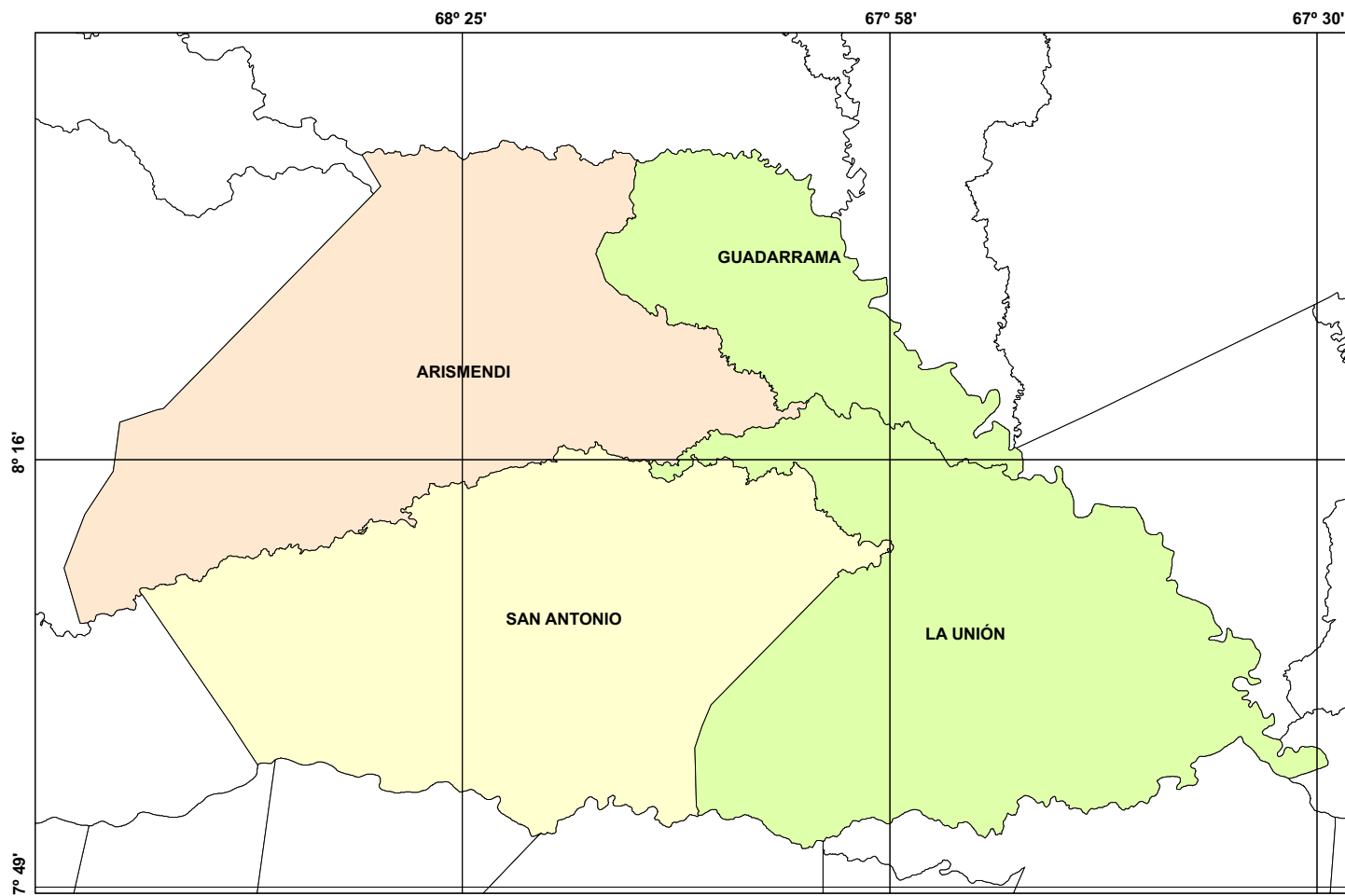
Mapas Temáticos de Circunscripciones Electorales

Concejales o Concejales



PODER ELECTORAL
Junta Nacional Electoral
Oficina Nacional de
Infraestructura Electoral

Estado Barinas - Municipio Arismendi



E

Circunscripciones Electorales

-  1
-  2
-  3

Fuente Temática: CNE, 2021

Dirección de Geografía y
Cartografía Electoral

Base Cartográfica: I.G.V.S.B
Mapa Político de Venezuela
2005, Escala 1: 2.000.000
Datum: WGS 84

Escala 1: 800.000

S



PODER ELECTORAL

JUNTA NACIONAL ELECTORAL
OFICINA NACIONAL DE INFRAESTRUCTURA ELECTORAL

ELECCIONES REGIONALES Y MUNICIPALES
21 DE NOVIEMBRE 2021
CARGOS A ELEGIR y CIRCUNSCRIPCIONES ELECTORALES

CIRCUNSCRIPCIONES ELECTORALES

CONCEJALAS y CONCEJALES

BARINAS

MUNICIPIO BARINAS

Total Concejalas o Concejales a Elegir =	11
Concejalas o Concejales Nominales a Elegir =	4
Concejalas o Concejales Representación Indígena a Elegir =	0
Concejalas o Concejales Listas a Elegir =	7
Población General INE (al 30/11/2021) =	495.578
Índice Poblacional =	123.895

N° Circunscripción	Código Geográfico	Parroquias	Promedio Concejalas o Concejales por Habitantes	Total Concejalas o Concejales a Elegir	Población General (INE) al 30/11/2021
1	05-02-02	BARINAS	1,11	1	31.901
	05-02-09	CORAZÓN DE JESÚS			67.924
	05-02-03	SAN SILVESTRE			8.436
	05-02-04	SANTA INÉS			8.241
	05-02-05	SANTA LUCÍA			7.158
	05-02-06	TORUNOS			13.709
					137.369
2	05-02-07	EL CARMEN	0,87	1	49.153
	05-02-08	RÓMULO BETANCOURT			47.717
	05-02-01	ALFREDO ARVELO LARRIVA			10.997
					107.867
3	05-02-10	RAMÓN IGNACIO MÉNDEZ	2,02	2	117.392
	05-02-11	ALTO BARINAS			107.095
	05-02-12	MANUEL PALACIO FAJARDO			11.242
	05-02-13	JUAN ANTONIO RODRÍGUEZ DOMÍNGUEZ			5.050
	05-02-14	DOMINGA ORTÍZ DE PÁEZ			9.563
					250.342
Total			4	4	495.578

Elaborado por: Oficina Nacional de Infraestructura Electoral. Dirección de Geografía y Cartografía Electoral.

Estimación de Población General al 30/11/2021. Instituto Nacional de Estadística (I.N.E)

Conformación de las Circunscripciones Electorales. Artículo 19. Ley Orgánica de Procesos Electorales.

Elecciones Regionales y Municipales 21 de Noviembre 2021

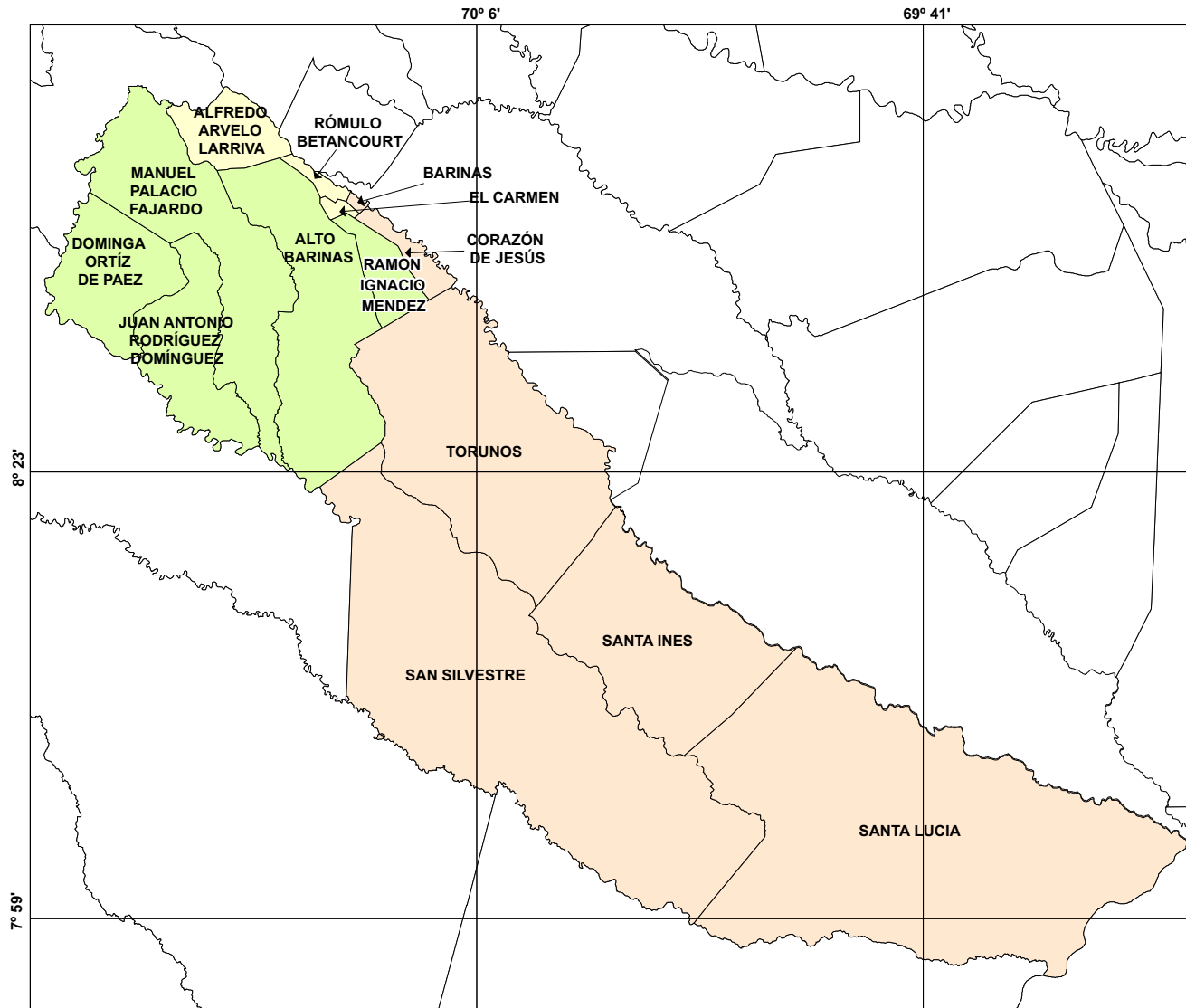
Mapas Temáticos de Circunscripciones Electorales

Concejales o Concejales



PODER ELECTORAL
Junta Nacional Electoral
Oficina Nacional de
Infraestructura Electoral

Estado Barinas - Municipio Barinas



Circunscripciones Electorales

- 1
- 2
- 3

Fuente Temática: CNE, 2021

Dirección de Geografía y
Cartografía Electoral

Base Cartográfica: I.G.V.S.B
Mapa Político de Venezuela
2005, Escala 1: 2.000.000
Datum: WGS 84

Escala 1: 550.000



PODER ELECTORAL

JUNTA NACIONAL ELECTORAL

OFICINA NACIONAL DE INFRAESTRUCTURA ELECTORAL

**ELECCIONES REGIONALES Y MUNICIPALES
21 DE NOVIEMBRE 2021
CARGOS A ELEGIR y CIRCUNSCRIPCIONES ELECTORALES
CIRCUNSCRIPCIONES ELECTORALES
CONCEJALAS y CONCEJALES
BARINAS
MUNICIPIO BOLÍVAR**

Total Concejales o Concejales a Elegir =	7
Concejales o Concejales Nominales a Elegir =	3
Concejales o Concejales Representación Indígena a Elegir =	0
Concejales o Concejales Listas a Elegir =	4
Población General INE (al 30/11/2021) =	64.780
Índice Poblacional =	21.593

N° Circunscripción	Código Geográfico	Parroquias	Promedio Concejales o Concejales por Habitantes	Total Concejales o Concejales a Elegir	Población General (INE) al 30/11/2021
1	05-03-02	BARINITAS	3,00	3	54.072
	05-03-03	CALDERAS			6.925
	05-03-01	ALTAMIRA			3.783
					64.780
Total			3	3	64.780

Elaborado por: Oficina Nacional de Infraestructura Electoral. Dirección de Geografía y Cartografía Electoral.

Estimación de Población General al 30/11/2021. Instituto Nacional de Estadística (I.N.E)

Conformación de las Circunscripciones Electorales. Artículo 19. Ley Orgánica de Procesos Electorales.

Elecciones Regionales y Municipales 21 de Noviembre 2021

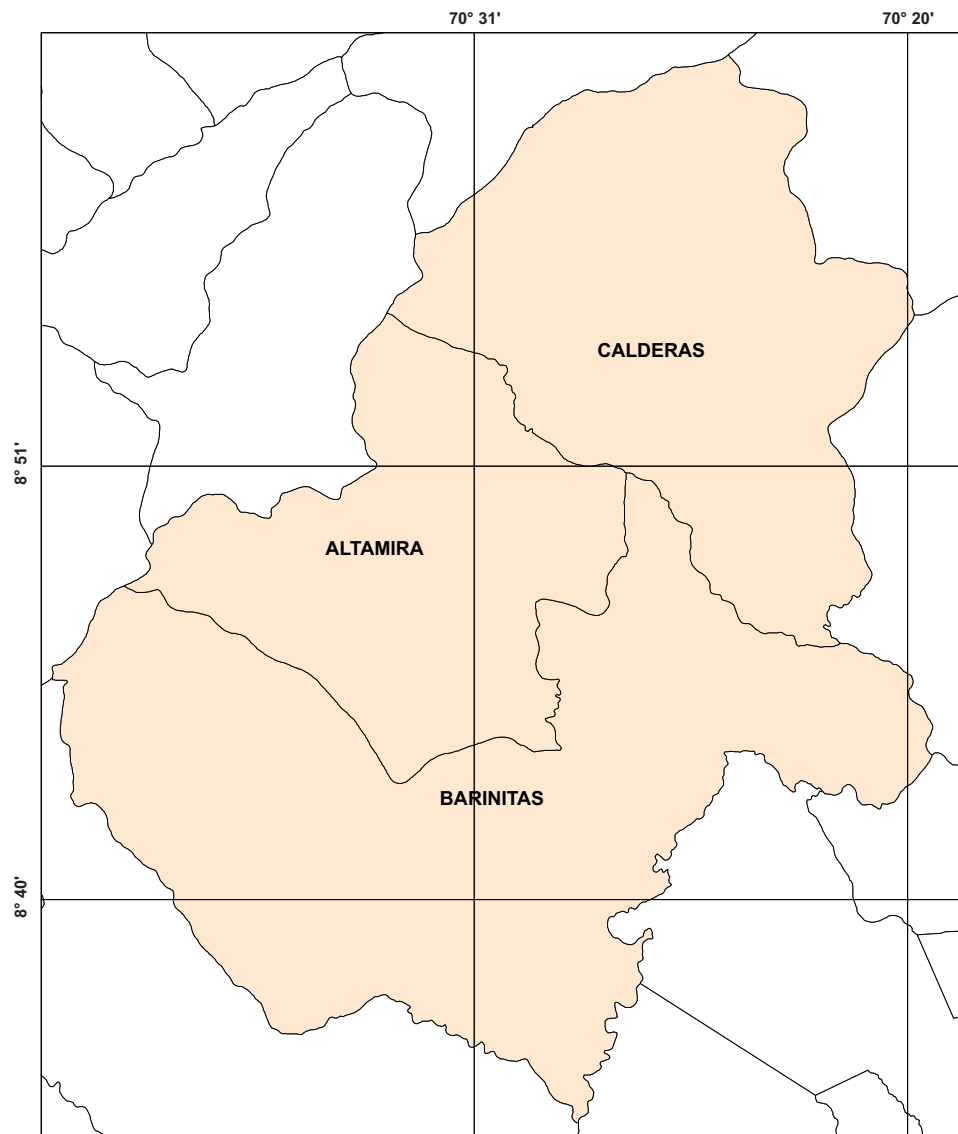
Mapas Temáticos de Circunscripciones Electorales

Concejales o Concejales



PODER ELECTORAL
Junta Nacional Electoral
Oficina Nacional de
Infraestructura Electoral

Estado Barinas - Municipio Bolívar



Circunscripciones Electorales



Fuente Temática: CNE, 2021

Dirección de Geografía y
Cartografía Electoral

Base Cartográfica: I.G.V.S.B
Mapa Político de Venezuela
2005, Escala 1: 2.000.000
Datum: WGS 84

Escala 1: 270.000



PODER ELECTORAL

JUNTA NACIONAL ELECTORAL
OFICINA NACIONAL DE INFRAESTRUCTURA ELECTORAL

**ELECCIONES REGIONALES Y MUNICIPALES
21 DE NOVIEMBRE 2021
CARGOS A ELEGIR y CIRCUNSCRIPCIONES ELECTORALES
CIRCUNSCRIPCIONES ELECTORALES
CONCEJALAS y CONCEJALES
BARINAS
MUNICIPIO EZEQUIEL ZAMORA**

Total Concejales o Concejales a Elegir = **7**
Concejales o Concejales Nominales a Elegir = **3**
Concejales o Concejales Representación Indígena a Elegir = **0**
Concejales o Concejales Listas a Elegir = **4**
Población General INE (al 30/11/2021) = **64.426**
Índice Poblacional = **21.475**

N° Circunscripción	Código Geográfico	Parroquias	Promedio Concejales o Concejales por Habitantes	Total Concejales o Concejales a Elegir	Población General (INE) al 30/11/2021
1	05-04-01	SANTA BÁRBARA	3,00	3	49.741
	05-04-03	RAMÓN IGNACIO MÉNDEZ			4.650
	05-04-04	PEDRO BRICEÑO MÉNDEZ			6.334
	05-04-02	JOSÉ IGNACIO DEL PUMAR			3.701
					64.426
Total			3	3	64.426

Elaborado por: Oficina Nacional de Infraestructura Electoral. Dirección de Geografía y Cartografía Electoral.

Estimación de Población General al 30/11/2021. Instituto Nacional de Estadística (I.N.E)

Conformación de las Circunscripciones Electorales. Artículo 19. Ley Orgánica de Procesos Electorales.

Elecciones Regionales y Municipales 21 de Noviembre 2021

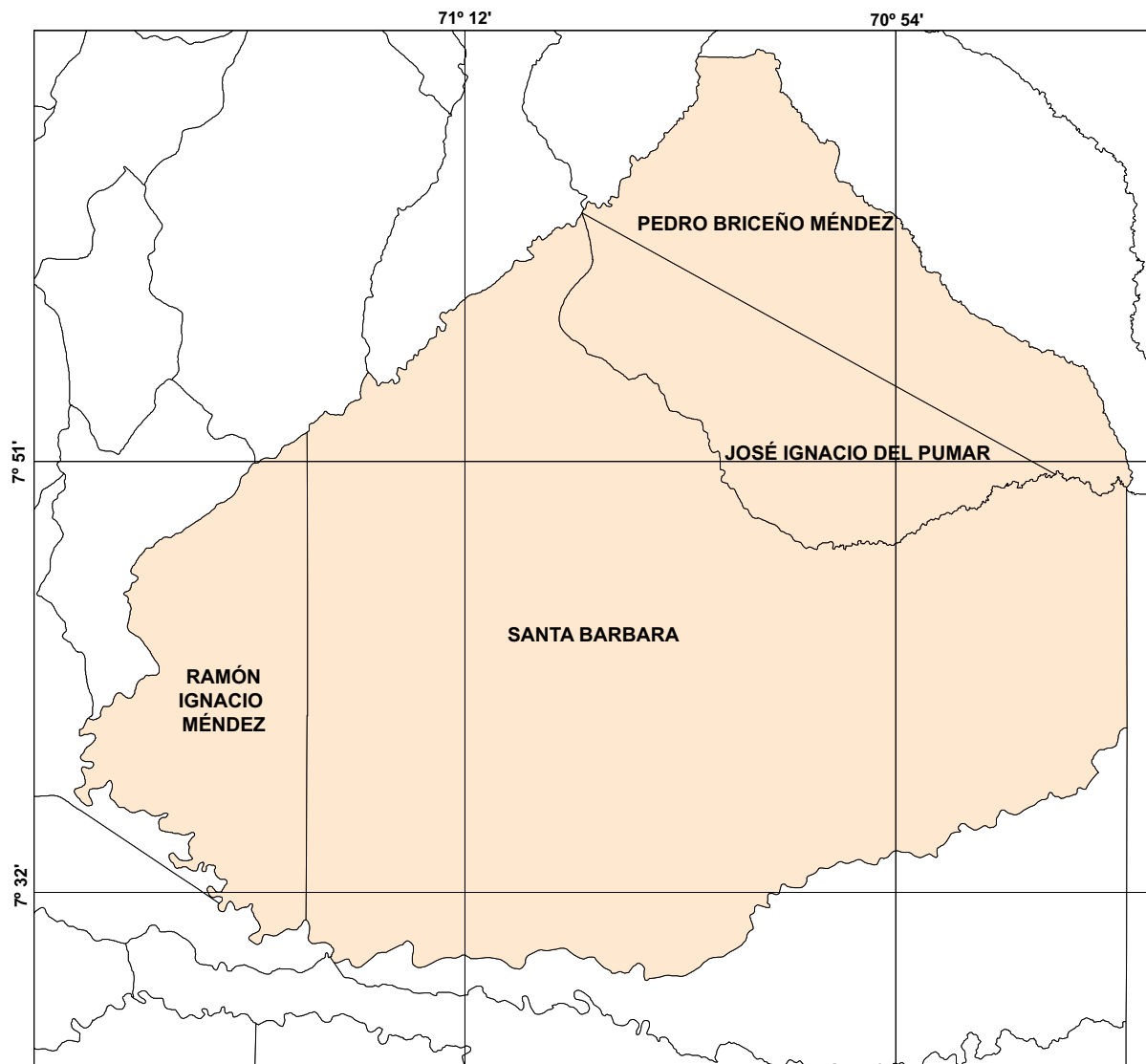
Mapas Temáticos de Circunscripciones Electorales

Concejales o Concejales



PODER ELECTORAL
Junta Nacional Electoral
Oficina Nacional de
Infraestructura Electoral

Estado Barinas - Municipio Ezequiel Zamora



Circunscripciones Electorales



Fuente Temática: CNE, 2021

Dirección de Geografía y
Cartografía Electoral

Base Cartográfica: I.G.V.S.B
Mapa Político de Venezuela
2005, Escala 1: 2.000.000
Datum: WGS 84

Escala 1: 500.000



PODER ELECTORAL

JUNTA NACIONAL ELECTORAL
OFICINA NACIONAL DE INFRAESTRUCTURA ELECTORAL

**ELECCIONES REGIONALES Y MUNICIPALES
21 DE NOVIEMBRE 2021
CARGOS A ELEGIR y CIRCUNSCRIPCIONES ELECTORALES
CIRCUNSCRIPCIONES ELECTORALES
CONCEJALAS y CONCEJALES
BARINAS
MUNICIPIO OBISPOS**

Total Concejalas o Concejales a Elegir = **7**
Concejalas o Concejales Nominales a Elegir = **3**
Concejalas o Concejales Representación Indígena a Elegir = **0**
Concejalas o Concejales Listas a Elegir = **4**
Población General INE (al 30/11/2021) = **48.601**
Índice Poblacional = **16.200**

N° Circunscripción	Código Geográfico	Parroquias	Promedio Concejalas o Concejales por Habitantes	Total Concejalas o Concejales a Elegir	Población General (INE) al 30/11/2021
1	05-05-03	OBISPOS	1,30	1	21.003
					21.003
2	05-05-04	LOS GUASIMITOS	0,87	1	14.145
					14.145
3	05-05-01	EL REAL	0,83	1	4.026
	05-05-02	LA LUZ			9.427
					13.453
Total			3	3	48.601

Elaborado por: Oficina Nacional de Infraestructura Electoral. Dirección de Geografía y Cartografía Electoral.

Estimación de Población General al 30/11/2021. Instituto Nacional de Estadística (I.N.E)

Conformación de las Circunscripciones Electorales. Artículo 19. Ley Orgánica de Procesos Electorales.

Elecciones Regionales y Municipales 21 de Noviembre 2021

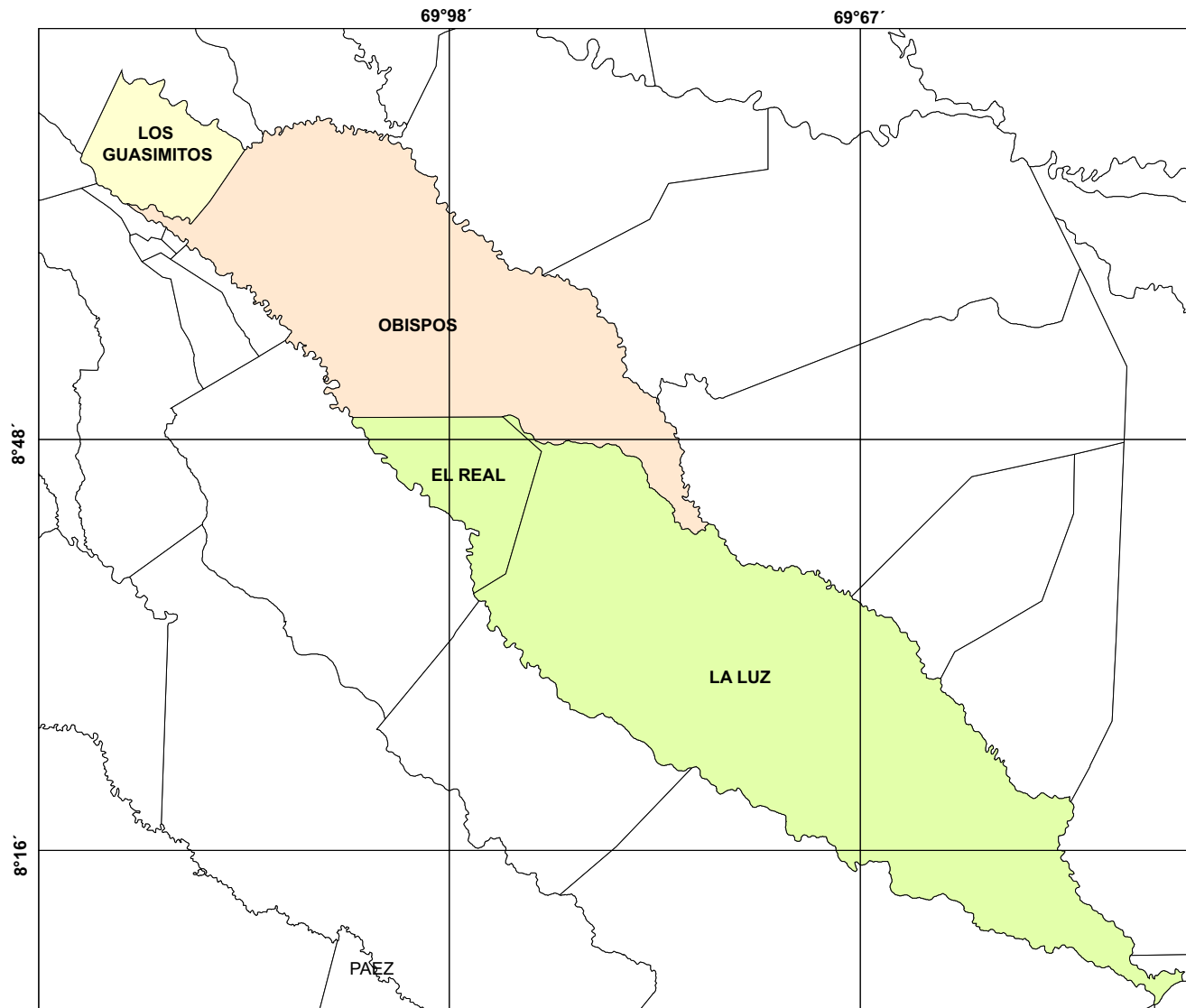
Mapas Temáticos de Circunscripciones Electorales

Concejales o Concejales



PODER ELECTORAL
Junta Nacional Electoral
Oficina Nacional de
Infraestructura Electoral

Estado Barinas - Municipio Obispos



Circunscripciones Electorales

- 1
- 2
- 3

Fuente Temática: CNE, 2021

Dirección de Geografía y
Cartografía Electoral

Base Cartográfica: I.G.V.S.B
Mapa Político de Venezuela
2005, Escala 1: 2.000.000
Datum: WGS 84

Escala 1: 500.000



PODER ELECTORAL

JUNTA NACIONAL ELECTORAL
OFICINA NACIONAL DE INFRAESTRUCTURA ELECTORAL

**ELECCIONES REGIONALES Y MUNICIPALES
21 DE NOVIEMBRE 2021
CARGOS A ELEGIR y CIRCUNSCRIPCIONES ELECTORALES
CIRCUNSCRIPCIONES ELECTORALES
CONCEJALAS y CONCEJALES
BARINAS
MUNICIPIO PEDRAZA**

Total Concejalas o Concejales a Elegir = **7**
 Concejalas o Concejales Nominales a Elegir = **3**
 Concejalas o Concejales Representación Indígena a Elegir = **0**
 Concejalas o Concejales Listas a Elegir = **4**
 Población General INE (al 30/11/2021) = **79.815**
 Índice Poblacional = **26.605**

N° Circunscripción	Código Geográfico	Parroquias	Promedio Concejalas o Concejales por Habitantes	Total Concejalas o Concejales a Elegir	Población General (INE) al 30/11/2021
1	05-06-01	CIUDAD BOLIVIA	2,43	2	56.001
	05-06-04	JOSÉ FÉLIX RIBAS			8.767
					64.768
2	05-06-02	IGNACIO BRICEÑO	0,57	1	7.022
	05-06-03	PÁEZ			8.025
					15.047
Total			3	3	79.815

Elaborado por: Oficina Nacional de Infraestructura Electoral. Dirección de Geografía y Cartografía Electoral.

Estimación de Población General al 30/11/2021. Instituto Nacional de Estadística (I.N.E)

Conformación de las Circunscripciones Electorales. Artículo 19. Ley Orgánica de Procesos Electorales.

Elecciones Regionales y Municipales 21 de Noviembre 2021

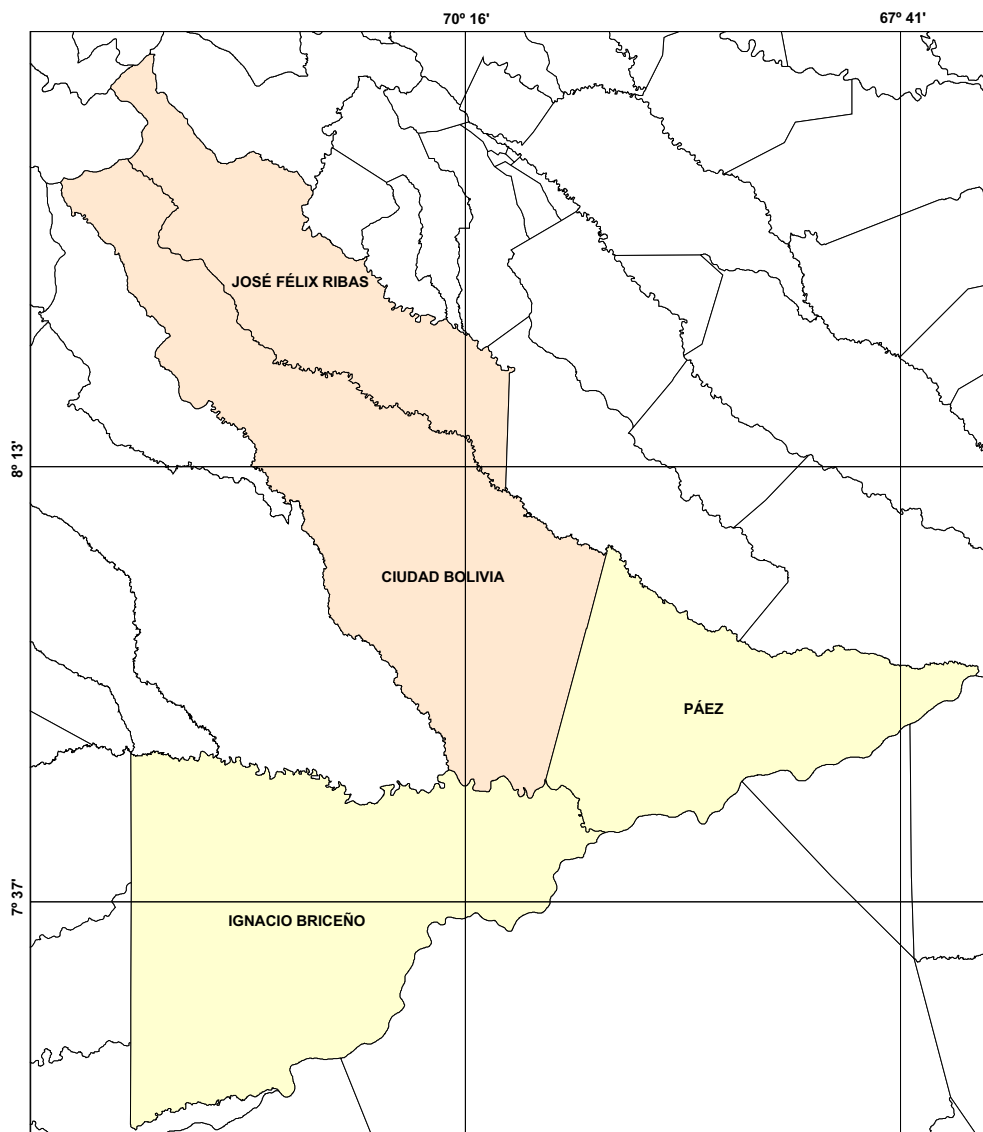
Mapas Temáticos de Circunscripciones Electorales

Concejales o Concejales



PODER ELECTORAL
Junta Nacional Electoral
Oficina Nacional de
Infraestructura Electoral

Estado Barinas - Municipio Pedraza



Circunscripciones Electorales

- 1
- 2

Fuente Temática: CNE, 2021

Dirección de Geografía y
Cartografía Electoral

Base Cartográfica: I.G.V.S.B
Mapa Político de Venezuela
2005, Escala 1: 2.000.000
Datum: WGS 84

Escala 1: 150.000



PODER ELECTORAL

JUNTA NACIONAL ELECTORAL

OFICINA NACIONAL DE INFRAESTRUCTURA ELECTORAL

**ELECCIONES REGIONALES Y MUNICIPALES
21 DE NOVIEMBRE 2021
CARGOS A ELEGIR y CIRCUNSCRIPCIONES ELECTORALES**

CIRCUNSCRIPCIONES ELECTORALES

CONCEJALAS y CONCEJALES

BARINAS

MUNICIPIO ROJAS

Total Concejalas o Concejales a Elegir =	7
Concejalas o Concejales Nominales a Elegir =	3
Concejalas o Concejales Representación Indígena a Elegir =	0
Concejalas o Concejales Listas a Elegir =	4
Población General INE (al 30/11/2021) =	49.747
Índice Poblacional =	16.582

N° Circunscripción	Código Geográfico	Parroquias	Promedio Concejalas o Concejales por Habitantes	Total Concejalas o Concejales a Elegir	Población General (INE) al 30/11/2021
1	05-07-03	PALACIOS FAJARDO	1,17	1	6.815
	05-07-05	SIMON RODRIGUEZ			12.636
					19.451
2	05-07-01	DOLORES	0,66	1	10.994
					10.994
3	05-07-02	LIBERTAD	1,16	1	13.531
	05-07-04	SANTA ROSA			5.771
					19.302
Total			3	3	49.747

Elaborado por: Oficina Nacional de Infraestructura Electoral. Dirección de Geografía y Cartografía Electoral.

Estimación de Población General al 30/11/2021. Instituto Nacional de Estadística (I.N.E)

Conformación de las Circunscripciones Electorales. Artículo 19. Ley Orgánica de Procesos Electorales.

Elecciones Regionales y Municipales 21 de Noviembre 2021

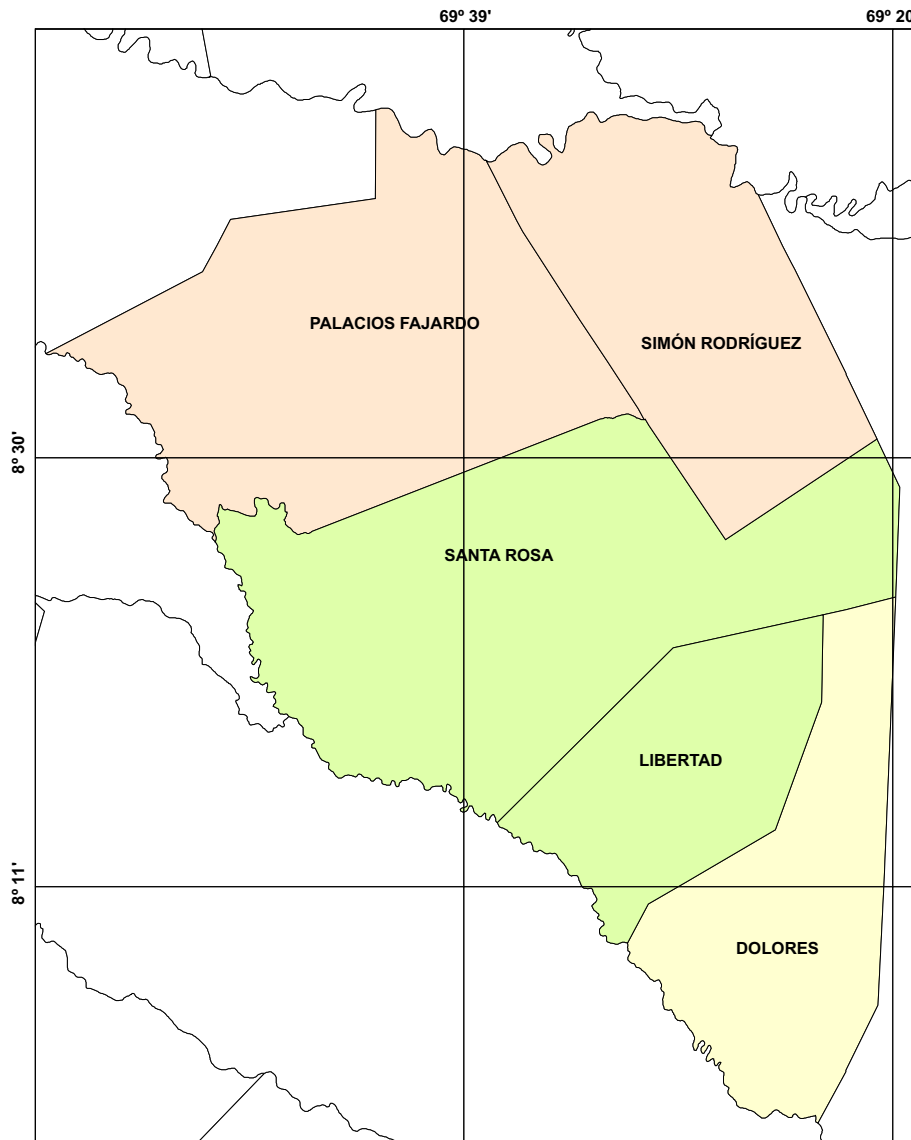
Mapas Temáticos de Circunscripciones Electorales

Concejalas o Concejales



PODER ELECTORAL
Junta Nacional Electoral
Oficina Nacional de
Infraestructura Electoral

Estado Barinas - Municipio Rojas



Circunscripciones Electorales

- 1
- 2
- 3

Fuente Temática: CNE, 2021

Dirección de Geografía y
Cartografía Electoral

Base Cartográfica: I.G.V.S.B
Mapa Político de Venezuela
2005, Escala 1: 2.000.000
Datum: WGS 84

Escala 1: 450.000



PODER ELECTORAL

JUNTA NACIONAL ELECTORAL
OFICINA NACIONAL DE INFRAESTRUCTURA ELECTORAL

**ELECCIONES REGIONALES Y MUNICIPALES
21 DE NOVIEMBRE 2021
CARGOS A ELEGIR y CIRCUNSCRIPCIONES ELECTORALES
CIRCUNSCRIPCIONES ELECTORALES
CONCEJALAS y CONCEJALES
BARINAS
MUNICIPIO SOSA**

Total Concejalas o Concejales a Elegir = **7**
 Concejalas o Concejales Nominales a Elegir = **3**
 Concejalas o Concejales Representación Indígena a Elegir = **0**
 Concejalas o Concejales Listas a Elegir = **4**
 Población General INE (al 30/11/2021) = **29.822**
 Índice Poblacional = **9.941**

N° Circunscripción	Código Geográfico	Parroquias	Promedio Concejalas o Concejales por Habitantes	Total Concejalas o Concejales a Elegir	Población General (INE) al 30/11/2021
1	05-08-01	CIUDAD DE NUTRIAS	0,82	1	8.171
					8.171
2	05-08-02	EL REGALO	0,92	1	3.937
	05-08-03	PUERTO DE NUTRIAS			2.863
	05-08-04	SANTA CATALINA			2.296
					9.096
3	03-85-69	SIMON BOLIVAR	1,26	1	12.555
					12.555
Total			3	3	29.822

Elaborado por: Oficina Nacional de Infraestructura Electoral. Dirección de Geografía y Cartografía Electoral.

Estimación de Población General al 30/11/2021. Instituto Nacional de Estadística (I.N.E)

Conformación de las Circunscripciones Electorales. Artículo 19. Ley Orgánica de Procesos Electorales.

N

Elecciones Regionales y Municipales 21 de Noviembre 2021

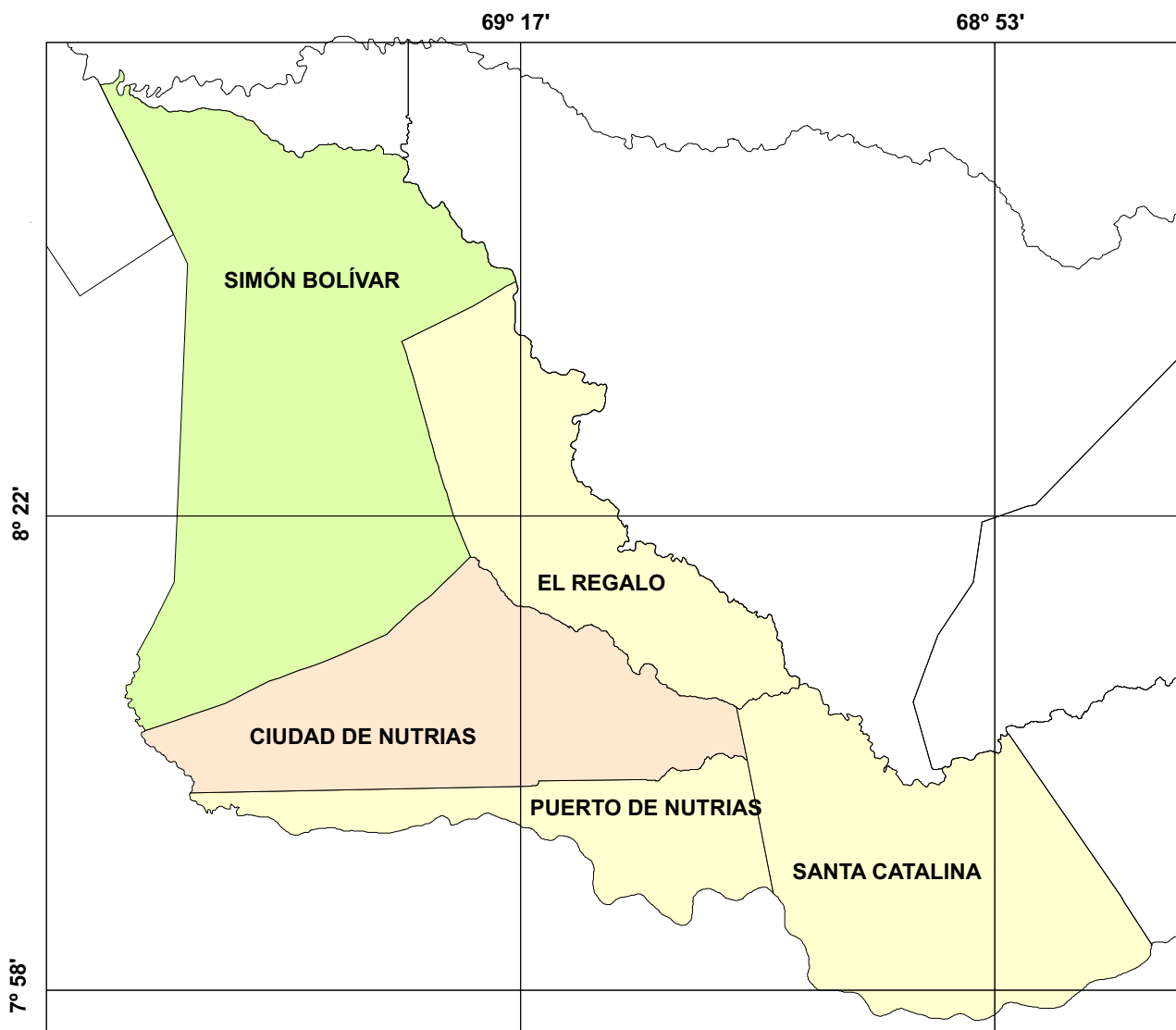
Mapas Temáticos de Circunscripciones Electorales

Concejales o Concejales



PODER ELECTORAL
Junta Nacional Electoral
Oficina Nacional de
Infraestructura Electoral

Estado Barinas - Municipio Sosa



Circunscripciones Electorales

- 1
- 2
- 3

Fuente Temática: CNE, 2021

Dirección de Geografía y
Cartografía Electoral

Base Cartográfica: I.G.V.S.B
Mapa Político de Venezuela
2005, Escala 1: 2.000.000
Datum: WGS 84

Escala 1: 180.000

S



PODER ELECTORAL
JUNTA NACIONAL ELECTORAL
OFICINA NACIONAL DE INFRAESTRUCTURA ELECTORAL

**ELECCIONES REGIONALES Y MUNICIPALES
21 DE NOVIEMBRE 2021
CARGOS A ELEGIR y CIRCUNSCRIPCIONES ELECTORALES
CIRCUNSCRIPCIONES ELECTORALES
CONCEJALAS y CONCEJALES
BARINAS
MUNICIPIO ALBERTO ARVELO TORREALBA**

Total Concejalas o Concejales a Elegir = **7**
Concejales o Concejales Nominales a Elegir = **3**
Concejales o Concejales Representación Indígena a Elegir = **0**
Concejales o Concejales Listas a Elegir = **4**
Población General INE (al 30/11/2021) = **54.133**
Índice Poblacional = **18.044**

N° Circunscripción	Código Geográfico	Parroquias	Promedio Concejalas o Concejales por Habitantes	Total Concejalas o Concejales a Elegir	Población General (INE) al 30/11/2021
1	05-09-02	SABANETA	3,00	3	45.868
	05-09-01	RODRÍGUEZ DOMÍNGUEZ			8.265
					54.133
Total			3	3	54.133

Elaborado por: Oficina Nacional de Infraestructura Electoral. Dirección de Geografía y Cartografía Electoral.

Estimación de Población General al 30/11/2021. Instituto Nacional de Estadística (I.N.E)

Conformación de las Circunscripciones Electorales. Artículo 19. Ley Orgánica de Procesos Electorales.

N

Elecciones Regionales y Municipales 21 de Noviembre 2021

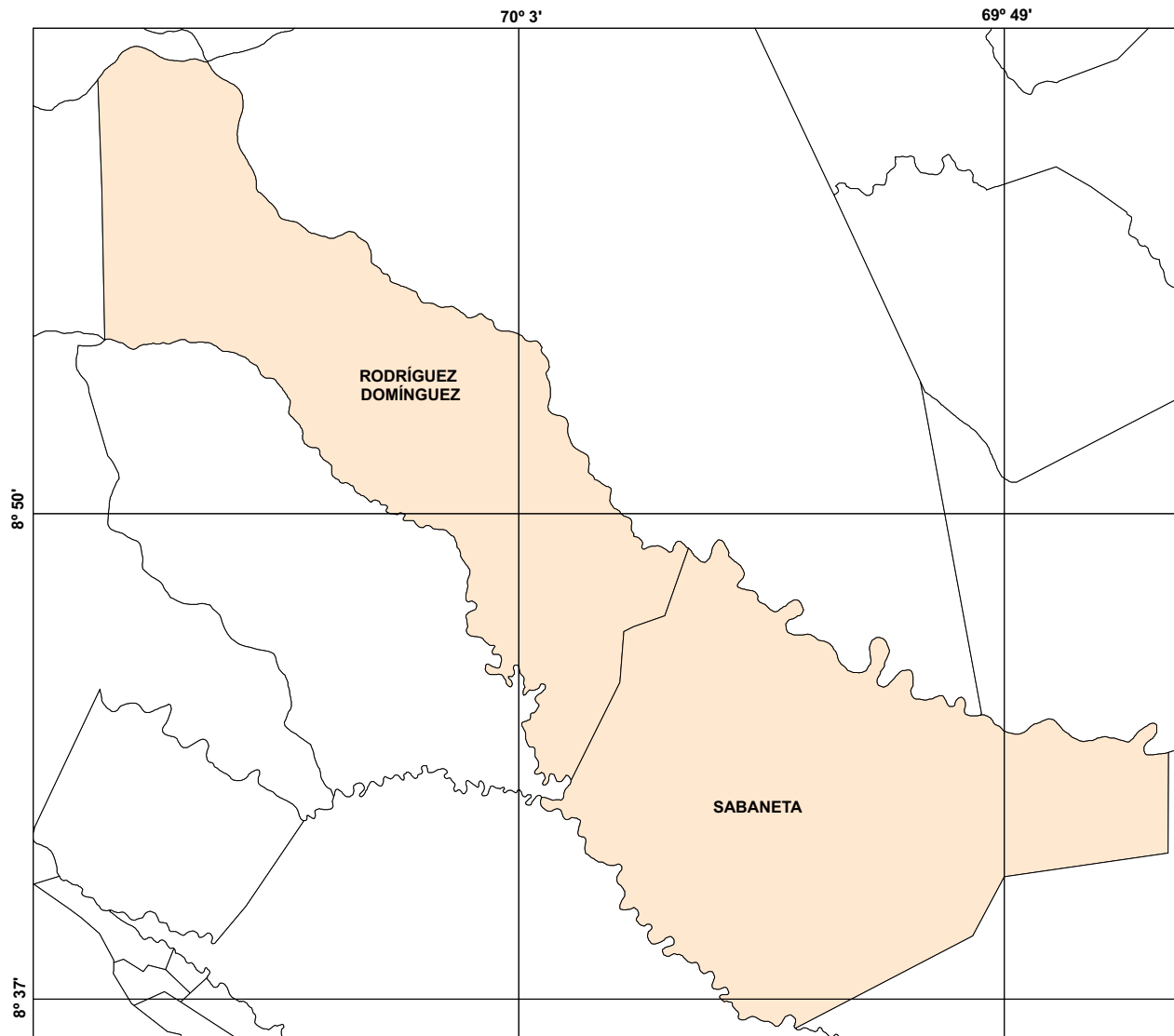
Mapas Temáticos de Circunscripciones Electorales

Concejales o Concejales



PODER ELECTORAL
Junta Nacional Electoral
Oficina Nacional de
Infraestructura Electoral

Estado Barinas - Municipio Alberto Arvelo Torrealba



E

Circunscripciones Electorales



Fuente Temática: CNE, 2021

Dirección de Geografía y
Cartografía Electoral

Base Cartográfica: I.G.V.S.B
Mapa Político de Venezuela
2005, Escala 1: 2.000.000
Datum: WGS 84

Escala 1: 300.000

S



PODER ELECTORAL

JUNTA NACIONAL ELECTORAL

OFICINA NACIONAL DE INFRAESTRUCTURA ELECTORAL

**ELECCIONES REGIONALES Y MUNICIPALES
21 DE NOVIEMBRE 2021
CARGOS A ELEGIR y CIRCUNSCRIPCIONES ELECTORALES**

CIRCUNSCRIPCIONES ELECTORALES

CONCEJALAS y CONCEJALES

BARINAS

MUNICIPIO ANTONIO JOSÉ DE SUCRE

Total Concejalas o Concejales a Elegir =	7
Concejales o Concejales Nominales a Elegir =	3
Concejales o Concejales Representación Indígena a Elegir =	0
Concejales o Concejales Listas a Elegir =	4
Población General INE (al 30/11/2021) =	96.337
Índice Poblacional =	32.112

N° Circunscripción	Código Geográfico	Parroquias	Promedio Concejalas o Concejales por Habitantes	Total Concejalas o Concejales a Elegir	Población General (INE) al 30/11/2021
1	05-10-03	ANDRÉS BELLO	3,00	3	8.583
	05-10-01	TICOPORO			77.123
	05-10-02	NICOLÁS PULIDO			10.631
					96.337
Total			3	3	96.337

Elaborado por: Oficina Nacional de Infraestructura Electoral. Dirección de Geografía y Cartografía Electoral.

Estimación de Población General al 30/11/2021. Instituto Nacional de Estadística (I.N.E)

Conformación de las Circunscripciones Electorales. Artículo 19. Ley Orgánica de Procesos Electorales.

Elecciones Regionales y Municipales 21 de Noviembre 2021

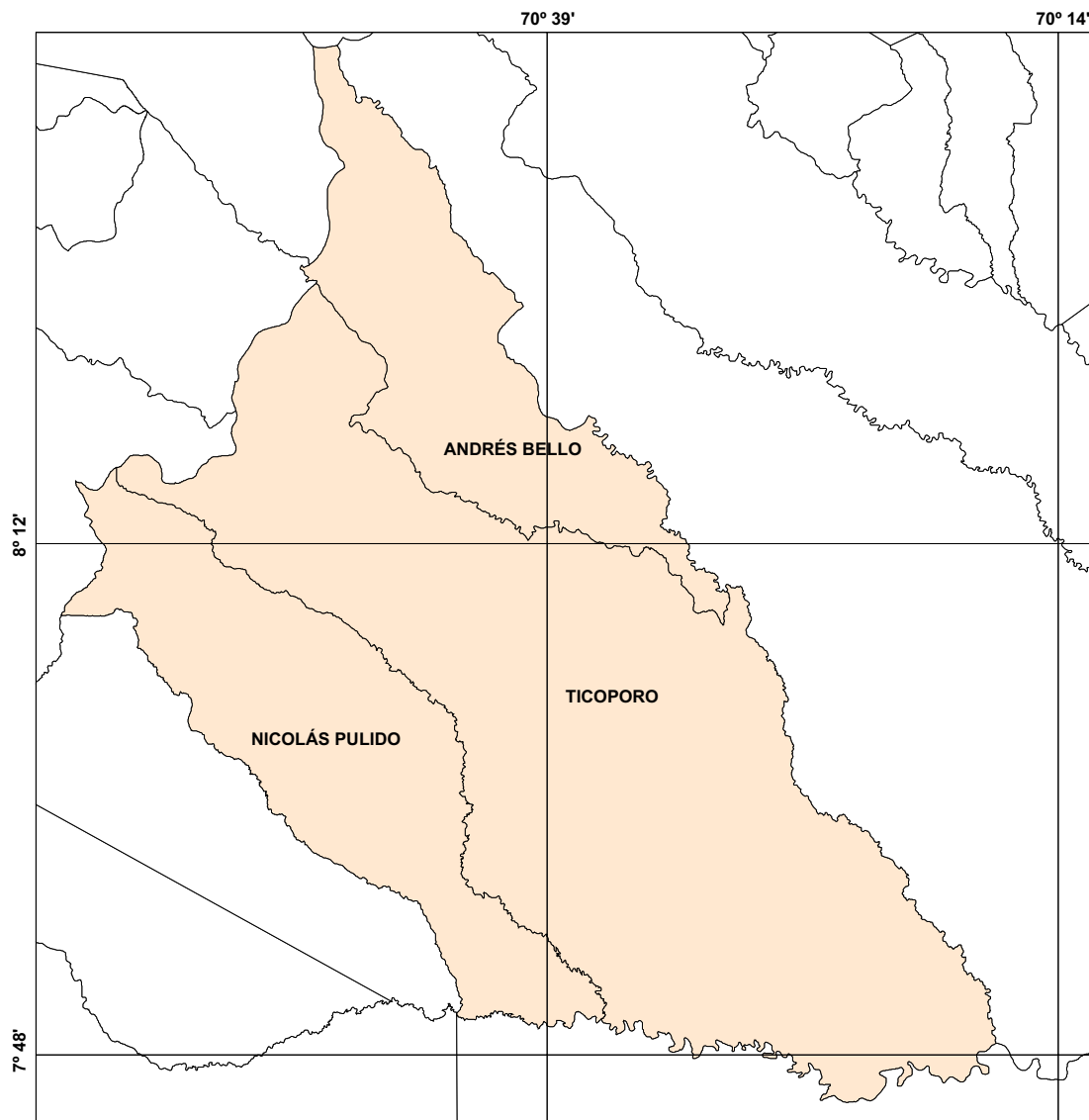
Mapas Temáticos de Circunscripciones Electorales

Concejales o Concejales



PODER ELECTORAL
Junta Nacional Electoral
Oficina Nacional de
Infraestructura Electoral

Estado Barinas - Municipio Antonio José de Sucre



Circunscripciones Electorales



Fuente Temática: CNE, 2021

Dirección de Geografía y
Cartografía Electoral

Base Cartográfica: I.G.V.S.B
Mapa Político de Venezuela
2005, Escala 1: 2.000.000
Datum: WGS 84

Escala 1: 250.000



PODER ELECTORAL

JUNTA NACIONAL ELECTORAL
OFICINA NACIONAL DE INFRAESTRUCTURA ELECTORAL

**ELECCIONES REGIONALES Y MUNICIPALES
21 DE NOVIEMBRE 2021
CARGOS A ELEGIR y CIRCUNSCRIPCIONES ELECTORALES
CIRCUNSCRIPCIONES ELECTORALES
CONCEJALAS y CONCEJALES
BARINAS
MUNICIPIO CRUZ PAREDES**

Total Concejalas o Concejales a Elegir = **7**
 Concejales o Concejales Nominales a Elegir = **3**
 Concejales o Concejales Representación Indígena a Elegir = **0**
 Concejales o Concejales Listas a Elegir = **4**
 Población General INE (al 30/11/2021) = **32.648**
 Índice Poblacional = **10.883**

N° Circunscripción	Código Geográfico	Parroquias	Promedio Concejalas o Concejales por Habitantes	Total Concejalas o Concejales a Elegir	Población General (INE) al 30/11/2021
1	05-11-01	BARRANCAS	2,48	2	26.960
					26.960
2	05-11-02	EL SOCORRO	0,52	1	5.051
	05-11-03	MASPARRITO			637
					5.688
Total			3	3	32.648

Elaborado por: Oficina Nacional de Infraestructura Electoral. Dirección de Geografía y Cartografía Electoral.

Estimación de Población General al 30/11/2021. Instituto Nacional de Estadística (I.N.E)

Conformación de las Circunscripciones Electorales. Artículo 19. Ley Orgánica de Procesos Electorales.

N

Elecciones Regionales y Municipales 21 de Noviembre 2021

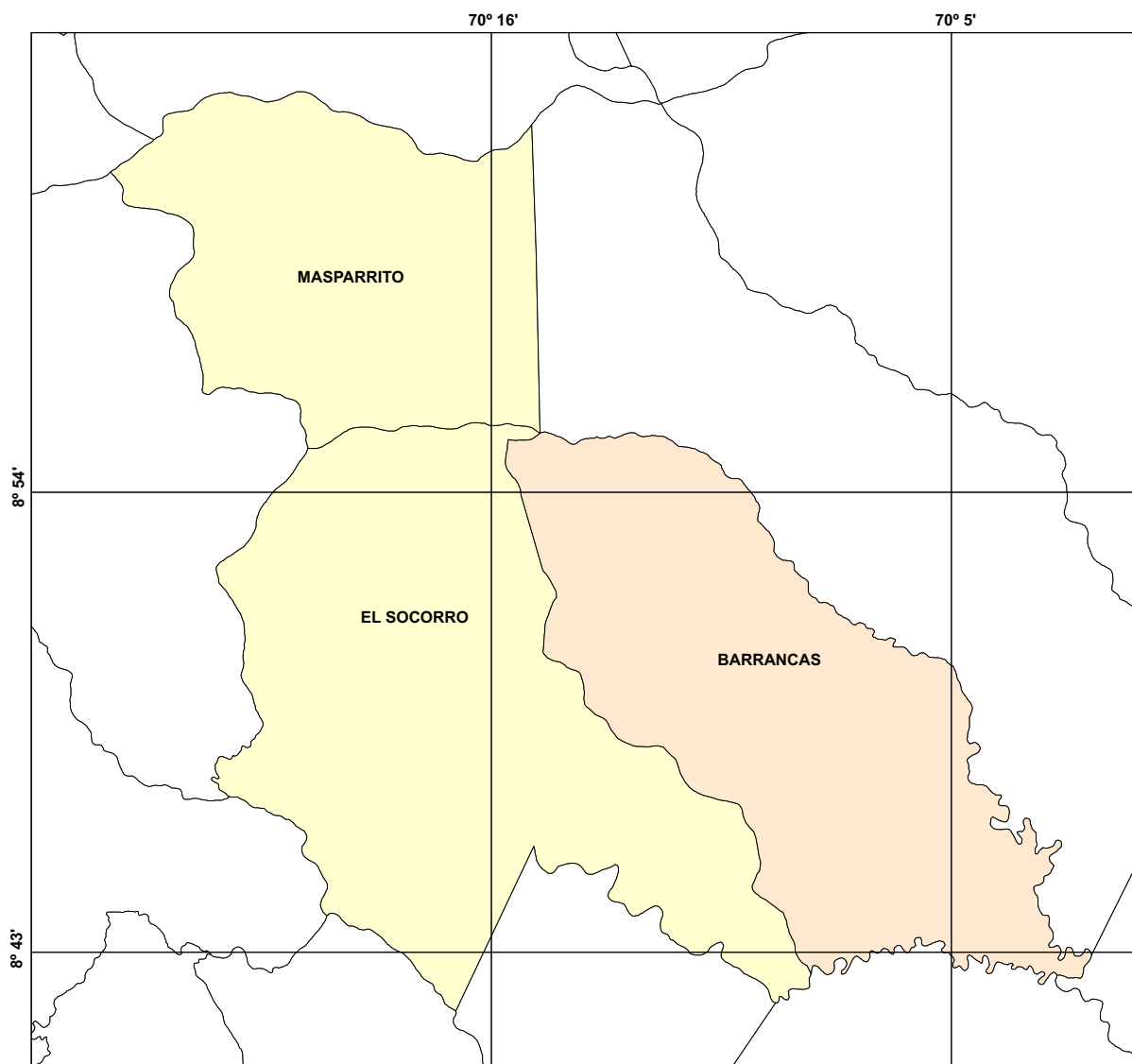
Mapas Temáticos de Circunscripciones Electorales

Concejales o Concejales




PODER ELECTORAL
Junta Nacional Electoral
Oficina Nacional de
Infraestructura Electoral

Estado Barinas - Municipio Cruz Paredes



E

Circunscripciones Electorales



Fuente Temática: CNE, 2021

Dirección de Geografía y
Cartografía Electoral

Base Cartográfica: I.G.V.S.B
Mapa Político de Venezuela
2005, Escala 1: 2.000.000
Datum: WGS 84

Escala 1: 250.000

S



PODER ELECTORAL

JUNTA NACIONAL ELECTORAL
OFICINA NACIONAL DE INFRAESTRUCTURA ELECTORAL

**ELECCIONES REGIONALES Y MUNICIPALES
21 DE NOVIEMBRE 2021
CARGOS A ELEGIR y CIRCUNSCRIPCIONES ELECTORALES
CIRCUNSCRIPCIONES ELECTORALES
CONCEJALAS y CONCEJALES
BARINAS
MUNICIPIO ANDRÉS ELOY BLANCO**

Total Concejales o Concejales a Elegir = **7**
 Concejales o Concejales Nominales a Elegir = **3**
 Concejales o Concejales Representación Indígena a Elegir = **0**
 Concejales o Concejales Listas a Elegir = **4**
 Población General INE (al 30/11/2021) = **19.920**
 Índice Poblacional = **6.640**

N° Circunscripción	Código Geográfico	Parroquias	Promedio Concejales o Concejales por Habitantes	Total Concejales o Concejales a Elegir	Población General (INE) al 30/11/2021
1	05-12-01	EL CANTÓN	1,22	1	8.094
					8.094
2	05-12-02	SANTA CRUZ DE GUACAS	1,00	1	6.668
					6.668
3	05-12-03	PUERTO VIVAS	0,78	1	5.158
					5.158
Total			3	3	19.920

Elaborado por: Oficina Nacional de Infraestructura Electoral. Dirección de Geografía y Cartografía Electoral.

Estimación de Población General al 30/11/2021. Instituto Nacional de Estadística (I.N.E)

Conformación de las Circunscripciones Electorales. Artículo 19. Ley Orgánica de Procesos Electorales.

N

Elecciones Regionales y Municipales 21 de Noviembre 2021

Mapas Temáticos de Circunscripciones Electorales

Concejales o Concejales

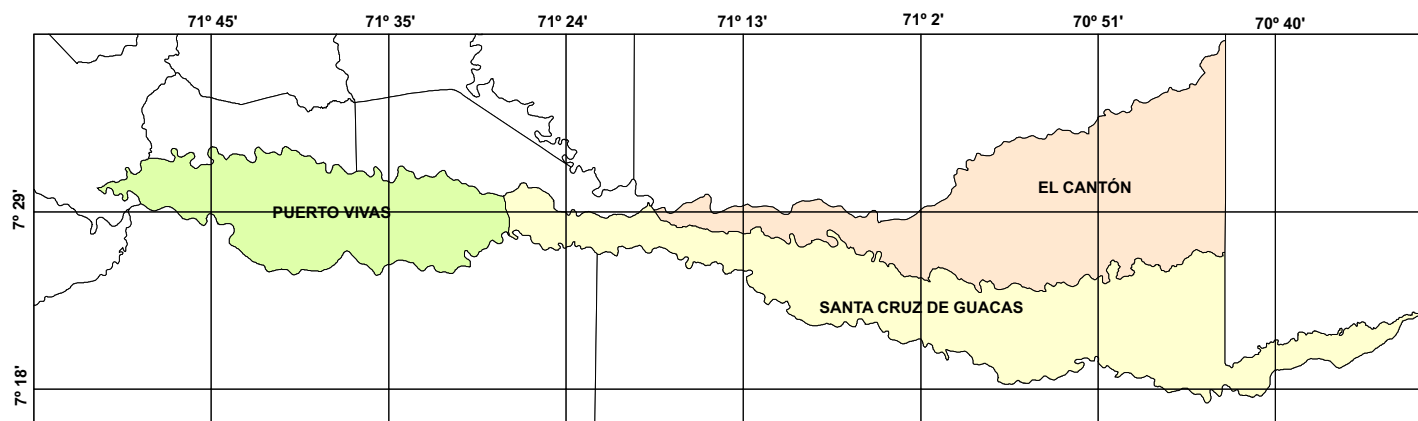


PODER ELECTORAL
Junta Nacional Electoral
Oficina Nacional de
Infraestructura Electoral

Estado Barinas - Municipio Andrés Eloy Blanco

Circunscripciones Electorales

-  1
-  2
-  3



E

Fuente Temática: CNE, 2021

Dirección de Geografía y
Cartografía Electoral

Base Cartográfica: I.G.V.S.B
Mapa Político de Venezuela
2005, Escala 1: 2.000.000
Datum: WGS 84

Escala 1: 280.000

S