



PODER ELECTORAL

JUNTA NACIONAL ELECTORAL
OFICINA NACIONAL DE INFRAESTRUCTURA ELECTORAL

**ELECCIONES REGIONALES Y MUNICIPALES
21 DE NOVIEMBRE 2021
CARGOS A ELEGIR y CIRCUNSCRIPCIONES ELECTORALES
CIRCUNSCRIPCIONES ELECTORALES
CONCEJALAS y CONCEJALES
ESTADO APURE
MUNICIPIO ACHAGUAS**

Total Concejalas o Concejales a Elegir =	7
Concejalas o Concejales Nominales a Elegir =	2
Concejalas o Concejales Representación Indígena a Elegir =	1
Concejalas o Concejales Listas a Elegir =	4
Población General INE (al 30/11/2021) =	72.802
Índice Poblacional =	36.401

N° Circunscripción	Código Geográfico	Parroquias	Promedio Concejalas o Concejales por Habitantes	Total Concejalas o Concejales a Elegir	Población General (INE) al 30/11/2021
1	03-01-01	ACHAGUAS	1,36	1	41.738
	03-01-06	QUESERAS DEL MEDIO			7.679
					49.417
2	03-01-04	GUACHARA	0,64	1	6.624
	03-01-03	EL YAGUAL			5.323
	03-01-02	APURITO			6.161
	03-01-05	MUCURITAS			5.277
		23.385			
Total			2	2	72.802

Elaborado por: Oficina Nacional de Infraestructura Electoral. Dirección de Geografía y Cartografía Electoral.

Estimación de Población General al 30/11/2021. Instituto Nacional de Estadística (I.N.E)

Conformación de las Circunscripciones Electorales. Artículo 19. Ley Orgánica de Procesos Electorales.

Artículo 7 del Reglamento General de la Ley Orgánica de Procesos Electorales. "El número de representantes a los cargos a la representación indígena se sustraerá del número de cargos nominales determinado para cada Consejo Legislativo y Concejo Municipal en la circunscripción respectiva."

Elecciones Regionales y Municipales 21 de Noviembre 2021

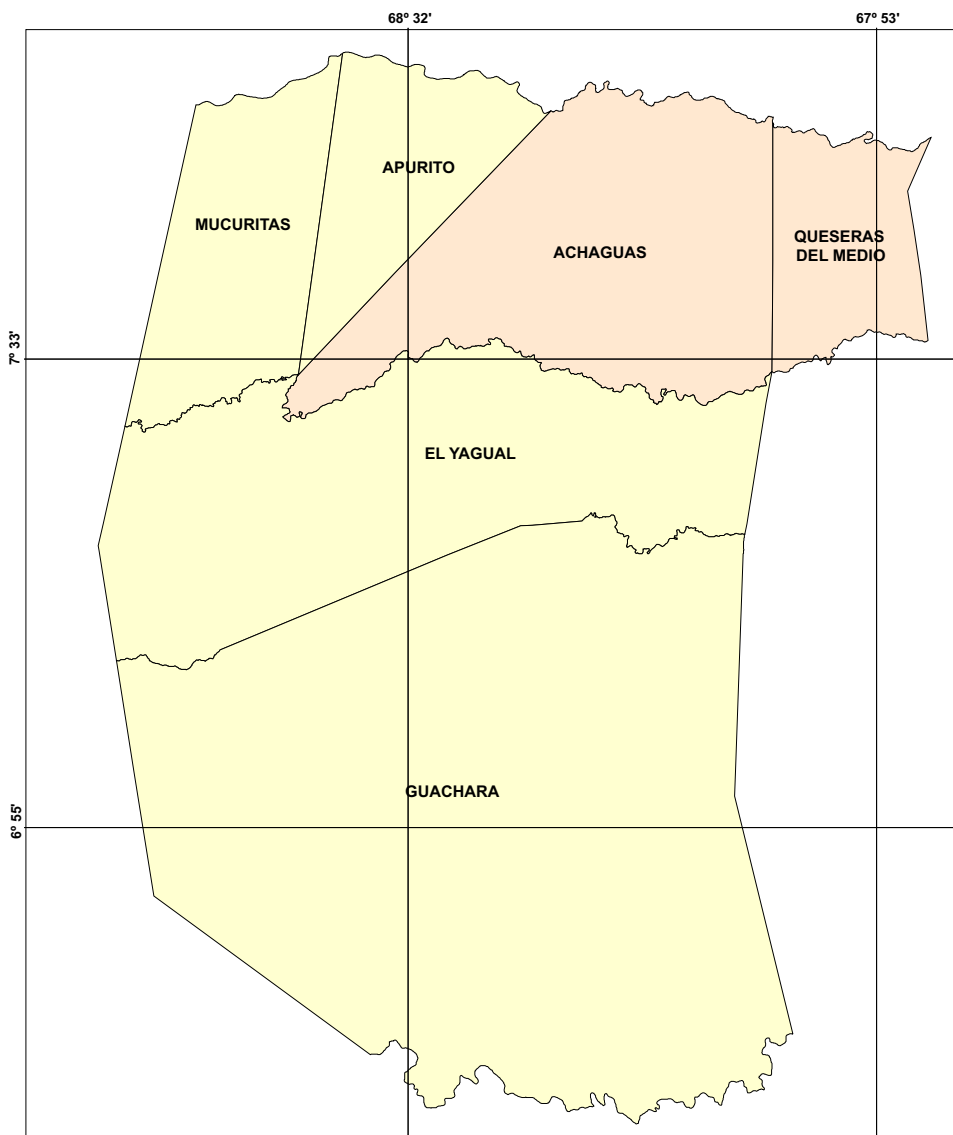
Mapas Temáticos de Circunscripciones Electorales

Concejales o Concejales



PODER ELECTORAL
Junta Nacional Electoral
Oficina Nacional de
Infraestructura Electoral

Estado Apure - Municipio Achaguas



Circunscripciones Electorales

- 1
- 2

Fuente Temática: CNE, 2021

Dirección de Geografía y
Cartografía Electoral

Base Cartográfica: I.G.V.S.B
Mapa Político de Venezuela
2005, Escala 1: 2.000.000
Datum: WGS 84

Escala 1: 135.000



PODER ELECTORAL

JUNTA NACIONAL ELECTORAL
OFICINA NACIONAL DE INFRAESTRUCTURA ELECTORAL

**ELECCIONES REGIONALES Y MUNICIPALES
21 DE NOVIEMBRE 2021
CARGOS A ELEGIR y CIRCUNSCRIPCIONES ELECTORALES
CIRCUNSCRIPCIONES ELECTORALES
CONCEJALAS y CONCEJALES
ESTADO APURE
MUNICIPIO MUÑOZ**

Total Concejales o Concejales a Elegir = **7**
 Concejales o Concejales Nominales a Elegir = **2**
 Concejales o Concejales Representación Indígena a Elegir = **1**
 Concejales o Concejales Listas a Elegir = **4**
 Población General INE (al 30/11/2021) = **34.703**
 Índice Poblacional = **17.352**

N° Circunscripción	Código Geográfico	Parroquias	Promedio Concejales o Concejales por Habitantes	Total Concejales o Concejales a Elegir	Población General (INE) al 30/11/2021
1	03-02-01	BRUZUAL	0,70	1	8.733
	03-02-03	QUINTERO			1.381
	03-02-04	SAN VICENTE			2.013
					12.127
2	03-02-02	MANTECAL	1,30	1	16.404
	03-02-05	RINCÓN HONDO			6.172
					22.576
Total			2	2	34.703

Elaborado por: Oficina Nacional de Infraestructura Electoral. Dirección de Geografía y Cartografía Electoral.

Estimación de Población General al 30/11/2021. Instituto Nacional de Estadística (I.N.E)

Conformación de las Circunscripciones Electorales. Artículo 19. Ley Orgánica de Procesos Electorales.

Artículo 7 del Reglamento General de la Ley Orgánica de Procesos Electorales. "El número de representantes a los cargos a la representación indígena se sustraerá del número de cargos nominales determinado para cada Consejo Legislativo y Concejo Municipal en la circunscripción respectiva."

N

Elecciones Regionales y Municipales 21 de Noviembre 2021

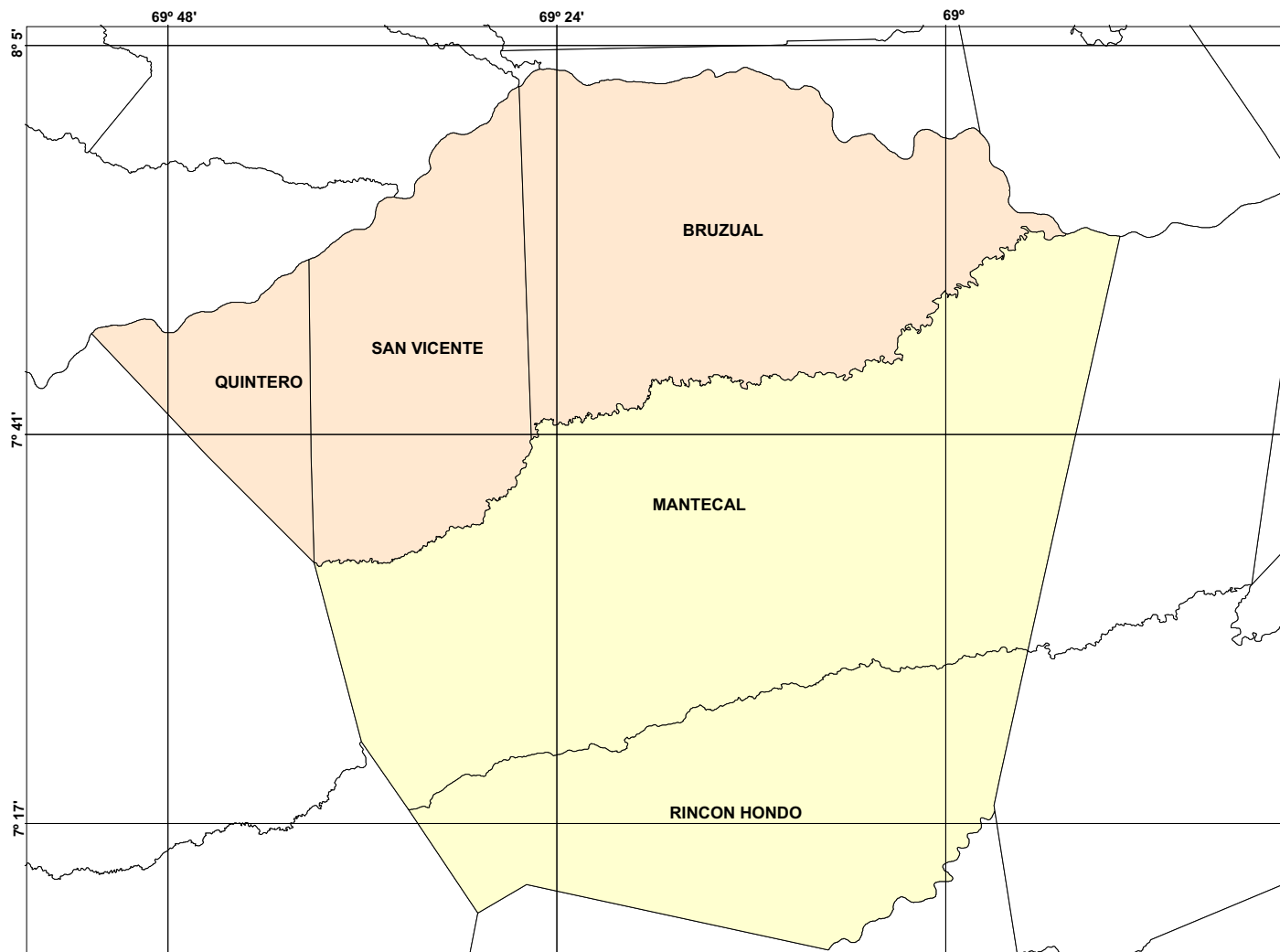
Mapas Temáticos de Circunscripciones Electorales

Concejales o Concejales



PODER ELECTORAL
Junta Nacional Electoral
Oficina Nacional de
Infraestructura Electoral

Estado Apure - Municipio Muñoz



E

Circunscripciones Electorales

- 1
- 2

Fuente Temática: CNE, 2021

Dirección de Geografía y
Cartografía Electoral

Base Cartográfica: I.G.V.S.B
Mapa Político de Venezuela
2005, Escala 1: 2.000.000
Datum: WGS 84

Escala 1: 600.000

S



PODER ELECTORAL

JUNTA NACIONAL ELECTORAL
OFICINA NACIONAL DE INFRAESTRUCTURA ELECTORAL

**ELECCIONES REGIONALES Y MUNICIPALES
21 DE NOVIEMBRE 2021
CARGOS A ELEGIR y CIRCUNSCRIPCIONES ELECTORALES
CIRCUNSCRIPCIONES ELECTORALES
CONCEJALAS y CONCEJALES
ESTADO APURE
MUNICIPIO PÁEZ**

Total Concejalas o Concejales a Elegir = 9
Concejales o Concejales Nominales a Elegir = 3
Concejales o Concejales Representación Indígena a Elegir = 1
Concejales o Concejales Listas a Elegir = 5
Población General INE (al 30/11/2021) = 122.130
Índice Poblacional = 40.710

N° Circunscripción	Código Geográfico	Parroquias	Promedio Concejales o Concejales por Habitantes	Total Concejales o Concejales a Elegir	Población General (INE) al 30/11/2021
1	03-03-01	GUASDUALITO	1,97	2	61.180
	03-03-02	ARAMENDI			5.279
	03-03-03	EL AMPARO			13.895
					80.354
2	03-03-05	URDANETA	1,03	1	16.193
	03-03-04	SAN CAMILO			25.583
					41.776
Total			3	3	122.130

Elaborado por: Oficina Nacional de Infraestructura Electoral. Dirección de Geografía y Cartografía Electoral.

Estimación de Población General al 30/11/2021. Instituto Nacional de Estadística (I.N.E)

Conformación de las Circunscripciones Electorales. Artículo 19. Ley Orgánica de Procesos Electorales.

Artículo 7 del Reglamento General de la Ley Orgánica de Procesos Electorales. "El número de representantes a los cargos a la representación indígena se sustraerá del número de cargos nominales determinado para cada Consejo Legislativo y Concejo Municipal en la circunscripción respectiva."

N

Elecciones Regionales y Municipales 21 de Noviembre 2021

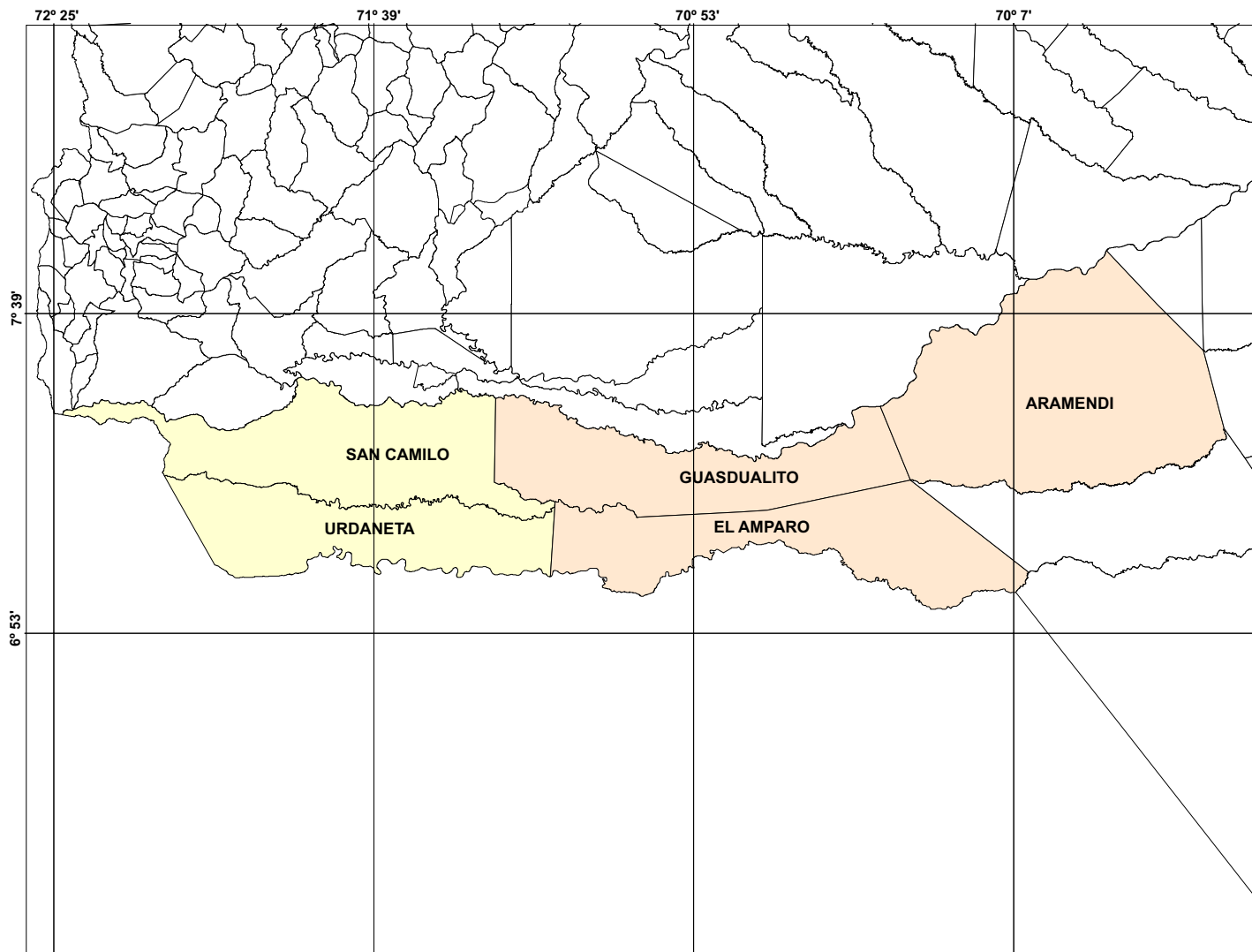
Mapas Temáticos de Circunscripciones Electorales

Concejales o Concejales



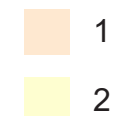
PODER ELECTORAL
Junta Nacional Electoral
Oficina Nacional de
Infraestructura Electoral

Estado Apure - Municipio Páez



E

Circunscripciones Electorales



Fuente Temática: CNE, 2021

Dirección de Geografía y
Cartografía Electoral

Base Cartográfica: I.G.V.S.B
Mapa Político de Venezuela
2005, Escala 1: 2.000.000
Datum: WGS 84

Escala 1: 1.350.000

S



PODER ELECTORAL

JUNTA NACIONAL ELECTORAL
OFICINA NACIONAL DE INFRAESTRUCTURA ELECTORAL

**ELECCIONES REGIONALES Y MUNICIPALES
21 DE NOVIEMBRE 2021
CARGOS A ELEGIR y CIRCUNSCRIPCIONES ELECTORALES
CIRCUNSCRIPCIONES ELECTORALES
CONCEJALAS y CONCEJALES
ESTADO APURE
MUNICIPIO PEDRO CAMEJO**

Total Concejales o Concejales a Elegir = **7**
 Concejales o Concejales Nominales a Elegir = **2**
 Concejales o Concejales Representación Indígena a Elegir = **1**
 Concejales o Concejales Listas a Elegir = **4**
 Población General INE (al 30/11/2021) = **35.931**
 Índice Poblacional = **17.966**

N° Circunscripción	Código Geográfico	Parroquias	Promedio Concejales o Concejales por Habitantes	Total Concejales o Concejales a Elegir	Población General (INE) al 30/11/2021
1	03-04-03	CUNAVICHE	1,23	1	15.741
	03-04-02	CODAZZI			6.438
					22.179
2	03-04-01	SAN JUAN DE PAYARA	0,77	1	13.752
					13.752
Total			2	2	35.931

Elaborado por: Oficina Nacional de Infraestructura Electoral. Dirección de Geografía y Cartografía Electoral.

Estimación de Población General al 30/11/2021. Instituto Nacional de Estadística (I.N.E)

Conformación de las Circunscripciones Electorales. Artículo 19. Ley Orgánica de Procesos Electorales.

Artículo 7 del Reglamento General de la Ley Orgánica de Procesos Electorales. "El número de representantes a los cargos a la representación indígena se sustraerá del número de cargos nominales determinado para cada Consejo Legislativo y Concejo Municipal en la circunscripción respectiva."

Elecciones Regionales y Municipales 21 de Noviembre 2021

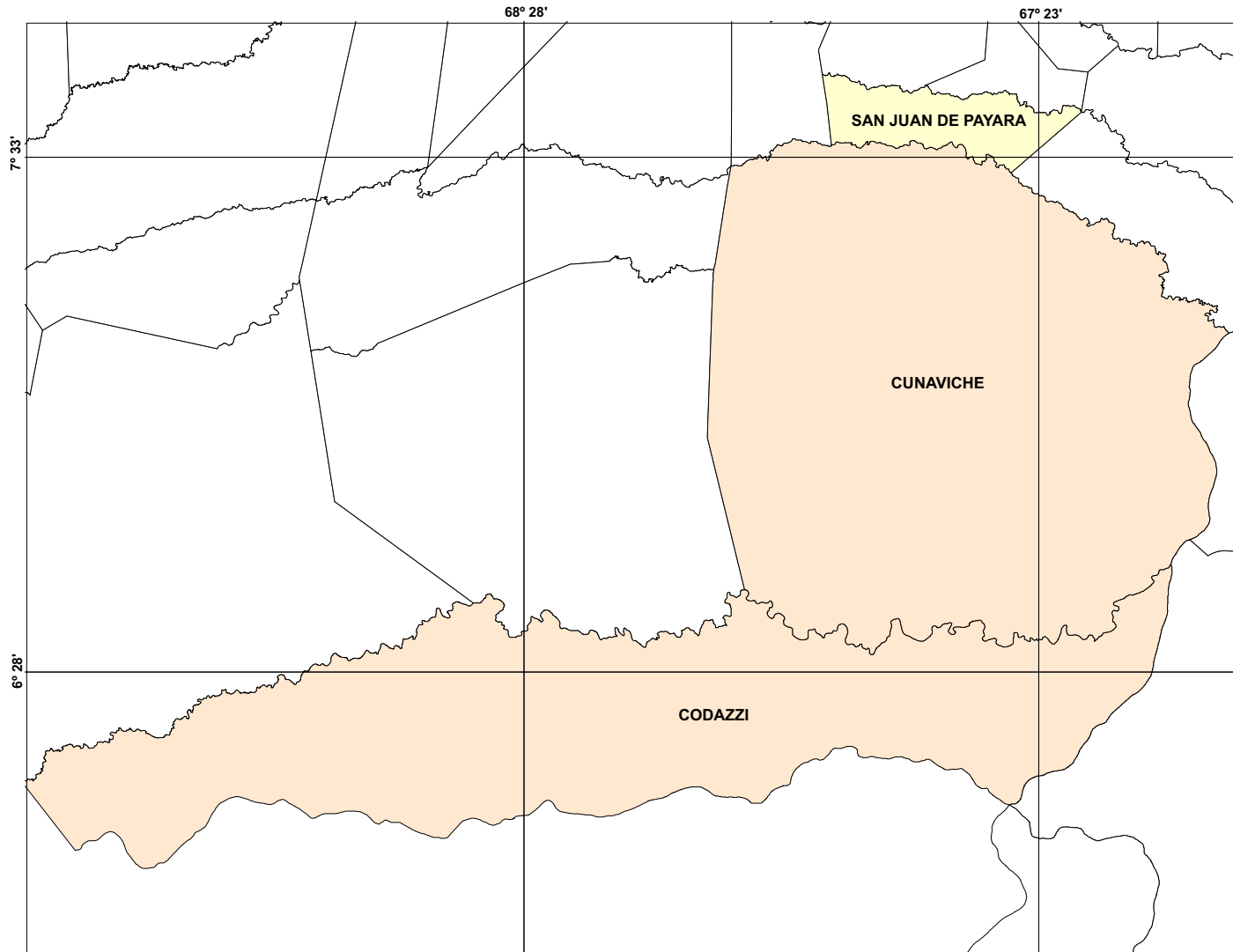
Mapas Temáticos de Circunscripciones Electorales

Concejales o Concejales



PODER ELECTORAL
Junta Nacional Electoral
Oficina Nacional de
Infraestructura Electoral

Estado Apure - Municipio Pedro Camejo



Circunscripciones Electorales

- 1
- 2

Fuente Temática: CNE, 2021

Dirección de Geografía y
Cartografía Electoral

Base Cartográfica: I.G.V.S.B
Mapa Político de Venezuela
2005, Escala 1: 2.000.000
Datum: WGS 84

Escala 1: 1.150.000



PODER ELECTORAL

JUNTA NACIONAL ELECTORAL

OFICINA NACIONAL DE INFRAESTRUCTURA ELECTORAL

**ELECCIONES REGIONALES Y MUNICIPALES
21 DE NOVIEMBRE 2021
CARGOS A ELEGIR y CIRCUNSCRIPCIONES ELECTORALES
CIRCUNSCRIPCIONES ELECTORALES
CONCEJALAS y CONCEJALES
ESTADO APURE
MUNICIPIO RÓMULO GALLEGOS**

Total Concejales o Concejales a Elegir =	7
Concejales o Concejales Nominales a Elegir =	2
Concejales o Concejales Representación Indígena a Elegir =	1
Concejales o Concejales Listas a Elegir =	4
Población General INE (al 30/11/2021) =	31.763
Índice Poblacional =	15.882

N° Circunscripción	Código Geográfico	Parroquias	Promedio Concejales o Concejales por Habitantes	Total Concejales o Concejales a Elegir	Población General (INE) al 30/11/2021
1	03-05-02	LA TRINIDAD	2,00	2	5.531
	03-05-01	ELORZA			26.232
					31.763
Total			2	2	31.763

Elaborado por: Oficina Nacional de Infraestructura Electoral. Dirección de Geografía y Cartografía Electoral.

Estimación de Población General al 30/11/2021. Instituto Nacional de Estadística (I.N.E)

Conformación de las Circunscripciones Electorales. Artículo 19. Ley Orgánica de Procesos Electorales.

Artículo 7 del Reglamento General de la Ley Orgánica de Procesos Electorales. "El número de representantes a los cargos a la representación indígena se sustraerá del número de cargos nominales determinado para cada Consejo Legislativo y Concejo Municipal en la circunscripción respectiva."

Elecciones Regionales y Municipales 21 de Noviembre 2021

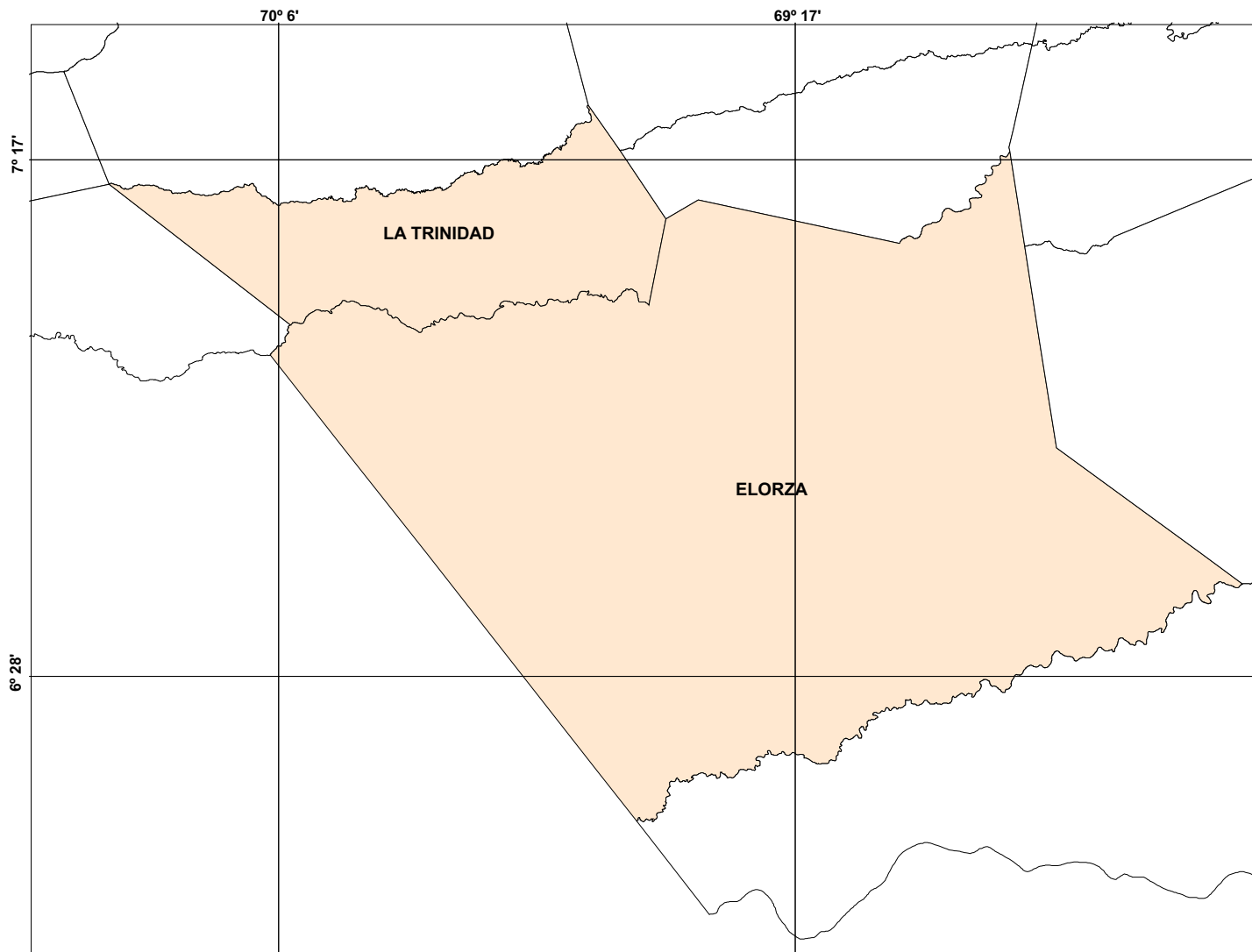
Mapas Temáticos de Circunscripciones Electorales

Concejales o Concejales



PODER ELECTORAL
Junta Nacional Electoral
Oficina Nacional de
Infraestructura Electoral

Estado Apure - Municipio Rómulo Gallegos



Circunscripciones Electorales



Fuente Temática: CNE, 2021

Dirección de Geografía y
Cartografía Electoral

Base Cartográfica: I.G.V.S.B
Mapa Político de Venezuela
2005, Escala 1: 2.000.000
Datum: WGS 84

Escala 1: 950.000



PODER ELECTORAL

JUNTA NACIONAL ELECTORAL
OFICINA NACIONAL DE INFRAESTRUCTURA ELECTORAL

**ELECCIONES REGIONALES Y MUNICIPALES
21 DE NOVIEMBRE 2021
CARGOS A ELEGIR y CIRCUNSCRIPCIONES ELECTORALES
CIRCUNSCRIPCIONES ELECTORALES
CONCEJALAS y CONCEJALES
ESTADO APURE
MUNICIPIO SAN FERNANDO**

Total Concejalas o Concejales a Elegir = **9**
 Concejalas o Concejales Nominales a Elegir = **3**
 Concejalas o Concejales Representación Indígena a Elegir = **1**
 Concejalas o Concejales Listas a Elegir = **5**
 Población General INE (al 30/11/2021) = **218.583**
 Índice Poblacional = **72.861**

N° Circunscripción	Código Geográfico	Parroquias	Promedio Concejalas o Concejales por Habitantes	Total Concejalas o Concejales a Elegir	Población General (INE) al 30/11/2021
1	03-06-01	SAN FERNANDO	2,26	2	164.489
					164.489
2	03-06-02	PEÑALVER	0,74	1	13.662
	03-06-04	SAN RAFAEL DE ATAMAICA			6.576
	03-06-03	EL RECREO			33.856
					54.094
Total			3	3	218.583

Elaborado por: Oficina Nacional de Infraestructura Electoral. Dirección de Geografía y Cartografía Electoral.

Estimación de Población General al 30/11/2021. Instituto Nacional de Estadística (I.N.E)

Conformación de las Circunscripciones Electorales. Artículo 19. Ley Orgánica de Procesos Electorales.

Artículo 7 del Reglamento General de la Ley Orgánica de Procesos Electorales. "El número de representantes a los cargos a la representación indígena se sustraerá del número de cargos nominales determinado para cada Consejo Legislativo y Concejo Municipal en la circunscripción respectiva."

N

Elecciones Regionales y Municipales 21 de Noviembre 2021

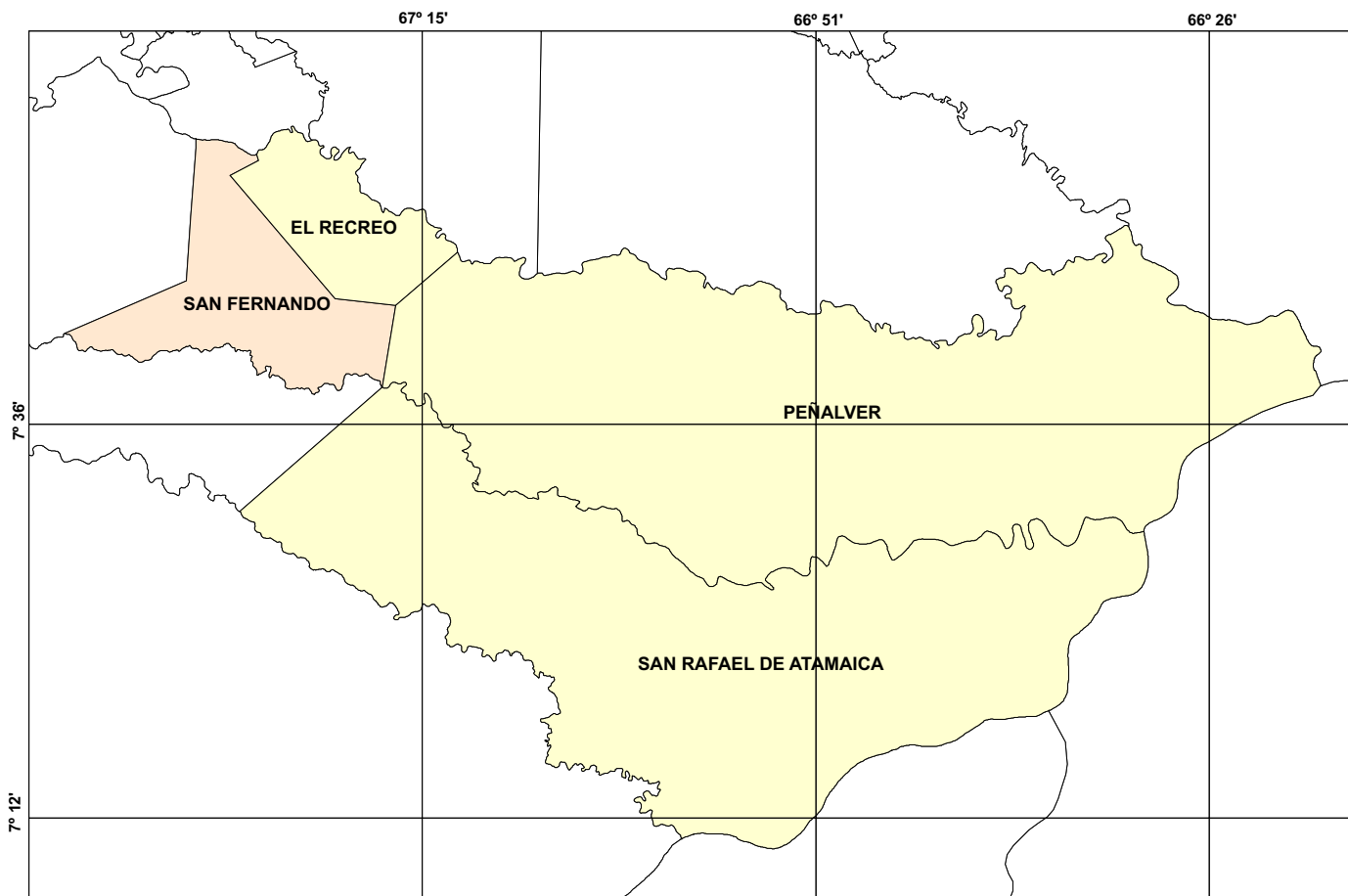
Mapas Temáticos de Circunscripciones Electorales

Concejales o Concejales



PODER ELECTORAL
Junta Nacional Electoral
Oficina Nacional de
Infraestructura Electoral

Estado Apure - Municipio San Fernando



E

Circunscripciones Electorales

- 1
- 2

Fuente Temática: CNE, 2021

Dirección de Geografía y
Cartografía Electoral

Base Cartográfica: I.G.V.S.B
Mapa Político de Venezuela
2005, Escala 1: 2.000.000
Datum: WGS 84

Escala 1: 135.000

S



PODER ELECTORAL

JUNTA NACIONAL ELECTORAL

OFICINA NACIONAL DE INFRAESTRUCTURA ELECTORAL

**ELECCIONES REGIONALES Y MUNICIPALES
21 DE NOVIEMBRE 2021
CARGOS A ELEGIR y CIRCUNSCRIPCIONES ELECTORALES
CIRCUNSCRIPCIONES ELECTORALES
CONCEJALAS y CONCEJALES
ESTADO APURE
MUNICIPIO BIRUACA**

Total Concejales o Concejales a Elegir = 7
Concejales o Concejales Nominales a Elegir = 2
Concejales o Concejales Representación Indígena a Elegir = 1
Concejales o Concejales Listas a Elegir = 4
Población General INE (al 30/11/2021) = 66.782
Índice Poblacional = 33.391

N° Circunscripción	Código Geográfico	Parroquias	Promedio Concejales o Concejales por Habitantes	Total Concejales o Concejales a Elegir	Población General (INE) al 30/11/2021
1	03-07-01	BIRUACA	2,00	2	66.782
			Total	2	66.782

Elaborado por: Oficina Nacional de Infraestructura Electoral. Dirección de Geografía y Cartografía Electoral.

Estimación de Población General al 30/11/2021. Instituto Nacional de Estadística (I.N.E)

Conformación de las Circunscripciones Electorales. Artículo 19. Ley Orgánica de Procesos Electorales.

Artículo 7 del Reglamento General de la Ley Orgánica de Procesos Electorales. "El número de representantes a los cargos a la representación indígena se sustraerá del número de cargos nominales determinado para cada Consejo Legislativo y Concejo Municipal en la circunscripción respectiva."

N

Elecciones Regionales y Municipales 21 de Noviembre 2021

Mapas Temáticos de Circunscripciones Electorales

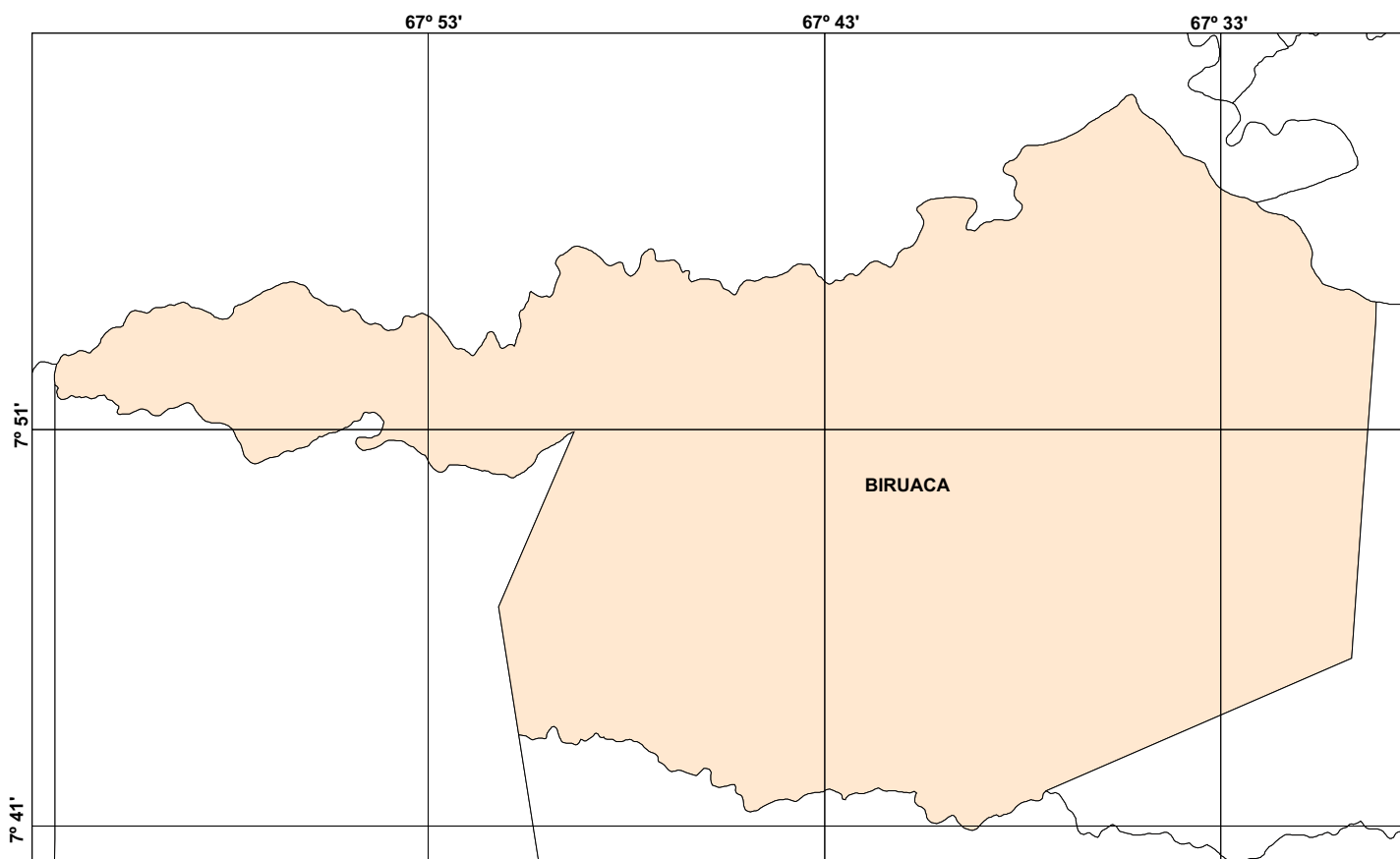
Concejales o Concejales



PODER ELECTORAL
Junta Nacional Electoral
Oficina Nacional de
Infraestructura Electoral

Estado Apure - Municipio Biruaca

Circunscripciones Electorales



E

Fuente Temática: CNE, 2021

Dirección de Geografía y
Cartografía Electoral

Base Cartográfica: I.G.V.S.B
Mapa Político de Venezuela
2005, Escala 1: 2.000.000
Datum: WGS 84

Escala 1: 600.000

S