



PODER ELECTORAL

JUNTA NACIONAL ELECTORAL
OFICINA NACIONAL DE INFRAESTRUCTURA ELECTORAL

**ELECCIONES REGIONALES Y MUNICIPALES
21 DE NOVIEMBRE 2021
CARGOS A ELEGIR y CIRCUNSCRIPCIONES ELECTORALES
CIRCUNSCRIPCIONES ELECTORALES
CONCEJALAS y CONCEJALES
ANZOÁTEGUI
MUNICIPIO ANACO**

Total Concejalas o Concejales a Elegir = 9
Concejalas o Concejales Nominales a Elegir = 3
Concejalas o Concejales Representación Indígena a Elegir = 1
Concejalas o Concejales Listas a Elegir = 5
Población General INE (al 30/11/2021) = 162.556
Índice Poblacional = 54.185

N° Circunscripción	Código Geográfico	Parroquias	Promedio Concejalas o Concejales por Habitantes	Total Concejalas o Concejales a Elegir	Población General (INE) al 30/11/2021
1	02-01-01	ANACO*	3,00	3	152.672
	02-01-02	SAN JOAQUÍN			9.884
					162.556
Total			3	3	162.556

Elaborado por: Oficina Nacional de Infraestructura Electoral. Dirección de Geografía y Cartografía Electoral.

Estimación de Población General al 30/11/2021. Instituto Nacional de Estadística (I.N.E)

Conformación de las Circunscripciones Electorales. Artículo 19. Ley Orgánica de Procesos Electorales.

Artículo 7 del Reglamento General de la Ley Orgánica de Procesos Electorales. "El número de representantes a los cargos a la representación indígena se sustraerá del número de cargos nominales determinado para cada Consejo Legislativo y Concejo Municipal en la circunscripción respectiva."

* =Parroquias no delimitadas

Elecciones Regionales y Municipales 21 de Noviembre 2021

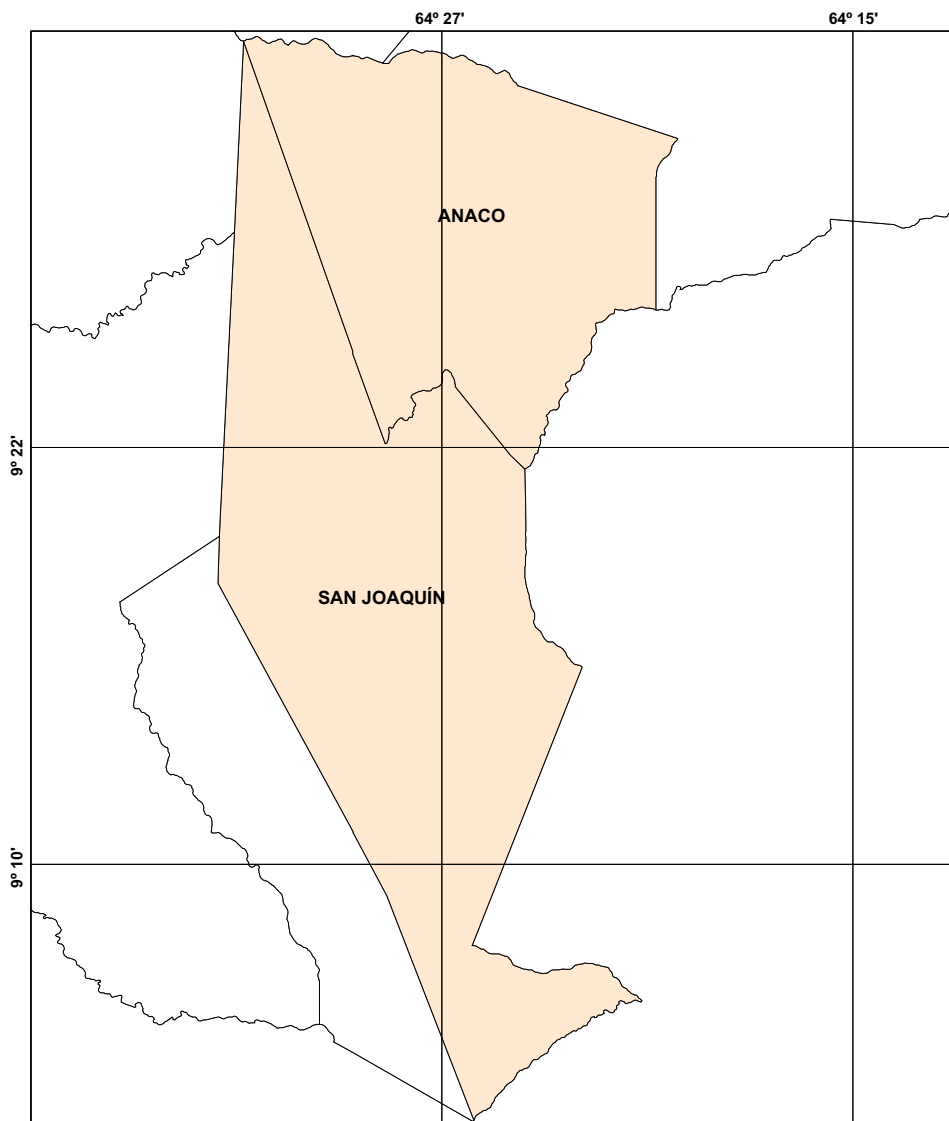
Mapas Temáticos de Circunscripciones Electorales

Concejalas o Concejales



PODER ELECTORAL
Junta Nacional Electoral
Oficina Nacional de
Infraestructura Electoral

Estado Anzoátegui - Municipio Anaco



Circunscripciones Electorales



Fuente Temática: CNE. 2021

Dirección de Geografía y
Cartografía Electoral

Base Cartográfica: I.G.V.S.B
Mapa Político de Venezuela
2005, Escala 1: 2.000.000
Datum: WGS 84

Escala 1: 340.000



PODER ELECTORAL

JUNTA NACIONAL ELECTORAL

OFICINA NACIONAL DE INFRAESTRUCTURA ELECTORAL

**ELECCIONES REGIONALES Y MUNICIPALES
21 DE NOVIEMBRE 2021
CARGOS A ELEGIR y CIRCUNSCRIPCIONES ELECTORALES
CIRCUNSCRIPCIONES ELECTORALES
CONCEJALAS y CONCEJALES
ANZOÁTEGUI
MUNICIPIO ARAGUA**

Total Concejalas o Concejales a Elegir = **7**
Concejalas o Concejales Nominales a Elegir = **2**
Concejalas o Concejales Representación Indígena a Elegir = **1**
Concejalas o Concejales Listas a Elegir = **4**
Población General INE (al 30/11/2021) = **35.659**
Índice Poblacional = **17.830**

Nº Circunscripción	Código Geográfico	Parroquias	Promedio Concejalas o Concejales por Habitantes	Total Concejalas o Concejales a Elegir	Población General (INE) al 30/11/2021
1	02-02-01	C.M. ARAGUA DE BARCELONA	2,00	2	34.416
	02-02-02	CACHIPO			1.243
					35.659
Total			2	2	35.659

Elaborado por: Oficina Nacional de Infraestructura Electoral. Dirección de Geografía y Cartografía Electoral.

Estimación de Población General al 30/11/2021. Instituto Nacional de Estadística (I.N.E)

Conformación de las Circunscripciones Electorales. Artículo 19. Ley Orgánica de Procesos Electorales.

Artículo 7 del Reglamento General de la Ley Orgánica de Procesos Electorales. "El número de representantes a los cargos a la representación indígena se sustraerá del número de cargos nominales determinado para cada Consejo Legislativo y Concejo Municipal en la circunscripción respectiva."

N

Elecciones Regionales y Municipales 21 de Noviembre 2021

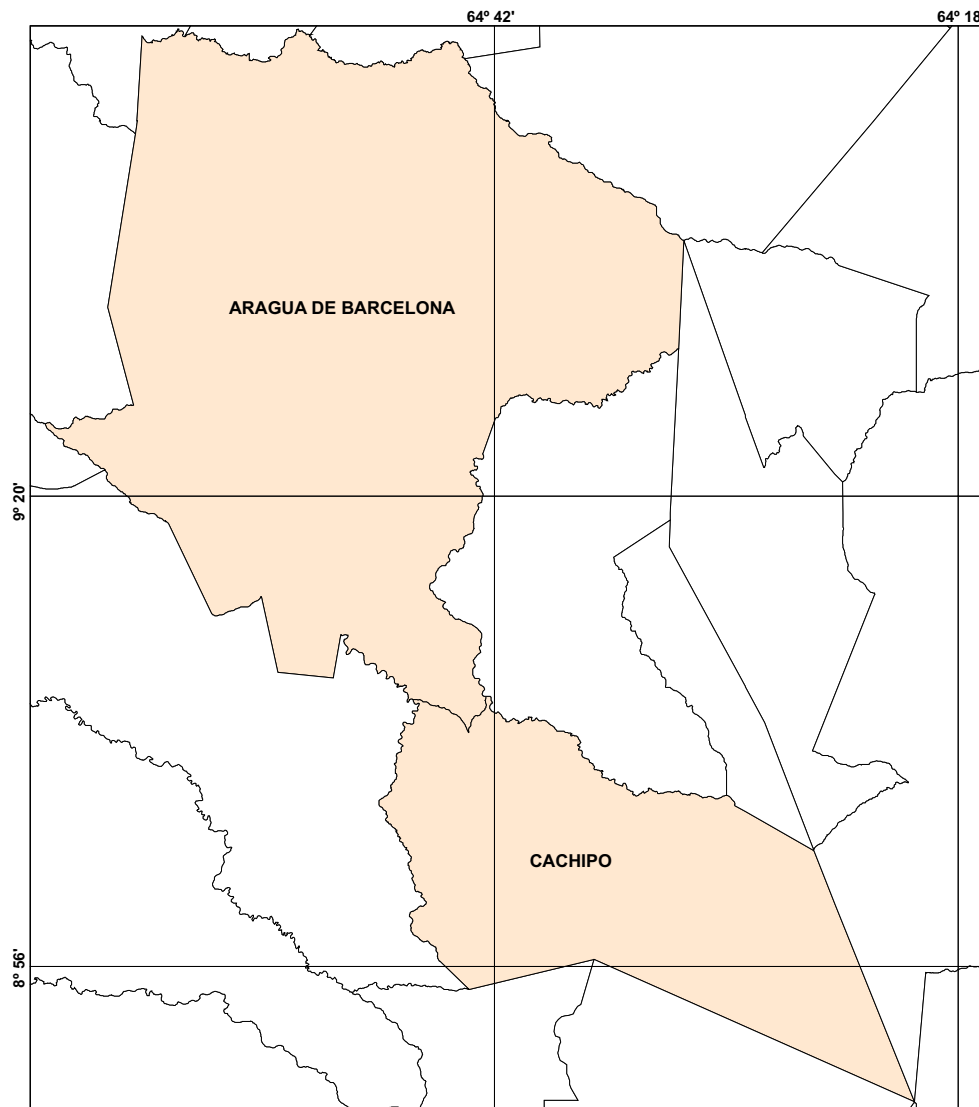
Mapas Temáticos de Circunscripciones Electorales

Concejales o Concejales



PODER ELECTORAL
Junta Nacional Electoral
Oficina Nacional de
Infraestructura Electoral

Estado Anzoátegui - Municipio Aragua



Circunscripciones Electorales



Fuente Temática: CNE. 2021

Dirección de Geografía y
Cartografía Electoral

Base Cartográfica: I.G.V.S.B
Mapa Político de Venezuela
2005, Escala 1: 2.000.000
Datum: WGS 84

Escala 1: 550.000

S

E



PODER ELECTORAL
JUNTA NACIONAL ELECTORAL
OFICINA NACIONAL DE INFRAESTRUCTURA ELECTORAL

ELECCIONES REGIONALES Y MUNICIPALES
21 DE NOVIEMBRE 2021
CARGOS A ELEGIR y CIRCUNSCRIPCIONES ELECTORALES
CIRCUNSCRIPCIONES ELECTORALES
CONCEJALAS y CONCEJALES
ANZOÁTEGUI
MUNICIPIO BOLÍVAR

Total Concejales o Concejales a Elegir = **11**
 Concejales o Concejales Nominales a Elegir = **3**
 Concejales o Concejales Representación Indígena a Elegir = **1**
 Concejales o Concejales Listas a Elegir = **7**
 Población General INE (al 30/11/2021) = **516.904**
 Índice Poblacional = **172.301**

N° Circunscripción	Código Geográfico	Parroquias	Promedio Concejales o Concejales por Habitantes	Total Concejales o Concejales a Elegir	Población General (INE) al 30/11/2021
1	02-03-01	EL CARMEN	1,62	2	246.905
	02-03-06	NARICUAL			26.268
	02-03-03	BERGANTÍN			5.735
					278.908
2	02-03-02	SAN CRISTÓBAL	1,38	1	225.118
	02-03-04	CAIGUA			7.553
	02-03-05	EL PILAR			5.325
					237.996
Total			3	3	516.904

Elaborado por: Oficina Nacional de Infraestructura Electoral. Dirección de Geografía y Cartografía Electoral.

Estimación de Población General al 30/11/2021. Instituto Nacional de Estadística (I.N.E)

Conformación de las Circunscripciones Electorales. Artículo 19. Ley Orgánica de Procesos Electorales.

Artículo 7 del Reglamento General de la Ley Orgánica de Procesos Electorales. "El número de representantes a los cargos a la representación indígena se sustraerá del número de cargos nominales determinado para cada Consejo Legislativo y Concejo Municipal en la circunscripción respectiva."

N

Elecciones Regionales y Municipales 21 de Noviembre 2021

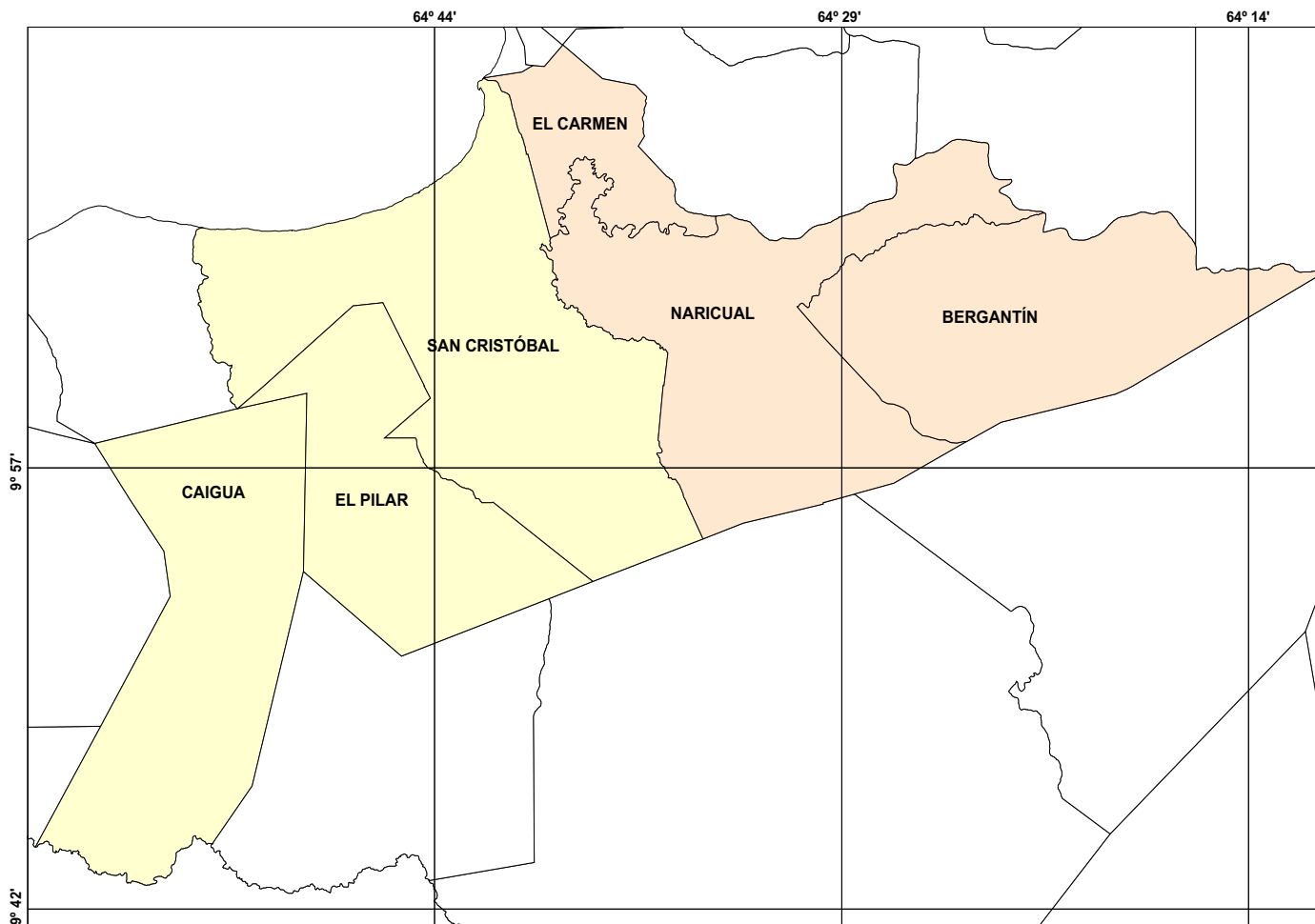
Mapas Temáticos de Circunscripciones Electorales

Concejalas o Concejales



PODER ELECTORAL
Junta Nacional Electoral
Oficina Nacional de
Infraestructura Electoral

Estado Anzoátegui - Municipio Bolívar



E

Circunscripciones Electorales

- 1
- 2

Fuente Temática: CNE. 2021

Dirección de Geografía y
Cartografía Electoral

Base Cartográfica: I.G.V.S.B
Mapa Político de Venezuela
2005, Escala 1: 2.000.000
Datum: WGS 84

Escala 1: 340.000

S



PODER ELECTORAL

JUNTA NACIONAL ELECTORAL
OFICINA NACIONAL DE INFRAESTRUCTURA ELECTORAL

**ELECCIONES REGIONALES Y MUNICIPALES
21 DE NOVIEMBRE 2021
CARGOS A ELEGIR y CIRCUNSCRIPCIONES ELECTORALES
CIRCUNSCRIPCIONES ELECTORALES
CONCEJALAS y CONCEJALES
ANZOÁTEGUI
MUNICIPIO BRUZUAL**

Total Concejalas o Concejales a Elegir = 7
Concejales o Concejales Nominales a Elegir = 3
Concejales o Concejales Representación Indígena a Elegir = 0
Concejales o Concejales Listas a Elegir = 4
Población General INE (al 30/11/2021) = 39.609
Índice Poblacional = 13.203

N° Circunscripción	Código Geográfico	Parroquias	Promedio Concejalas o Concejales por Habitantes	Total Concejalas o Concejales a Elegir	Población General (INE) al 30/11/2021
1	02-04-01	C.M. CLARINES	1,78	2	23.457
					23.457
2	02-04-02	GUANAPE	1,22	1	8.930
	02-04-03	SABANA DE UCHIRE			7.222
Total			3	3	39.609

Elaborado por: Oficina Nacional de Infraestructura Electoral. Dirección de Geografía y Cartografía Electoral.
Estimación de Población General al 30/11/2021. Instituto Nacional de Estadística (I.N.E)
Conformación de las Circunscripciones Electorales. Artículo 19. Ley Orgánica de Procesos Electorales.

N

Elecciones Regionales y Municipales 21 de Noviembre 2021

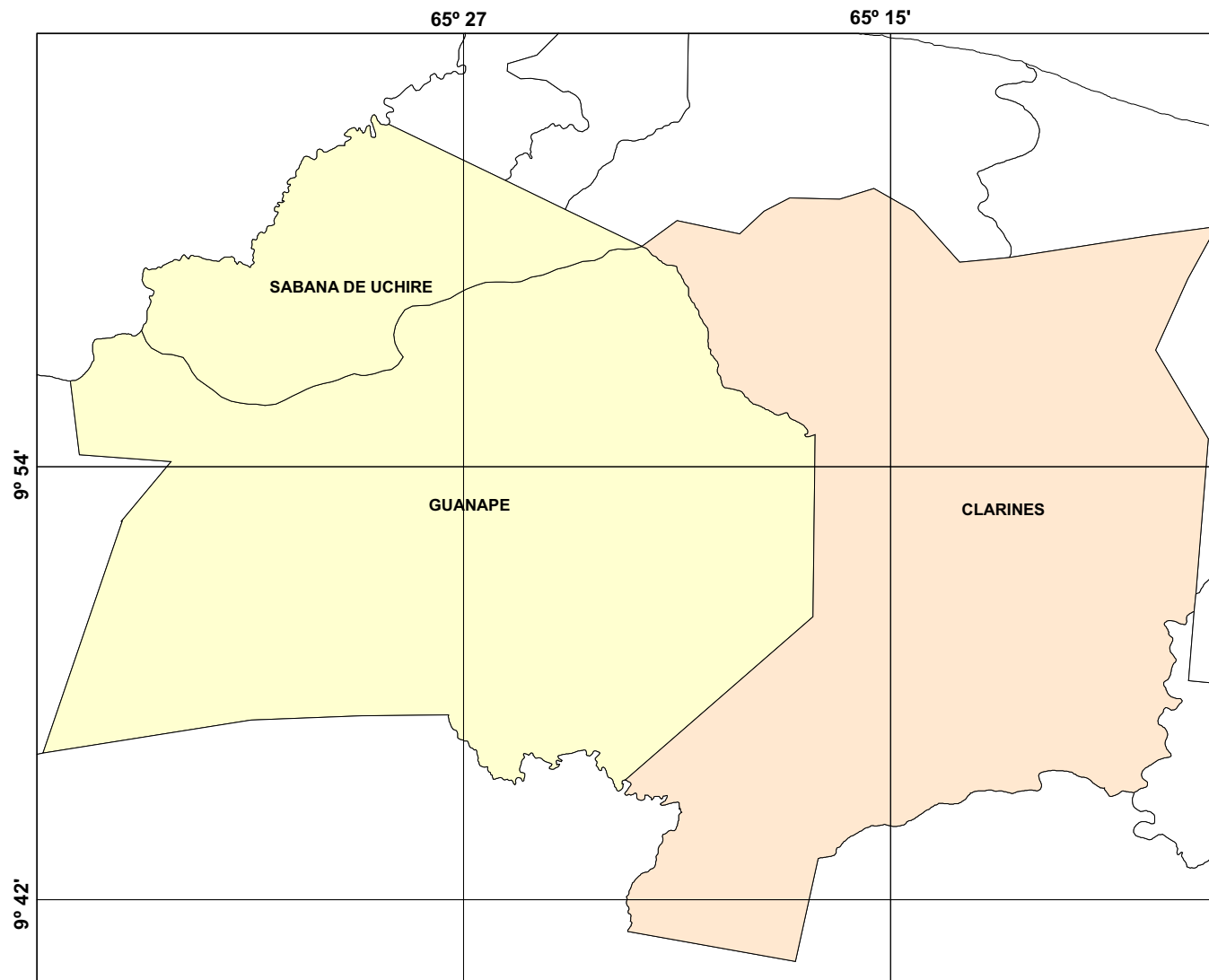
Mapas Temáticos de Circunscripciones Electorales

Concejales o Concejales



PODER ELECTORAL
Junta Nacional Electoral
Oficina Nacional de
Infraestructura Electoral

Estado Anzoátegui - Municipio Bruzual



Circunscripciones Electorales

- 1
- 2

Fuente Temática: CNE. 2021

Dirección de Geografía y
Cartografía Electoral

Base Cartográfica: I.G.V.S.B
Mapa Político de Venezuela
2005, Escala 1: 2.000.000
Datum: WGS 84

Escala 1: 260.000



PODER ELECTORAL

JUNTA NACIONAL ELECTORAL
OFICINA NACIONAL DE INFRAESTRUCTURA ELECTORAL

**ELECCIONES REGIONALES Y MUNICIPALES
21 DE NOVIEMBRE 2021
CARGOS A ELEGIR y CIRCUNSCRIPCIONES ELECTORALES
CIRCUNSCRIPCIONES ELECTORALES
CONCEJALAS y CONCEJALES
ANZOÁTEGUI
MUNICIPIO CAJIGAL**

Total Concejales o Concejales a Elegir =	7
Concejales o Concejales Nominales a Elegir =	2
Concejales o Concejales Representación Indígena a Elegir =	1
Concejales o Concejales Listas a Elegir =	4
Población General INE (al 30/11/2021) =	18.471
Índice Poblacional =	9.236

N° Circunscripción	Código Geográfico	Parroquias	Promedio Concejales o Concejales por Habitantes	Total Concejales o Concejales a Elegir	Población General (INE) al 30/11/2021
1	02-05-01	C.M. ONOTO	2,00	2	14.831
	02-05-02	SAN PABLO			3.640
					18.471
Total			2	2	18.471

Elaborado por: Oficina Nacional de Infraestructura Electoral. Dirección de Geografía y Cartografía Electoral.

Estimación de Población General al 30/11/2021. Instituto Nacional de Estadística (I.N.E)

Conformación de las Circunscripciones Electorales. Artículo 19. Ley Orgánica de Procesos Electorales.

Artículo 7 del Reglamento General de la Ley Orgánica de Procesos Electorales. "El número de representantes a los cargos a la representación indígena se sustraerá del número de cargos nominales determinado para cada Consejo Legislativo y Concejo Municipal en la circunscripción respectiva."

N

Elecciones Regionales y Municipales 21 de Noviembre 2021

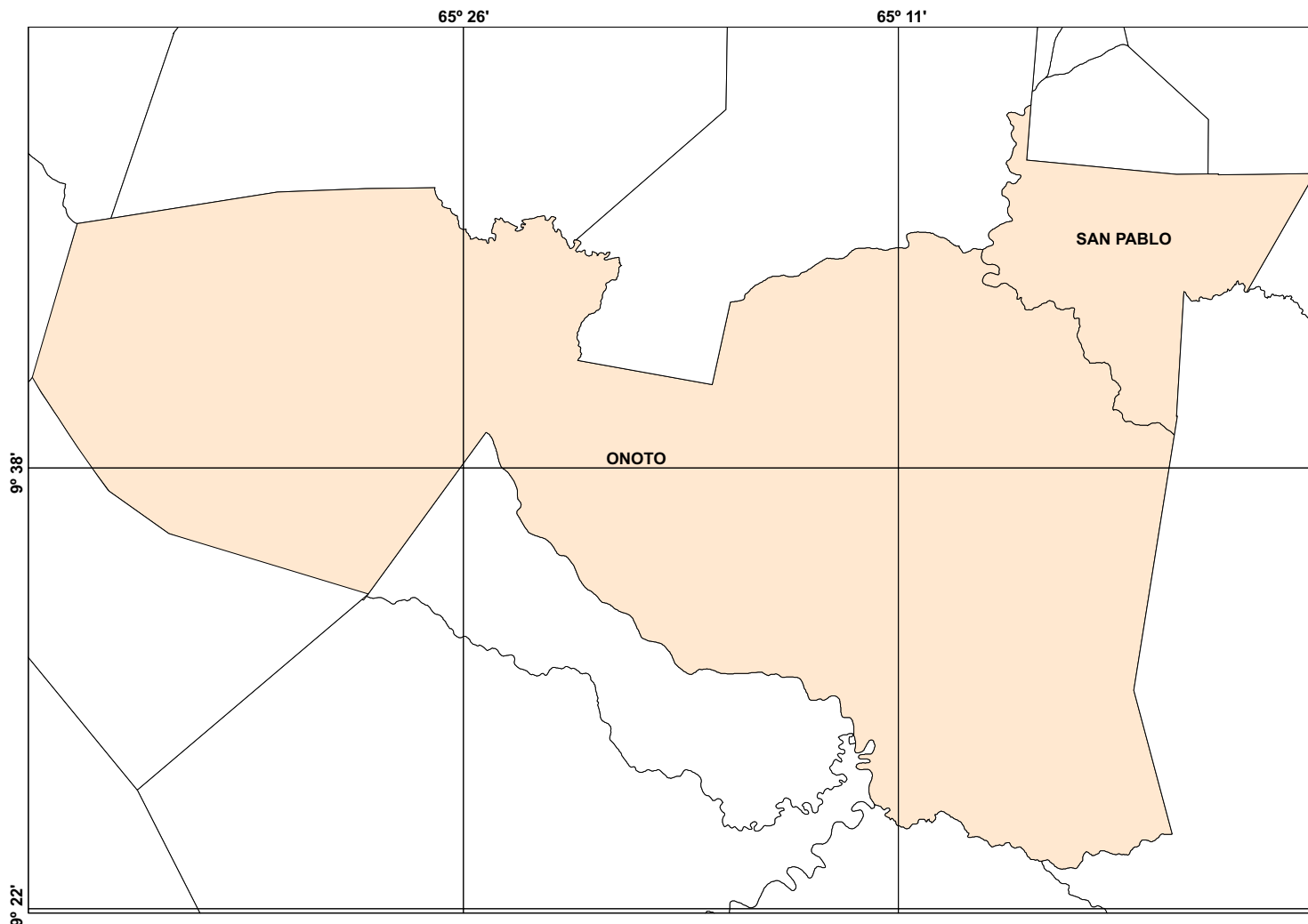
Mapas Temáticos de Circunscripciones Electorales

Concejales o Concejales



PODER ELECTORAL
Junta Nacional Electoral
Oficina Nacional de
Infraestructura Electoral

Estado Anzoátegui - Municipio Cajigal



Circunscripciones Electorales



Fuente Temática: CNE. 2021

Dirección de Geografía y
Cartografía Electoral

Base Cartográfica: I.G.V.S.B
Mapa Político de Venezuela
2005, Escala 1: 2.000.000
Datum: WGS 84

Escala 1: 75.000

S

E

O



PODER ELECTORAL

JUNTA NACIONAL ELECTORAL

OFICINA NACIONAL DE INFRAESTRUCTURA ELECTORAL

**ELECCIONES REGIONALES Y MUNICIPALES
21 DE NOVIEMBRE 2021
CARGOS A ELEGIR y CIRCUNSCRIPCIONES ELECTORALES
CIRCUNSCRIPCIONES ELECTORALES
CONCEJALAS y CONCEJALES
ANZOÁTEGUI
MUNICIPIO FREITES**

Total Concejales o Concejales a Elegir = **7**
Concejales o Concejales Nominales a Elegir = **2**
Concejales o Concejales Representación Indígena a Elegir = **1**
Concejales o Concejales Listas a Elegir = **4**
Población General INE (al 30/11/2021) = **88.795**
Índice Poblacional = **44.398**

N° Circunscripción	Código Geográfico	Parroquias	Promedio Concejales o Concejales por Habitantes	Total Concejales o Concejales a Elegir	Población General (INE) al 30/11/2021
1	02-06-01	C.M.CANTaura	2,00	2	70.221
	02-06-02	LIBERTADOR			3.377
	02-06-03	SANTA ROSA			6.594
	02-06-04	URICA			8.603
					88.795
Total			2	2	88.795

Elaborado por: Oficina Nacional de Infraestructura Electoral. Dirección de Geografía y Cartografía Electoral.

Estimación de Población General al 30/11/2021. Instituto Nacional de Estadística (I.N.E)

Conformación de las Circunscripciones Electorales. Artículo 19. Ley Orgánica de Procesos Electorales.

Artículo 7 del Reglamento General de la Ley Orgánica de Procesos Electorales. "El número de representantes a los cargos a la representación indígena se sustraerá del número de cargos nominales determinado para cada Consejo Legislativo y Concejo Municipal en la circunscripción respectiva."

Elecciones Regionales y Municipales 21 de Noviembre 2021

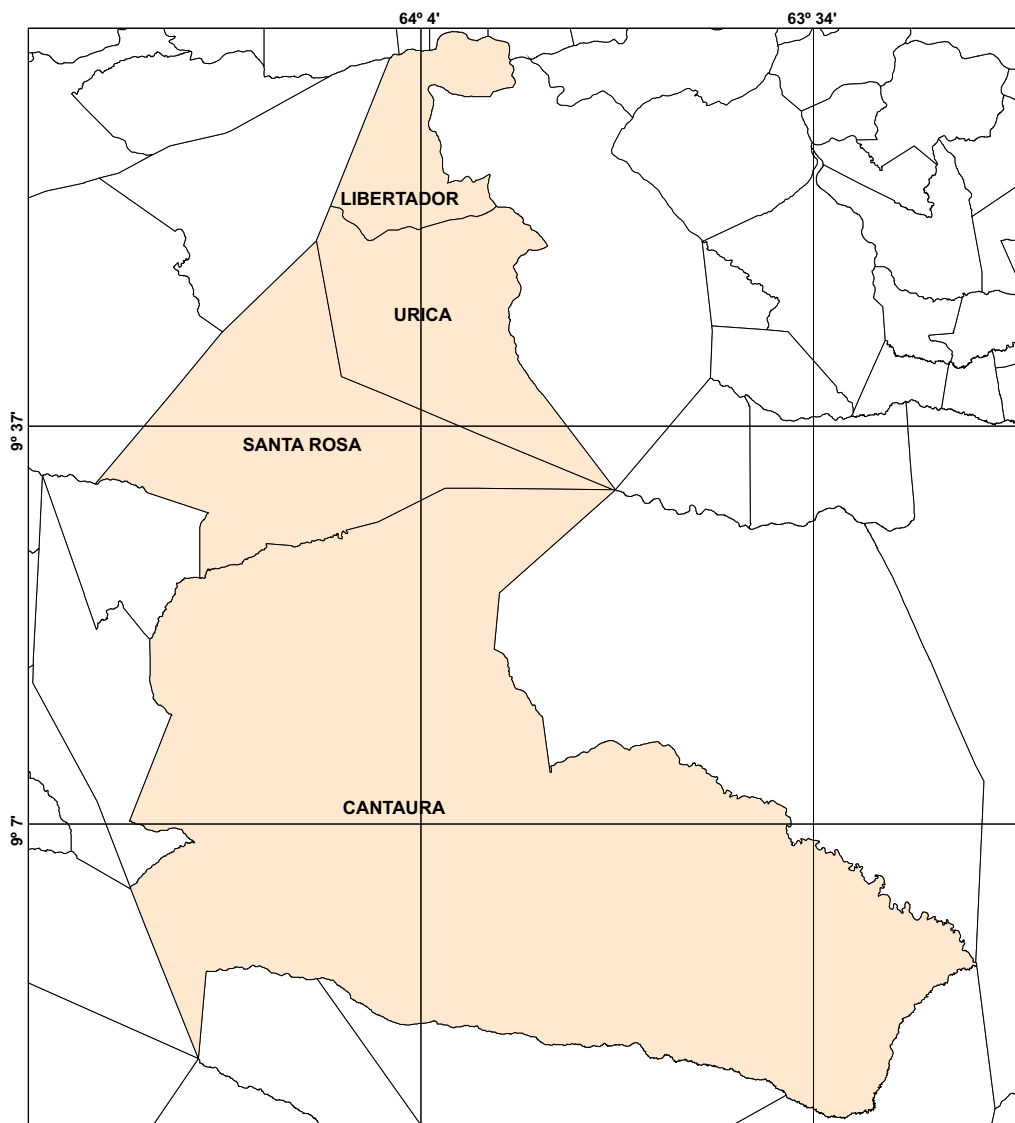
Mapas Temáticos de Circunscripciones Electorales

Concejales o Concejales



PODER ELECTORAL
Junta Nacional Electoral
Oficina Nacional de
Infraestructura Electoral

Estado Anzoátegui - Municipio Freites



Circunscripciones Electorales



Fuente Temática: CNE. 2021

Dirección de Geografía y
Cartografía Electoral

Base Cartográfica: I.G.V.S.B
Mapa Político de Venezuela
2005, Escala 1: 2.000.000
Datum: WGS 84

Escala 1: 705.000



PODER ELECTORAL

JUNTA NACIONAL ELECTORAL
OFICINA NACIONAL DE INFRAESTRUCTURA ELECTORAL

**ELECCIONES REGIONALES Y MUNICIPALES
21 DE NOVIEMBRE 2021
CARGOS A ELEGIR y CIRCUNSCRIPCIONES ELECTORALES
CIRCUNSCRIPCIONES ELECTORALES
CONCEJALAS y CONCEJALES
ANZOÁTEGUI
MUNICIPIO INDEPENDENCIA**

Total Concejales o Concejales a Elegir = 7
Concejales o Concejales Nominales a Elegir = 2
Concejales o Concejales Representación Indígena a Elegir = 1
Concejales o Concejales Listas a Elegir = 4
Población General INE (al 30/11/2021) = 41.745
Índice Poblacional = 20.873

N° Circunscripción	Código Geográfico	Parroquias	Promedio Concejales o Concejales por Habitantes	Total Concejales o Concejales a Elegir	Población General (INE) al 30/11/2021
1	02-07-01	C.M. SOLEDAD	1,48	1	30.941
					30.941
2	02-07-02	MAMO	0,52	1	10.804
					10.804
Total			2	2	41.745

Elaborado por: Oficina Nacional de Infraestructura Electoral. Dirección de Geografía y Cartografía Electoral.

Estimación de Población General al 30/11/2021. Instituto Nacional de Estadística (I.N.E)

Conformación de las Circunscripciones Electorales. Artículo 19. Ley Orgánica de Procesos Electorales.

Artículo 7 del Reglamento General de la Ley Orgánica de Procesos Electorales. "El número de representantes a los cargos a la representación indígena se sustraerá del número de cargos nominales determinado para cada Consejo Legislativo y Concejo Municipal en la circunscripción respectiva."

Elecciones Regionales y Municipales 21 de Noviembre 2021

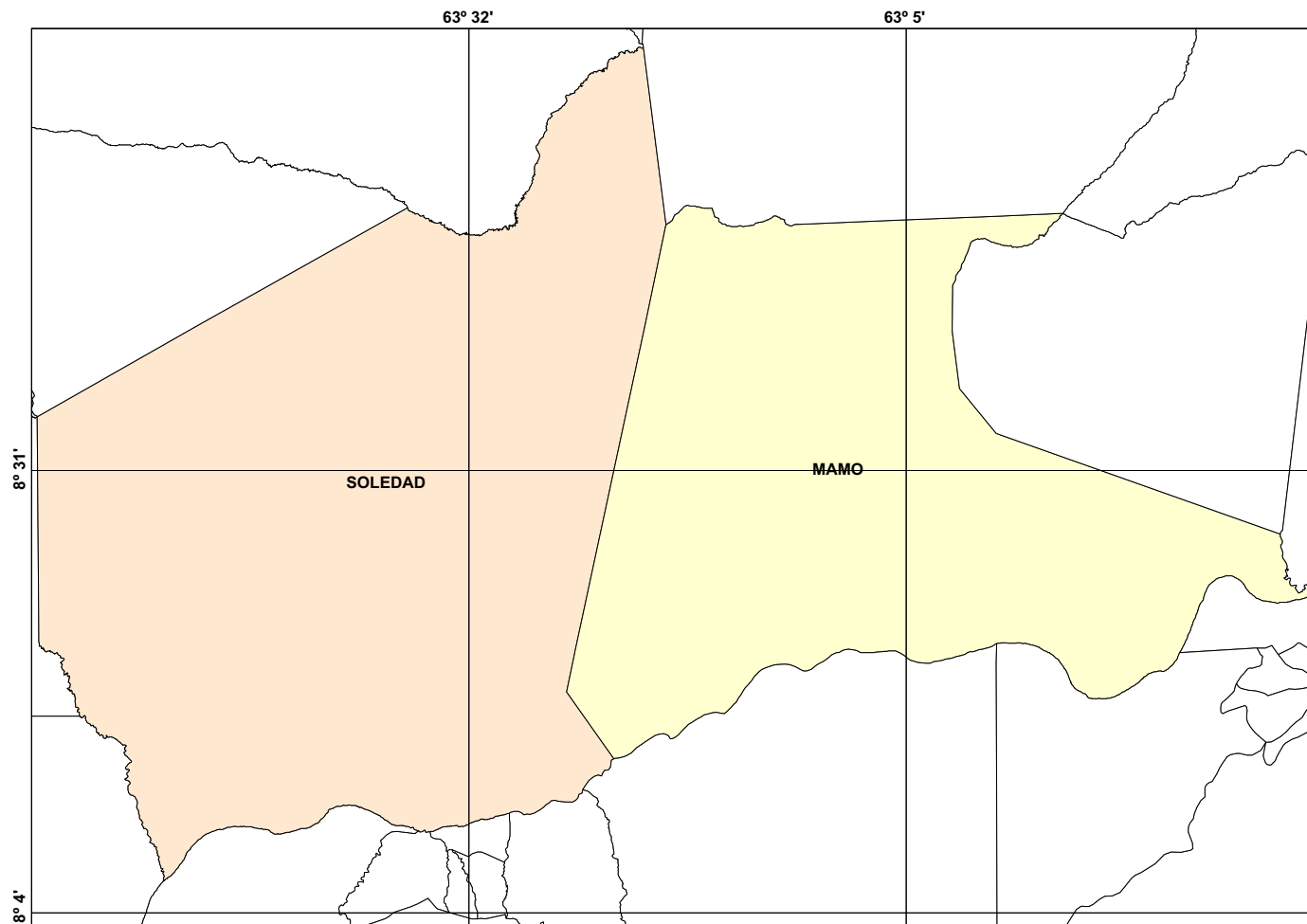
Mapas Temáticos de Circunscripciones Electorales

Concejales o Concejales



PODER ELECTORAL
Junta Nacional Electoral
Oficina Nacional de
Infraestructura Electoral

Estado Anzoátegui - Municipio Independencia



Circunscripciones Electorales

- 1
- 2

Fuente Temática: CNE. 2021

Dirección de Geografía y
Cartografía Electoral

Base Cartográfica: I.G.V.S.B
Mapa Político de Venezuela
2005, Escala 1: 2.000.000
Datum: WGS 84

Escala 1: 280.000



PODER ELECTORAL

JUNTA NACIONAL ELECTORAL

OFICINA NACIONAL DE INFRAESTRUCTURA ELECTORAL

**ELECCIONES REGIONALES Y MUNICIPALES
21 DE NOVIEMBRE 2021
CARGOS A ELEGIR y CIRCUNSCRIPCIONES ELECTORALES**

CIRCUNSCRIPCIONES ELECTORALES

CONCEJALAS y CONCEJALES

ANZOÁTEGUI

MUNICIPIO LIBERTAD

Total Concejales o Concejales a Elegir =	7
Concejales o Concejales Nominales a Elegir =	3
Concejales o Concejales Representación Indígena a Elegir =	0
Concejales o Concejales Listas a Elegir =	4
Población General INE (al 30/11/2021) =	20.278
Índice Poblacional =	6.759

N° Circunscripción	Código Geográfico	Parroquias	Promedio Concejales o Concejales por Habitantes	Total Concejales o Concejales a Elegir	Población General (INE) al 30/11/2021
1	02-08-01	C.M. SAN MATEO	2,37	2	14.050
	02-08-02	EL CARITO			1.939
					15.989
2	02-08-03	SANTA INÉS	0,63	1	4.289
					4.289
Total			3	3	20.278

Elaborado por: Oficina Nacional de Infraestructura Electoral. Dirección de Geografía y Cartografía Electoral.

Estimación de Población General al 30/11/2021. Instituto Nacional de Estadística (I.N.E)

Conformación de las Circunscripciones Electorales. Artículo 19. Ley Orgánica de Procesos Electorales.

N

Elecciones Regionales y Municipales 21 de Noviembre 2021

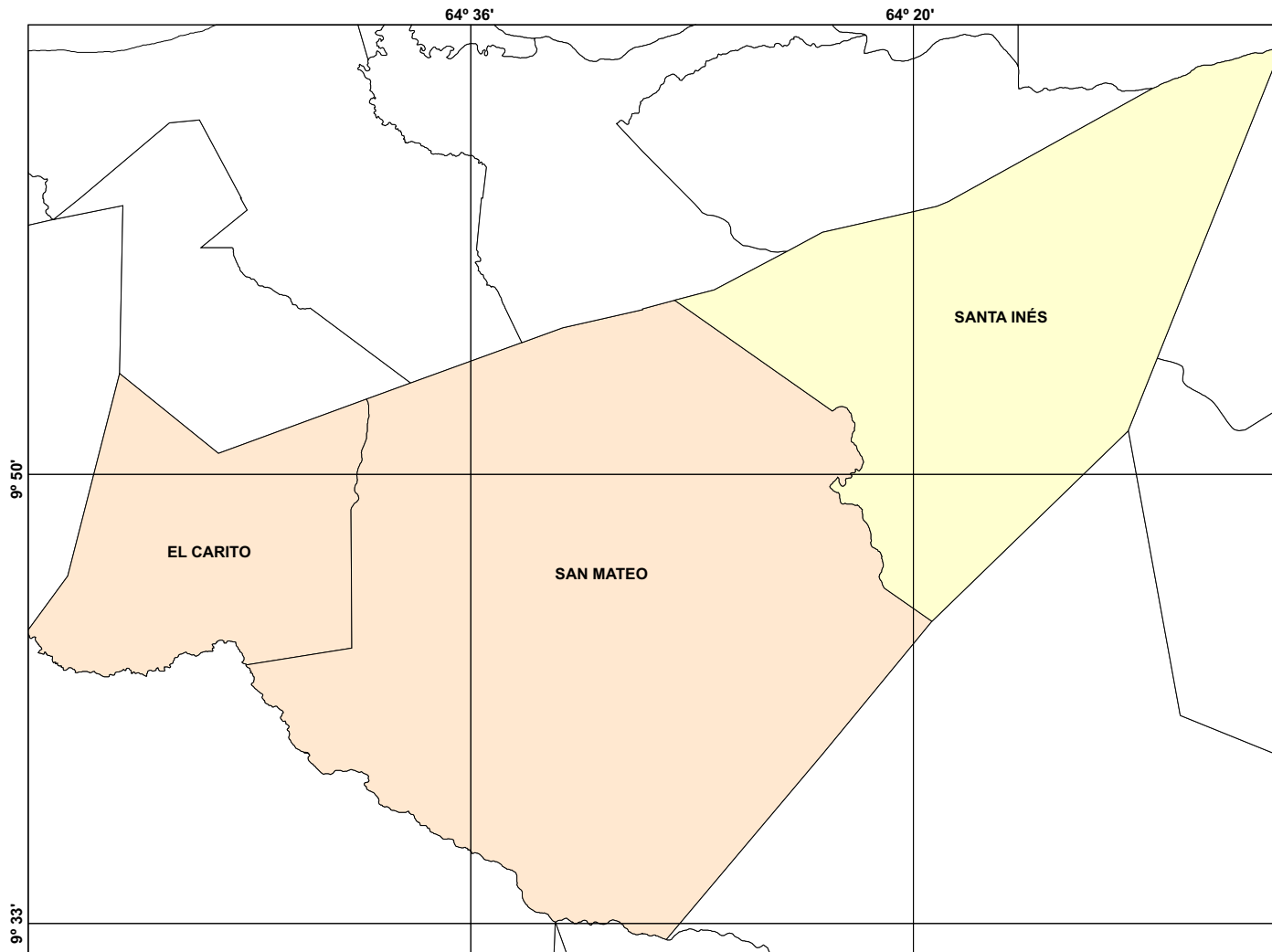
Mapas Temáticos de Circunscripciones Electorales

Concejales o Concejales



PODER ELECTORAL
Junta Nacional Electoral
Oficina Nacional de
Infraestructura Electoral

Estado Anzoátegui - Municipio Libertad



E

Circunscripciones Electorales

- 1
- 2

Fuente Temática: CNE. 2021

Dirección de Geografía y
Cartografía Electoral

Base Cartográfica: I.G.V.S.B
Mapa Político de Venezuela
2005, Escala 1: 2.000.000
Datum: WGS 84

Escala 1: 325.000

S



PODER ELECTORAL

JUNTA NACIONAL ELECTORAL
OFICINA NACIONAL DE INFRAESTRUCTURA ELECTORAL

**ELECCIONES REGIONALES Y MUNICIPALES
21 DE NOVIEMBRE 2021
CARGOS A ELEGIR y CIRCUNSCRIPCIONES ELECTORALES
CIRCUNSCRIPCIONES ELECTORALES
CONCEJALAS y CONCEJALES
ANZOÁTEGUI
MUNICIPIO MIRANDA**

Total Concejales o Concejales a Elegir = **7**
 Concejales o Concejales Nominales a Elegir = **2**
 Concejales o Concejales Representación Indígena a Elegir = **1**
 Concejales o Concejales Listas a Elegir = **4**
 Población General INE (al 30/11/2021) = **50.181**
 Índice Poblacional = **25.091**

Nº Circunscripción	Código Geográfico	Parroquias	Promedio Concejales o Concejales por Habitantes	Total Concejales o Concejales a Elegir	Población General (INE) al 30/11/2021
1	02-09-01	C.M.PARIAGUÁN	2,00	2	43.177
	02-09-02	ATAPIRIRE			2.010
	02-09-03	BOCA DEL PAO			1.524
	02-09-04	EL PAO			3.470
		MUCURA*			0
					50.181
Total			2	2	50.181

Elaborado por: Oficina Nacional de Infraestructura Electoral. Dirección de Geografía y Cartografía Electoral.

Estimación de Población General al 30/11/2021. Instituto Nacional de Estadística (I.N.E)

Conformación de las Circunscripciones Electorales. Artículo 19. Ley Orgánica de Procesos Electorales.

Artículo 7 del Reglamento General de la Ley Orgánica de Procesos Electorales. "El número de representantes a los cargos a la representación indígena se sustraerá del número de cargos nominales determinado para cada Consejo Legislativo y Consejo Municipal en la circunscripción respectiva."

(*)= Parroquia no delimitada y sin codificación ya que no participará en el proceso electoral.

Elecciones Regionales y Municipales 21 de Noviembre 2021

Mapas Temáticos de Circunscripciones Electorales

Concejales o Concejales



PODER ELECTORAL
Junta Nacional Electoral
Oficina Nacional de
Infraestructura Electoral

Estado Anzoátegui - Municipio Miranda



Circunscripciones Electorales



Fuente Temática: CNE. 2021

Dirección de Geografía y
Cartografía Electoral

Base Cartográfica: I.G.V.S.B
Mapa Político de Venezuela
2005, Escala 1: 2.000.000
Datum: WGS 84

Escala 1: 58.000



PODER ELECTORAL

JUNTA NACIONAL ELECTORAL

OFICINA NACIONAL DE INFRAESTRUCTURA ELECTORAL

**ELECCIONES REGIONALES Y MUNICIPALES
21 DE NOVIEMBRE 2021
CARGOS A ELEGIR y CIRCUNSCRIPCIONES ELECTORALES**

CIRCUNSCRIPCIONES ELECTORALES

CONCEJALAS y CONCEJALES

ANZOÁTEGUI

MUNICIPIO MONAGAS

Total Concejalas o Concejales a Elegir =	7
Concejalas o Concejales Nominales a Elegir =	2
Concejalas o Concejales Representación Indígena a Elegir =	1
Concejalas o Concejales Listas a Elegir =	4
Población General INE (al 30/11/2021) =	21.731
Índice Poblacional =	10.866

N° Circunscripción	Código Geográfico	Parroquias	Promedio Concejalas o Concejales por Habitantes	Total Concejalas o Concejales a Elegir	Población General (INE) al 30/11/2021
1	02-10-01	C.M. MAPIRE	1,10	1	5.125
	02-10-05	UVERITO			2.605
	02-10-06	ZUATA			4.253
					11.983
2	02-10-03	SAN DIEGO DE CABRUTICA	0,90	1	5.955
	02-10-04	SANTA CLARA			2.691
	02-10-02	PIAR			1.102
					9.748
Total			2	2	21.731

Elaborado por: Oficina Nacional de Infraestructura Electoral. Dirección de Geografía y Cartografía Electoral.

Estimación de Población General al 30/11/2021. Instituto Nacional de Estadística (I.N.E)

Conformación de las Circunscripciones Electorales. Artículo 19. Ley Orgánica de Procesos Electorales.

Artículo 7 del Reglamento General de la Ley Orgánica de Procesos Electorales. "El número de representantes a los cargos a la representación indígena se sustraerá del número de cargos nominales determinado para cada Consejo Legislativo y Concejo Municipal en la circunscripción respectiva."

Elecciones Regionales y Municipales 21 de Noviembre 2021

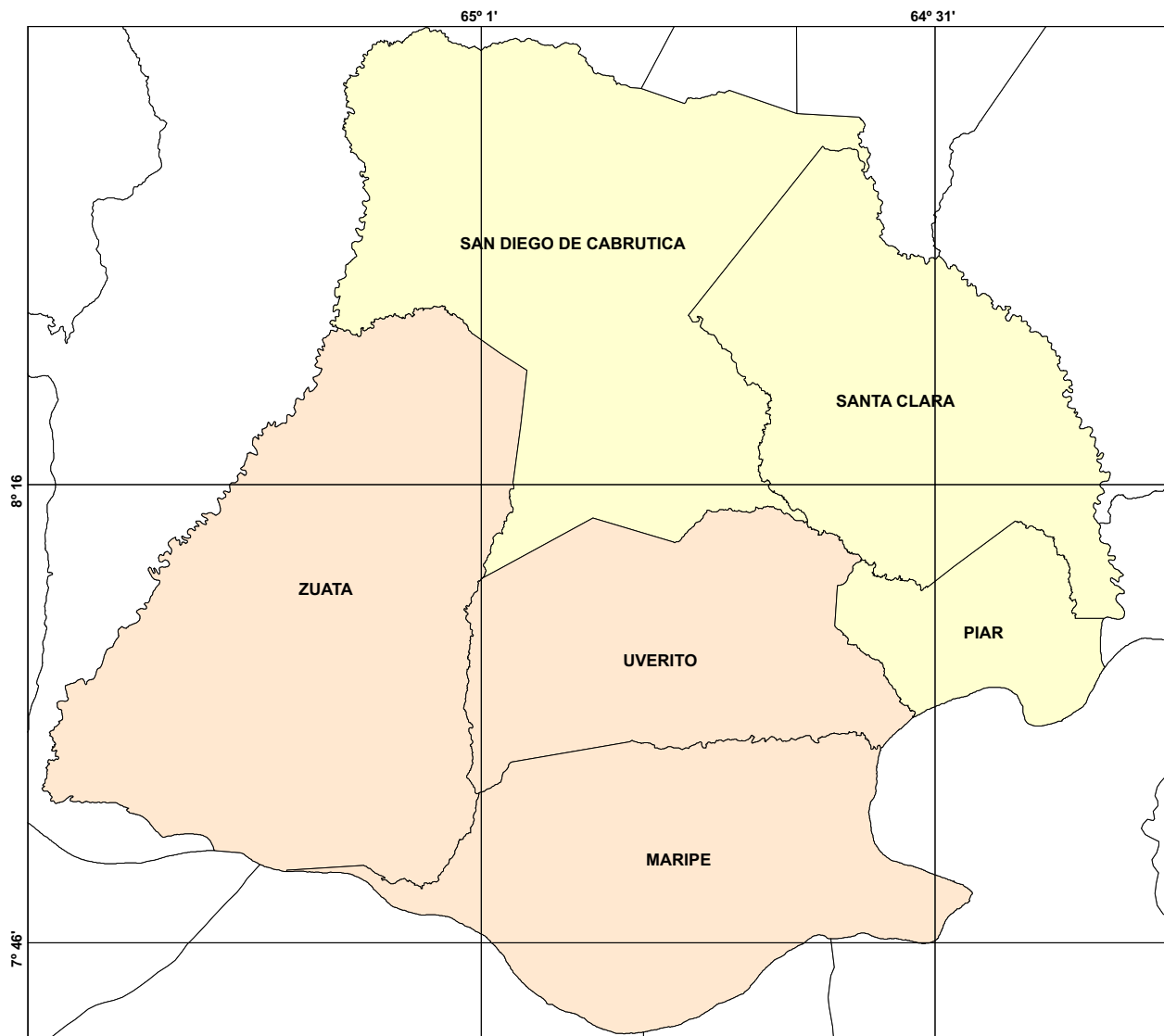
Mapas Temáticos de Circunscripciones Electorales

Concejales o Concejales




PODER ELECTORAL
Junta Nacional Electoral
Oficina Nacional de
Infraestructura Electoral

Estado Anzoátegui - Municipio Monagas



Circunscripciones Electorales



Fuente Temática: CNE. 2021

Dirección de Geografía y
Cartografía Electoral

Base Cartográfica: I.G.V.S.B
Mapa Político de Venezuela
2005, Escala 1: 2.000.000
Datum: WGS 84

Escala 1: 240.000



PODER ELECTORAL

JUNTA NACIONAL ELECTORAL
OFICINA NACIONAL DE INFRAESTRUCTURA ELECTORAL

**ELECCIONES REGIONALES Y MUNICIPALES
21 DE NOVIEMBRE 2021
CARGOS A ELEGIR y CIRCUNSCRIPCIONES ELECTORALES
CIRCUNSCRIPCIONES ELECTORALES
CONCEJALAS y CONCEJALES
ANZOÁTEGUI
MUNICIPIO PEÑALVER**

Total Concejales o Concejales a Elegir = **7**
Concejales o Concejales Nominales a Elegir = **2**
Concejales o Concejales Representación Indígena a Elegir = **1**
Concejales o Concejales Listas a Elegir = **4**
Población General INE (al 30/11/2021) = **40.729**
Índice Poblacional = **20.365**

N° Circunscripción	Código Geográfico	Parroquias	Promedio Concejales o Concejales por Habitantes	Total Concejales o Concejales a Elegir	Población General (INE) al 30/11/2021
1	02-11-01	C.M. PUERTO PÍRITU	2,00	2	33.410
	02-11-02	SAN MIGUEL			3.905
	02-11-03	SUCRE			3.414
					40.729
Total			2	2	40.729

Elaborado por: Oficina Nacional de Infraestructura Electoral. Dirección de Geografía y Cartografía Electoral.

Estimación de Población General al 30/11/2021. Instituto Nacional de Estadística (I.N.E)

Conformación de las Circunscripciones Electorales. Artículo 19. Ley Orgánica de Procesos Electorales.

Artículo 7 del Reglamento General de la Ley Orgánica de Procesos Electorales. "El número de representantes a los cargos a la representación indígena se sustraerá del número de cargos nominales determinado para cada Consejo Legislativo y Concejo Municipal en la circunscripción respectiva."

N

Elecciones Regionales y Municipales 21 de Noviembre 2021

Mapas Temáticos de Circunscripciones Electorales

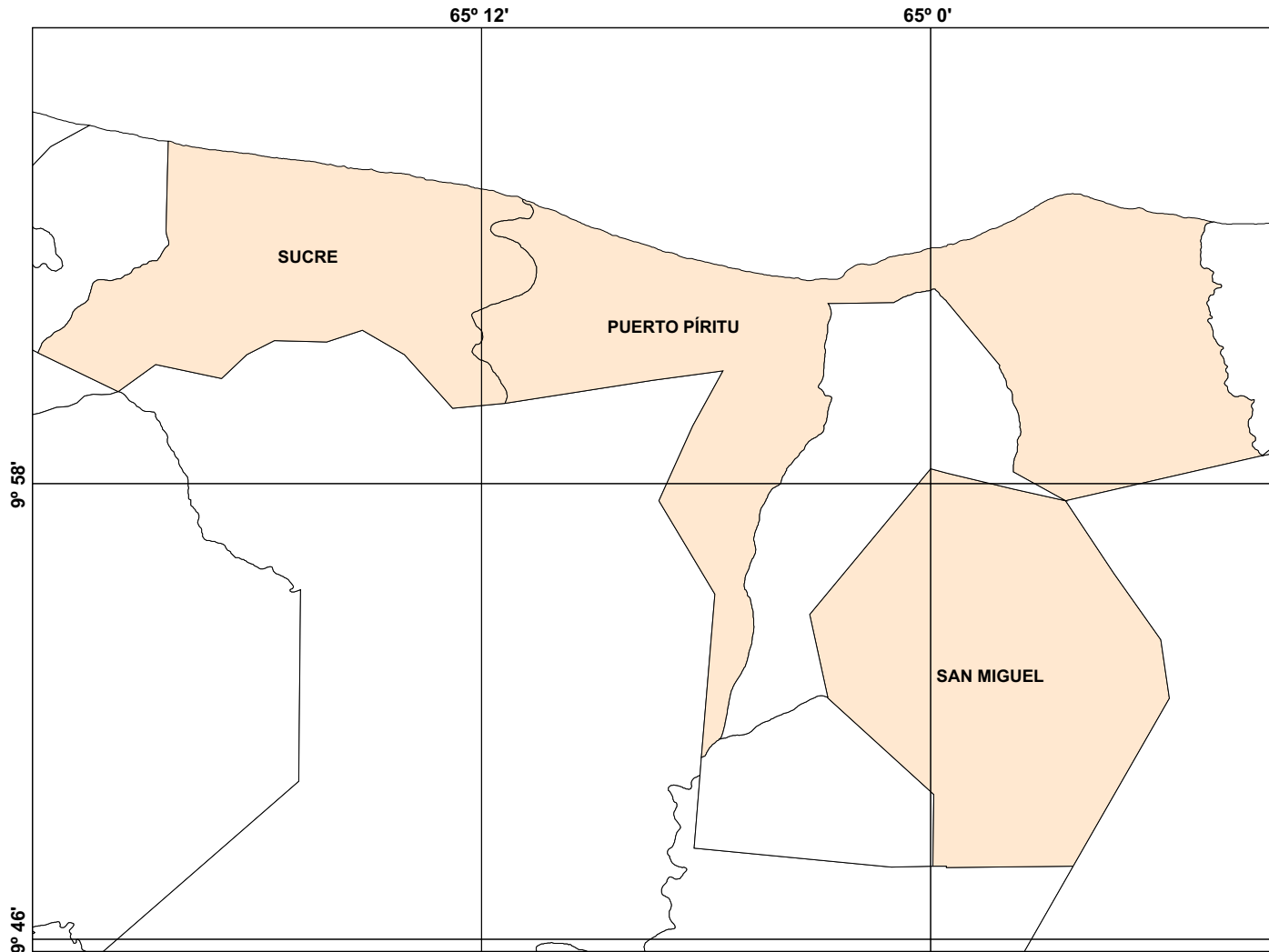
Concejales o Concejales



PODER ELECTORAL
Junta Nacional Electoral
Oficina Nacional de
Infraestructura Electoral

Estado Anzoátegui - Municipio Peñalver

Circunscripciones Electorales



E

Fuente Temática: CNE. 2021

Dirección de Geografía y
Cartografía Electoral

Base Cartográfica: I.G.V.S.B
Mapa Político de Venezuela
2005, Escala 1: 2.000.000
Datum: WGS 84

Escala 1: 250.000

S



PODER ELECTORAL

JUNTA NACIONAL ELECTORAL

OFICINA NACIONAL DE INFRAESTRUCTURA ELECTORAL

**ELECCIONES REGIONALES Y MUNICIPALES
21 DE NOVIEMBRE 2021
CARGOS A ELEGIR y CIRCUNSCRIPCIONES ELECTORALES
CIRCUNSCRIPCIONES ELECTORALES
CONCEJALAS y CONCEJALES
ANZOÁTEGUI
MUNICIPIO SIMÓN RODRÍGUEZ**

Total Concejalas o Concejales a Elegir = **9**
Concejalas o Concejales Nominales a Elegir = **3**
Concejalas o Concejales Representación Indígena a Elegir = **1**
Concejalas o Concejales Listas a Elegir = **5**
Población General INE (al 30/11/2021) = **216.175**
Índice Poblacional = **72.058**

N° Circunscripción	Código Geográfico	Parroquias	Promedio Concejalas o Concejales por Habitantes	Total Concejalas o Concejales a Elegir	Población General (INE) al 30/11/2021
1	02-12-01	C.M. EL TIGRE EDMUNDO BARRIOS* MIGUEL OTERO SILVA*	3,00	3	216.175
					216.175
Total			3	3	216.175

Elaborado por: Oficina Nacional de Infraestructura Electoral. Dirección de Geografía y Cartografía Electoral.

Estimación de Población General al 30/11/2021. Instituto Nacional de Estadística (I.N.E)

Conformación de las Circunscripciones Electorales. Artículo 19. Ley Orgánica de Procesos Electorales.

Artículo 7 del Reglamento General de la Ley Orgánica de Procesos Electorales. "El número de representantes a los cargos a la representación indígena se sustraerá del número de cargos nominales determinado para cada Consejo Legislativo y Concejo Municipal en la circunscripción respectiva."

(*)= Parroquia no delimitada y sin codificación ya que no participará en el proceso electoral.

N

Elecciones Regionales y Municipales 21 de Noviembre 2021

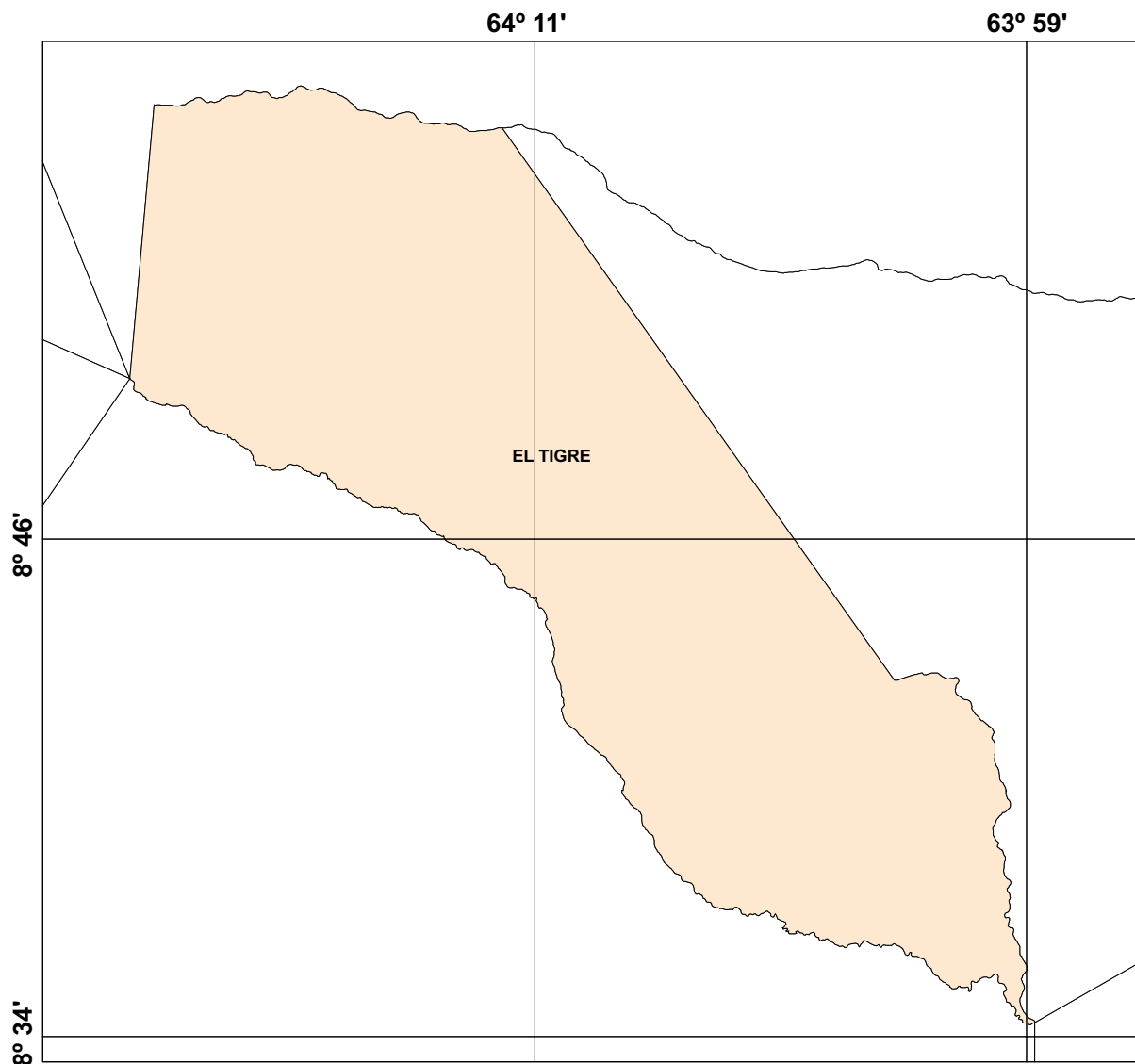
Mapas Temáticos de Circunscripciones Electorales

Concejales o Concejales



PODER ELECTORAL
Junta Nacional Electoral
Oficina Nacional de
Infraestructura Electoral

Estado Anzoátegui - Municipio Simón Rodríguez



Circunscripciones Electorales



Fuente Temática: CNE. 2021

Dirección de Geografía y
Cartografía Electoral

Base Cartográfica: I.G.V.S.B
Mapa Político de Venezuela
2005, Escala 1: 2.000.000
Datum: WGS 84

Escala 1: 240.000

S

E

O



PODER ELECTORAL

JUNTA NACIONAL ELECTORAL
OFICINA NACIONAL DE INFRAESTRUCTURA ELECTORAL

**ELECCIONES REGIONALES Y MUNICIPALES
21 DE NOVIEMBRE 2021
CARGOS A ELEGIR y CIRCUNSCRIPCIONES ELECTORALES
CIRCUNSCRIPCIONES ELECTORALES
CONCEJALAS y CONCEJALES
ANZOÁTEGUI
MUNICIPIO SOTILLO**

Total Concejalas o Concejales a Elegir = 9
Concejales o Concejales Nominales a Elegir = 3
Concejales o Concejales Representación Indígena a Elegir = 1
Concejales o Concejales Listas a Elegir = 5
Población General INE (al 30/11/2021) = 296.899
Índice Poblacional = 98.966

N° Circunscripción	Código Geográfico	Parroquias	Promedio Concejalas o Concejales por Habitantes	Total Concejalas o Concejales a Elegir	Población General (INE) al 30/11/2021
1	02-13-02	PUERTO LA CRUZ*	1,92	2	189.943
					189.943
2	02-13-01	POZUELOS	1,08	1	106.956
					106.956
Total			3	3	296.899

Elaborado por: Oficina Nacional de Infraestructura Electoral. Dirección de Geografía y Cartografía Electoral.

Estimación de Población General al 30/11/2021. Instituto Nacional de Estadística (I.N.E)

Conformación de las Circunscripciones Electorales. Artículo 19. Ley Orgánica de Procesos Electorales.

Artículo 7 del Reglamento General de la Ley Orgánica de Procesos Electorales. "El número de representantes a los cargos a la representación indígena se sustraerá del número de cargos nominales determinado para cada Consejo Legislativo y Concejo Municipal en la circunscripción respectiva."

* =Parroquias no delimitadas

N

Elecciones Regionales y Municipales 21 de Noviembre 2021

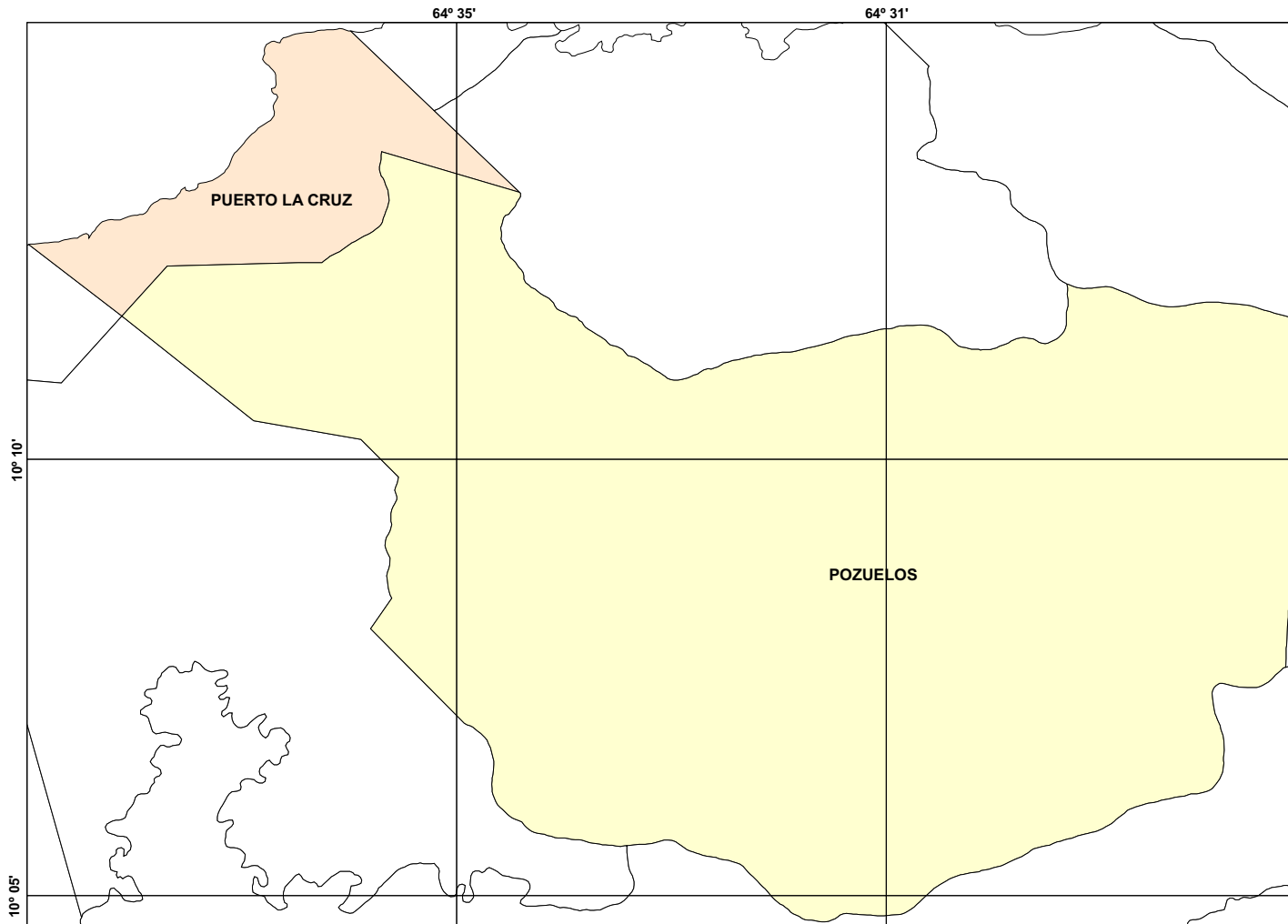
Mapas Temáticos de Circunscripciones Electorales

Concejales o Concejales




PODER ELECTORAL
Junta Nacional Electoral
Oficina Nacional de
Infraestructura Electoral

Estado Anzoátegui - Municipio Sotillo



Circunscripciones Electorales



Fuente Temática: CNE. 2021

Dirección de Geografía y
Cartografía Electoral

Base Cartográfica: I.G.V.S.B
Mapa Político de Venezuela
2005, Escala 1: 2.000.000
Datum: WGS 84

Escala 1: 100.000

S



PODER ELECTORAL

JUNTA NACIONAL ELECTORAL
OFICINA NACIONAL DE INFRAESTRUCTURA ELECTORAL

**ELECCIONES REGIONALES Y MUNICIPALES
21 DE NOVIEMBRE 2021
CARGOS A ELEGIR y CIRCUNSCRIPCIONES ELECTORALES
CIRCUNSCRIPCIONES ELECTORALES
CONCEJALAS y CONCEJALES
ANZOÁTEGUI
MUNICIPIO GUANIPA**

Total Concejales o Concejales a Elegir = **7**
Concejales o Concejales Nominales a Elegir = **3**
Concejales o Concejales Representación Indígena a Elegir = **0**
Concejales o Concejales Listas a Elegir = **4**
Población General INE (al 30/11/2021) = **98.940**
Índice Poblacional = **32.980**

N° Circunscripción	Código Geográfico	Parroquias	Promedio Concejales o Concejales por Habitantes	Total Concejales o Concejales a Elegir	Población General (INE) al 30/11/2021
1	02-14-01	C.M. SAN JOSÉ DE GUANIPA	3,00	3	98.940
					98.940
Total			3	3	98.940

Elaborado por: Oficina Nacional de Infraestructura Electoral. Dirección de Geografía y Cartografía Electoral.

Estimación de Población General al 30/11/2021. Instituto Nacional de Estadística (I.N.E)

Conformación de las Circunscripciones Electorales. Artículo 19. Ley Orgánica de Procesos Electorales.

N

Elecciones Regionales y Municipales 21 de Noviembre 2021

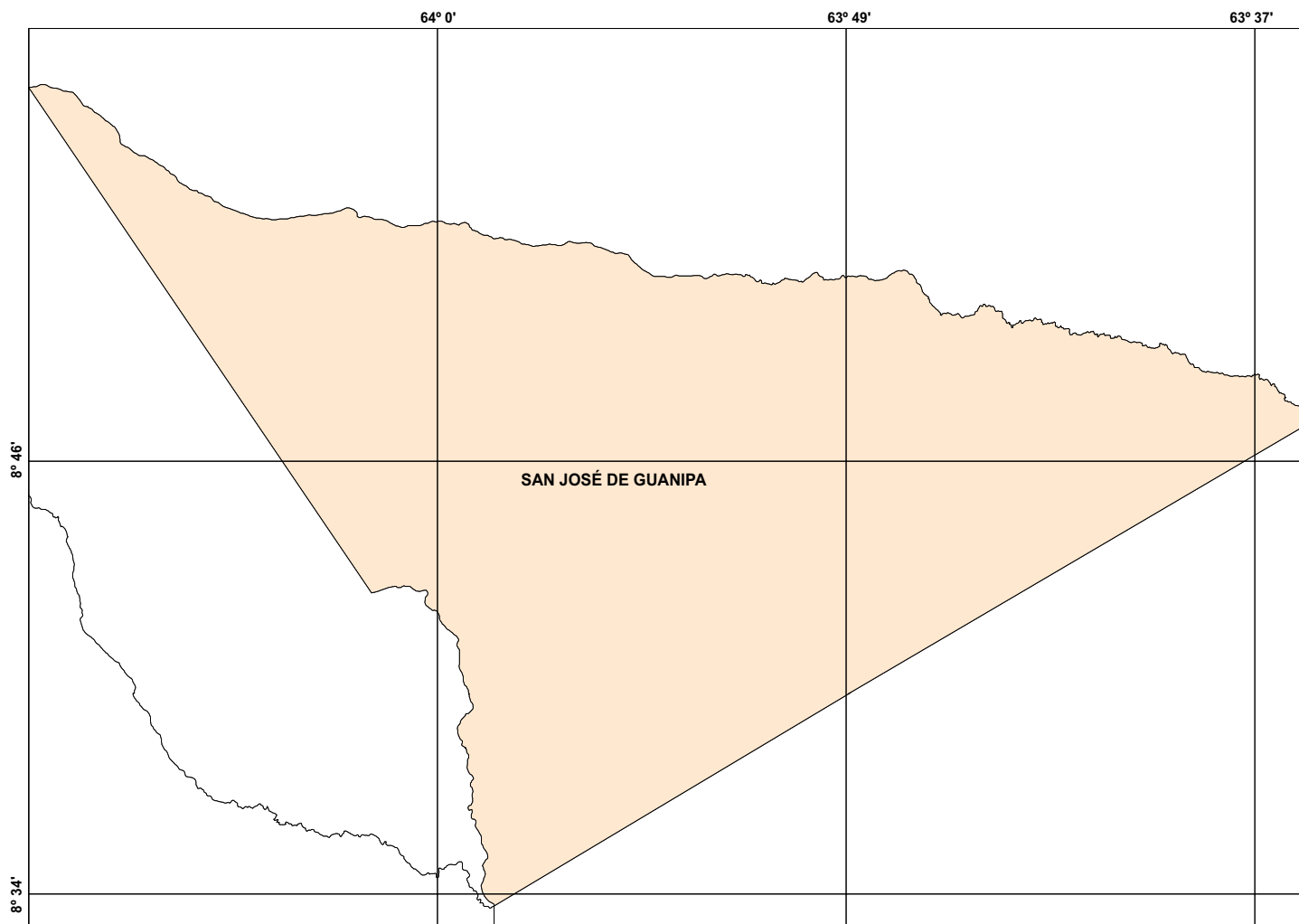
Mapas Temáticos de Circunscripciones Electorales

Concejales o Concejales



PODER ELECTORAL
Junta Nacional Electoral
Oficina Nacional de
Infraestructura Electoral

Estado Anzoátegui - Municipio Guanipa



Circunscripciones Electorales



Fuente Temática: CNE. 2021

Dirección de Geografía y
Cartografía Electoral

Base Cartográfica: I.G.V.S.B
Mapa Político de Venezuela
2005, Escala 1: 2.000.000
Datum: WGS 84

Escala 1: 245.000

S

E

O



PODER ELECTORAL

JUNTA NACIONAL ELECTORAL

OFICINA NACIONAL DE INFRAESTRUCTURA ELECTORAL

**ELECCIONES REGIONALES Y MUNICIPALES
21 DE NOVIEMBRE 2021
CARGOS A ELEGIR y CIRCUNSCRIPCIONES ELECTORALES
CIRCUNSCRIPCIONES ELECTORALES
CONCEJALAS y CONCEJALES
ANZOÁTEGUI
MUNICIPIO GUANTA**

Total Concejalas o Concejales a Elegir = **7**
Concejales o Concejales Nominales a Elegir = **3**
Concejales o Concejales Representación Indígena a Elegir = **0**
Concejales o Concejales Listas a Elegir = **4**
Población General INE (al 30/11/2021) = **38.200**
Índice Poblacional = **12.733**

N° Circunscripción	Código Geográfico	Parroquias	Promedio Concejalas o Concejales por Habitantes	Total Concejalas o Concejales a Elegir	Población General (INE) al 30/11/2021
1	02-15-01	GUANTA*	1,72	2	21.921
					21.921
2	02-15-02	CHORRERÓN	1,28	1	16.279
					16.279
Total			3	3	38.200

Elaborado por: Oficina Nacional de Infraestructura Electoral. Dirección de Geografía y Cartografía Electoral.

Estimación de Población General al 30/11/2021. Instituto Nacional de Estadística (I.N.E)

Conformación de las Circunscripciones Electorales. Artículo 19. Ley Orgánica de Procesos Electorales.

* =Parroquias no delimitadas

N

Elecciones Regionales y Municipales 21 de Noviembre 2021

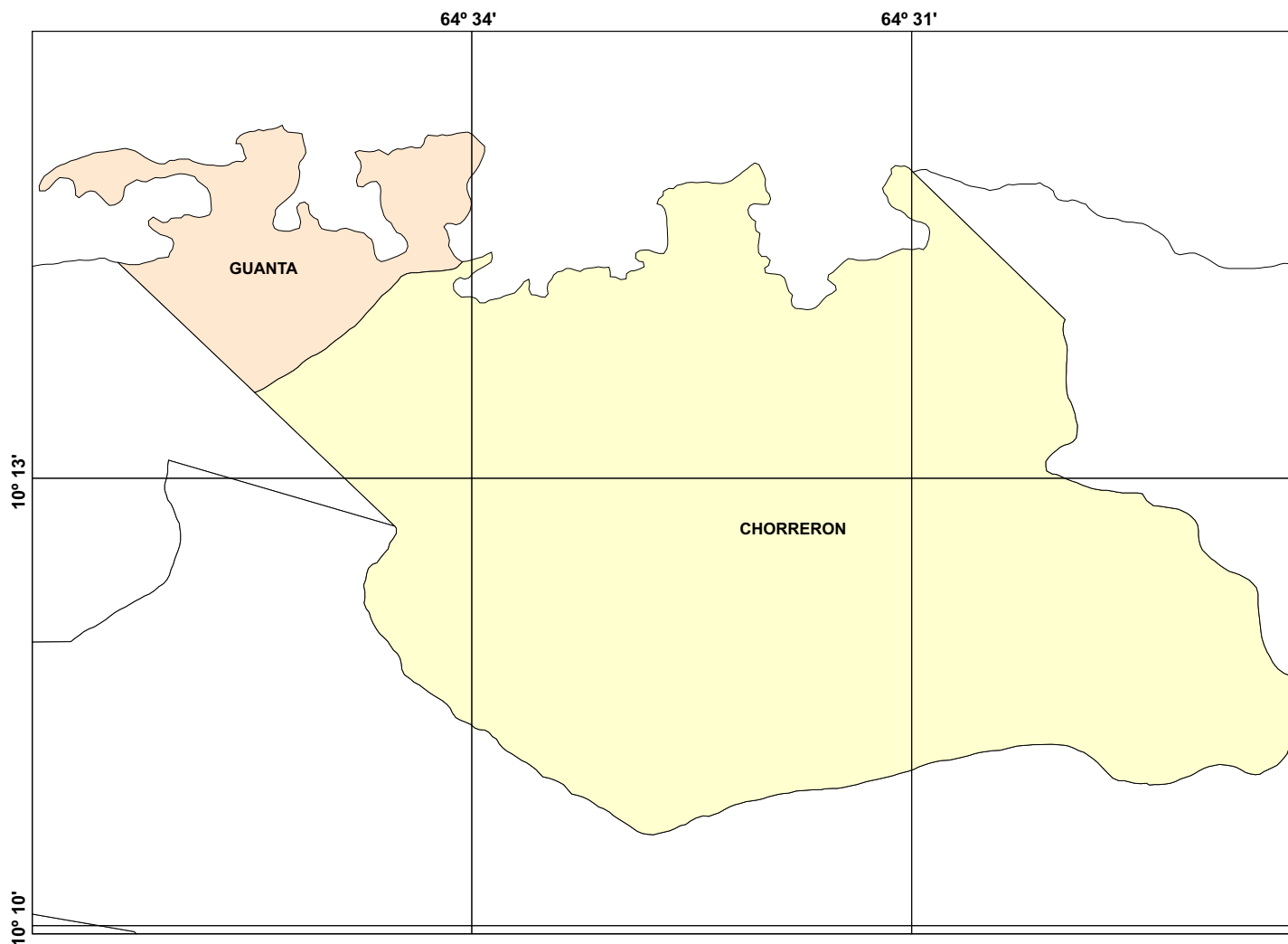
Mapas Temáticos de Circunscripciones Electorales

Concejales o Concejales



PODER ELECTORAL
Junta Nacional Electoral
Oficina Nacional de
Infraestructura Electoral

Estado Anzoátegui - Municipio Guanta



E

Circunscripciones Electorales

- 1
- 2

Fuente Temática: CNE. 2021

Dirección de Geografía y
Cartografía Electoral

Base Cartográfica: I.G.V.S.B
Mapa Político de Venezuela
2005, Escala 1: 2.000.000
Datum: WGS 84

Escala 1: 63.000

S



PODER ELECTORAL

JUNTA NACIONAL ELECTORAL

OFICINA NACIONAL DE INFRAESTRUCTURA ELECTORAL

**ELECCIONES REGIONALES Y MUNICIPALES
21 DE NOVIEMBRE 2021
CARGOS A ELEGIR y CIRCUNSCRIPCIONES ELECTORALES
CIRCUNSCRIPCIONES ELECTORALES
CONCEJALAS y CONCEJALES
ANZOÁTEGUI
MUNICIPIO PÍRITU**

Total Concejales o Concejales a Elegir =	7
Concejales o Concejales Nominales a Elegir =	2
Concejales o Concejales Representación Indígena a Elegir =	1
Concejales o Concejales Listas a Elegir =	4
Población General INE (al 30/11/2021) =	30.146
Índice Poblacional =	15.073

N° Circunscripción	Código Geográfico	Parroquias	Promedio Concejales o Concejales por Habitantes	Total Concejales o Concejales a Elegir	Población General (INE) al 30/11/2021
1	02-16-01	PÍRITU*	2,00	2	28.978
	02-16-02	SAN FRANCISCO			1.168
					30.146
Total			2	2	30.146

Elaborado por: Oficina Nacional de Infraestructura Electoral. Dirección de Geografía y Cartografía Electoral.

Estimación de Población General al 30/11/2021. Instituto Nacional de Estadística (I.N.E)

Conformación de las Circunscripciones Electorales. Artículo 19. Ley Orgánica de Procesos Electorales.

Artículo 7 del Reglamento General de la Ley Orgánica de Procesos Electorales. "El número de representantes a los cargos a la representación indígena se sustraerá del número de cargos nominales determinado para cada Consejo Legislativo y Concejo Municipal en la circunscripción respectiva."

* =Parroquias no delimitadas

Elecciones Regionales y Municipales 21 de Noviembre 2021

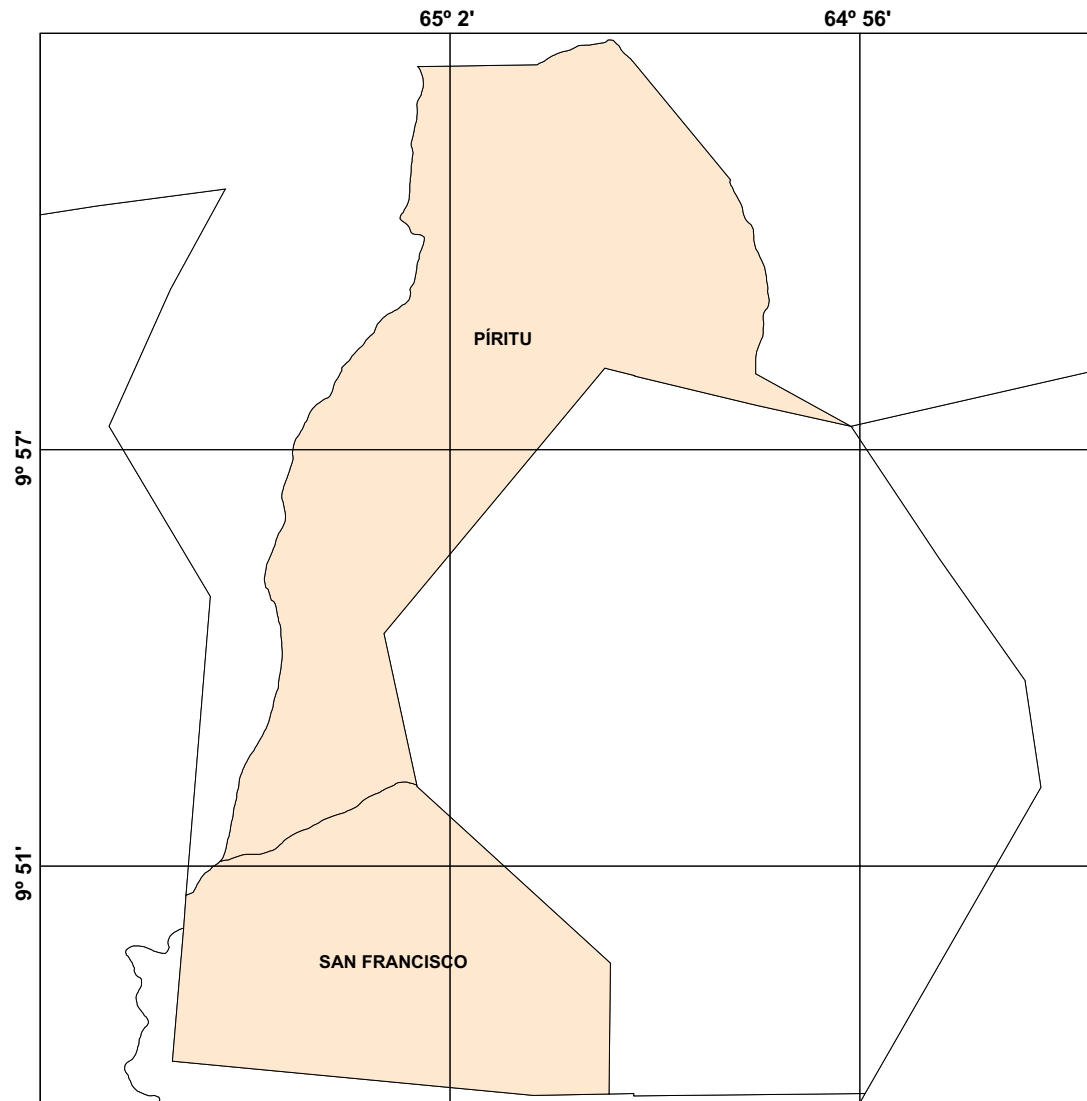
Mapas Temáticos de Circunscripciones Electorales

Concejales o Concejales



PODER ELECTORAL
Junta Nacional Electoral
Oficina Nacional de
Infraestructura Electoral

Estado Anzoátegui - Municipio Píritu



Circunscripciones Electorales



Fuente Temática: CNE. 2021

Dirección de Geografía y
Cartografía Electoral

Base Cartográfica: I.G.V.S.B
Mapa Político de Venezuela
2005, Escala 1: 2.000.000
Datum: WGS 84

Escala 1: 220.000



PODER ELECTORAL

JUNTA NACIONAL ELECTORAL
OFICINA NACIONAL DE INFRAESTRUCTURA ELECTORAL

**ELECCIONES REGIONALES Y MUNICIPALES
21 DE NOVIEMBRE 2021
CARGOS A ELEGIR y CIRCUNSCRIPCIONES ELECTORALES
CIRCUNSCRIPCIONES ELECTORALES
CONCEJALAS y CONCEJALES
ANZOÁTEGUI
MUNICIPIO LICENCIADO DIEGO BAUTISTA URBANEJA**

Total Concejales o Concejales a Elegir = 7
Concejales o Concejales Nominales a Elegir = 3
Concejales o Concejales Representación Indígena a Elegir = 0
Concejales o Concejales Listas a Elegir = 4
Población General INE (al 30/11/2021) = 43.907
Índice Poblacional = 14.636

N° Circunscripción	Código Geográfico	Parroquias	Promedio Concejales o Concejales por Habitantes	Total Concejales o Concejales a Elegir	Población General (INE) al 30/11/2021
1	02-17-01	LECHERÍAS*	1,82	2	26.697
					26.697
2	02-17-02	EL MORRO	1,18	1	17.210
					17.210
Total			3	3	43.907

Elaborado por: Oficina Nacional de Infraestructura Electoral. Dirección de Geografía y Cartografía Electoral.

Estimación de Población General al 30/11/2021. Instituto Nacional de Estadística (I.N.E)

Conformación de las Circunscripciones Electorales. Artículo 19. Ley Orgánica de Procesos Electorales.

* =Parroquias no delimitadas

Elecciones Regionales y Municipales 21 de Noviembre 2021

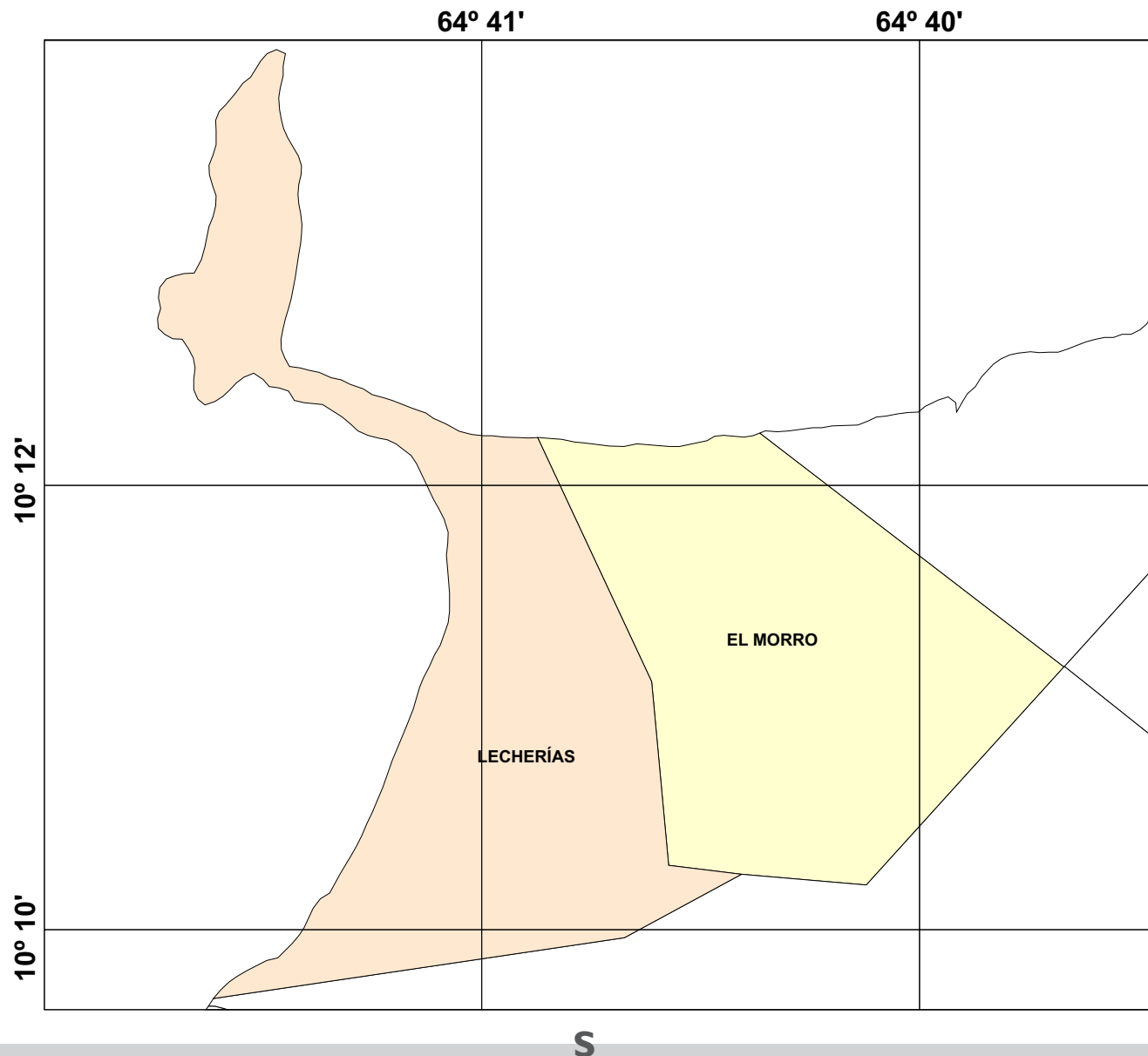
Mapas Temáticos de Circunscripciones Electorales

Concejales o Concejales



PODER ELECTORAL
Junta Nacional Electoral
Oficina Nacional de
Infraestructura Electoral

Estado Anzoátegui - Municipio Lic. Diego Bautista Urbaneja



Circunscripciones Electorales

- 1
- 2

Fuente Temática: CNE. 2021

Dirección de Geografía y
Cartografía Electoral

Base Cartográfica: I.G.V.S.B
Mapa Político de Venezuela
2005, Escala 1: 2.000.000
Datum: WGS 84

Escala 1: 300.000



PODER ELECTORAL

JUNTA NACIONAL ELECTORAL

OFICINA NACIONAL DE INFRAESTRUCTURA ELECTORAL

**ELECCIONES REGIONALES Y MUNICIPALES
21 DE NOVIEMBRE 2021
CARGOS A ELEGIR y CIRCUNSCRIPCIONES ELECTORALES
CIRCUNSCRIPCIONES ELECTORALES
CONCEJALAS y CONCEJALES
ANZOÁTEGUI
MUNICIPIO CARVAJAL**

Total Concejalas o Concejales a Elegir = **7**
Concejales o Concejales Nominales a Elegir = **3**
Concejales o Concejales Representación Indígena a Elegir = **0**
Concejales o Concejales Listas a Elegir = **4**
Población General INE (al 30/11/2021) = **20.804**
Índice Poblacional = **6.935**

N° Circunscripción	Código Geográfico	Parroquias	Promedio Concejales o Concejales por Habitantes	Total Concejales o Concejales a Elegir	Población General (INE) al 30/11/2021
1	02-18-01	VALLE DE GUANAPE	3,00	3	19.275
	02-18-02	SANTA BÁRBARA			1.529
Total			3	3	20.804

Elaborado por: Oficina Nacional de Infraestructura Electoral. Dirección de Geografía y Cartografía Electoral.

Estimación de Población General al 30/11/2021. Instituto Nacional de Estadística (I.N.E)

Conformación de las Circunscripciones Electorales. Artículo 19. Ley Orgánica de Procesos Electorales.

Elecciones Regionales y Municipales 21 de Noviembre 2021

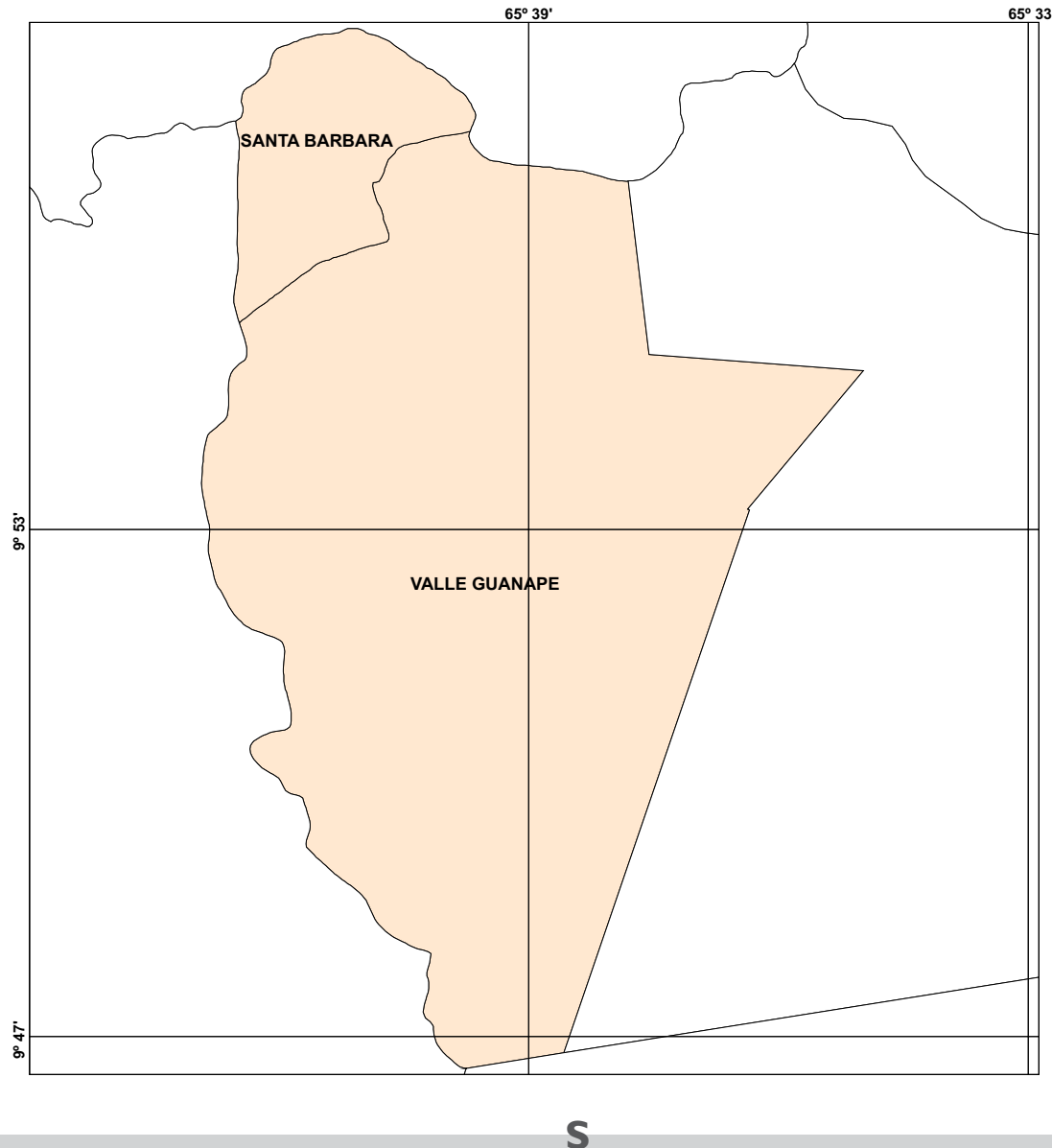
Mapas Temáticos de Circunscripciones Electorales

Concejales o Concejales



PODER ELECTORAL
Junta Nacional Electoral
Oficina Nacional de
Infraestructura Electoral

Estado Anzoátegui - Municipio Carvajal



Circunscripciones Electorales



Fuente Temática: CNE. 2021

Dirección de Geografía y
Cartografía Electoral

Base Cartográfica: I.G.V.S.B
Mapa Político de Venezuela
2005, Escala 1: 2.000.000
Datum: WGS 84

Escala 1: 12.000



PODER ELECTORAL

JUNTA NACIONAL ELECTORAL
OFICINA NACIONAL DE INFRAESTRUCTURA ELECTORAL

**ELECCIONES REGIONALES Y MUNICIPALES
21 DE NOVIEMBRE 2021
CARGOS A ELEGIR y CIRCUNSCRIPCIONES ELECTORALES
CIRCUNSCRIPCIONES ELECTORALES
CONCEJALAS y CONCEJALES
ANZOÁTEGUI
MUNICIPIO SANTA ANA**

Total Concejalas o Concejales a Elegir = 5
Concejalas o Concejales Nominales a Elegir = 2
Concejalas o Concejales Representación Indígena a Elegir = 0
Concejalas o Concejales Listas a Elegir = 3
Población General INE (al 30/11/2021) = 12.659
Índice Poblacional = 6.330

N° Circunscripción	Código Geográfico	Parroquias	Promedio Concejalas o Concejales por Habitantes	Total Concejalas o Concejales a Elegir	Población General (INE) al 30/11/2021
1	02-19-01	SANTA ANA*	2,00	2	12.070
	02-19-02	PUEBLO NUEVO			589
Total			2	2	12.659

Elaborado por: Oficina Nacional de Infraestructura Electoral. Dirección de Geografía y Cartografía Electoral.

Estimación de Población General al 30/11/2021. Instituto Nacional de Estadística (I.N.E)

Conformación de las Circunscripciones Electorales. Artículo 19. Ley Orgánica de Procesos Electorales.

* =Parroquias no delimitadas

N

Elecciones Regionales y Municipales 21 de Noviembre 2021

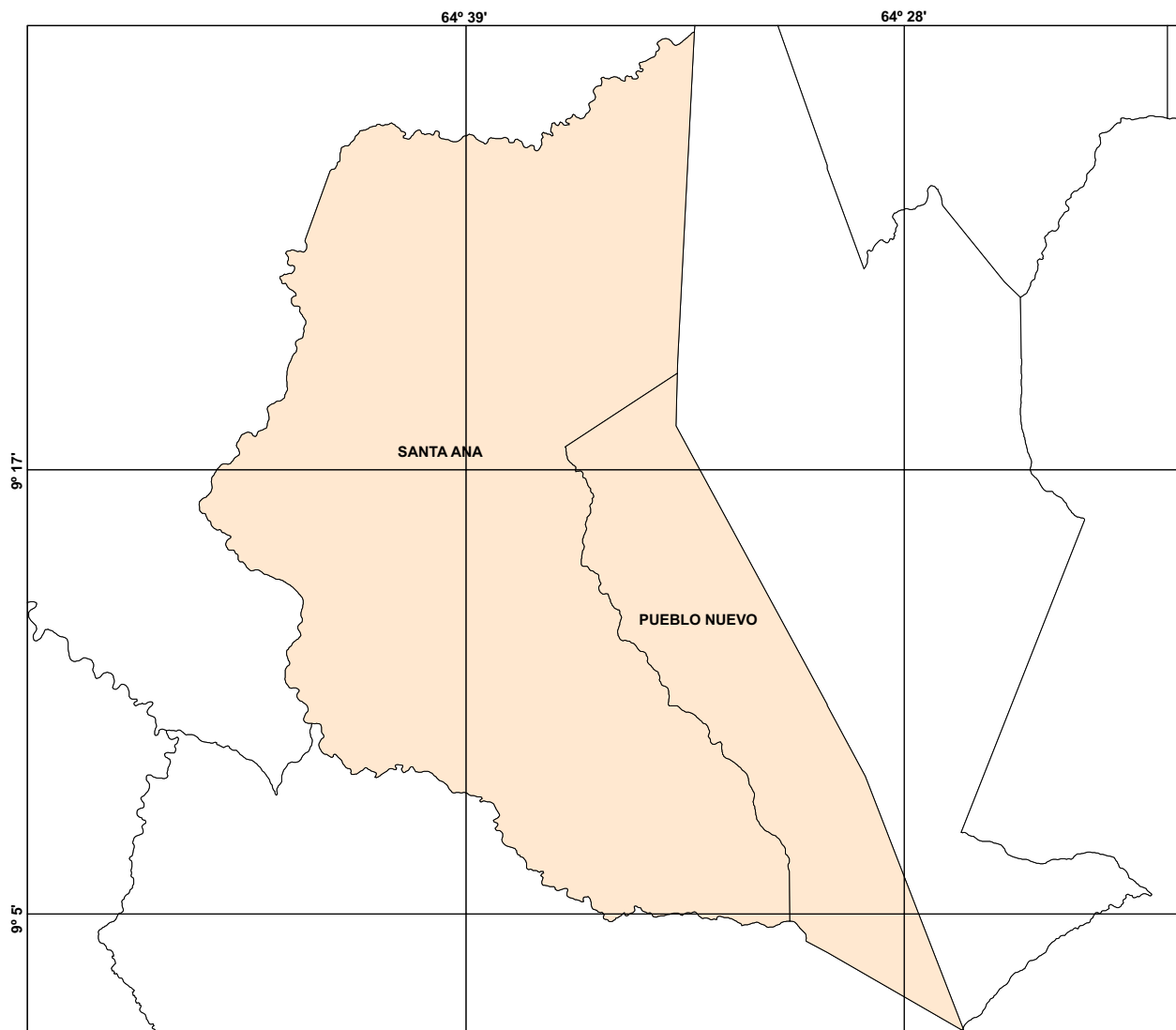
Mapas Temáticos de Circunscripciones Electorales

Concejales o Concejales



PODER ELECTORAL
Junta Nacional Electoral
Oficina Nacional de
Infraestructura Electoral

Estado Anzoátegui - Municipio Santa Ana



E

Circunscripciones Electorales



Fuente Temática: CNE. 2021

Dirección de Geografía y
Cartografía Electoral

Base Cartográfica: I.G.V.S.B
Mapa Político de Venezuela
2005, Escala 1: 2.000.000
Datum: WGS 84

Escala 1: 180.000

S



PODER ELECTORAL

JUNTA NACIONAL ELECTORAL

OFICINA NACIONAL DE INFRAESTRUCTURA ELECTORAL

**ELECCIONES REGIONALES Y MUNICIPALES
21 DE NOVIEMBRE 2021
CARGOS A ELEGIR y CIRCUNSCRIPCIONES ELECTORALES**

CIRCUNSCRIPCIONES ELECTORALES

CONCEJALAS y CONCEJALES

ANZOÁTEGUI

MUNICIPIO MC. GREGOR

Total Concejales o Concejales a Elegir = **5**
Concejales o Concejales Nominales a Elegir = **2**
Concejales o Concejales Representación Indígena a Elegir = **0**
Concejales o Concejales Listas a Elegir = **3**
Población General INE (al 30/11/2021) = **12.243**
Índice Poblacional = **6.122**

N° Circunscripción	Código Geográfico	Parroquias	Promedio Concejales o Concejales por Habitantes	Total Concejales o Concejales a Elegir	Población General (INE) al 30/11/2021
1	02-20-01	EL CHAPARRO*	2,00	2	10.836
	02-20-02	TOMÁS ALFARO CALATRAVA			1.407
					12.243
Total			2	2	12.243

Elaborado por: Oficina Nacional de Infraestructura Electoral. Dirección de Geografía y Cartografía Electoral.

Estimación de Población General al 30/11/2021. Instituto Nacional de Estadística (I.N.E)

Conformación de las Circunscripciones Electorales. Artículo 19. Ley Orgánica de Procesos Electorales.

* =Parroquias no delimitadas

N

Elecciones Regionales y Municipales 21 de Noviembre 2021

Mapas Temáticos de Circunscripciones Electorales

Concejales o Concejales



PODER ELECTORAL
Junta Nacional Electoral
Oficina Nacional de
Infraestructura Electoral

Estado Anzoátegui - Municipio Mc. Gregor



E

Circunscripciones Electorales



Fuente Temática: CNE. 2021

Dirección de Geografía y
Cartografía Electoral

Base Cartográfica: I.G.V.S.B
Mapa Político de Venezuela
2005, Escala 1: 2.000.000
Datum: WGS 84

Escala 1: 150.000

S



PODER ELECTORAL

JUNTA NACIONAL ELECTORAL

OFICINA NACIONAL DE INFRAESTRUCTURA ELECTORAL

**ELECCIONES REGIONALES Y MUNICIPALES
21 DE NOVIEMBRE 2021
CARGOS A ELEGIR y CIRCUNSCRIPCIONES ELECTORALES**

CIRCUNSCRIPCIONES ELECTORALES

CONCEJALAS y CONCEJALES

ANZOÁTEGUI

MUNICIPIO SAN JUAN DE CAPISTRANO

Total Concejalas o Concejales a Elegir =	5
Concejalas o Concejales Nominales a Elegir =	2
Concejalas o Concejales Representación Indígena a Elegir =	0
Concejalas o Concejales Listas a Elegir =	3
Población General INE (al 30/11/2021) =	12.886
Índice Poblacional =	6.443

N° Circunscripción	Código Geográfico	Parroquias	Promedio Concejalas o Concejales por Habitantes	Total Concejalas o Concejales a Elegir	Población General (INE) al 30/11/2021
1	02-21-01	BOCA DE UCHIRE*	2,00	2	11.681
	02-21-02	BOCA DE CHÁVEZ			1.205
					12.886
Total			2	2	12.886

Elaborado por: Oficina Nacional de Infraestructura Electoral. Dirección de Geografía y Cartografía Electoral.

Estimación de Población General al 30/11/2021. Instituto Nacional de Estadística (I.N.E)

Conformación de las Circunscripciones Electorales. Artículo 19. Ley Orgánica de Procesos Electorales.

* =Parroquias no delimitadas

N

Elecciones Regionales y Municipales 21 de Noviembre 2021

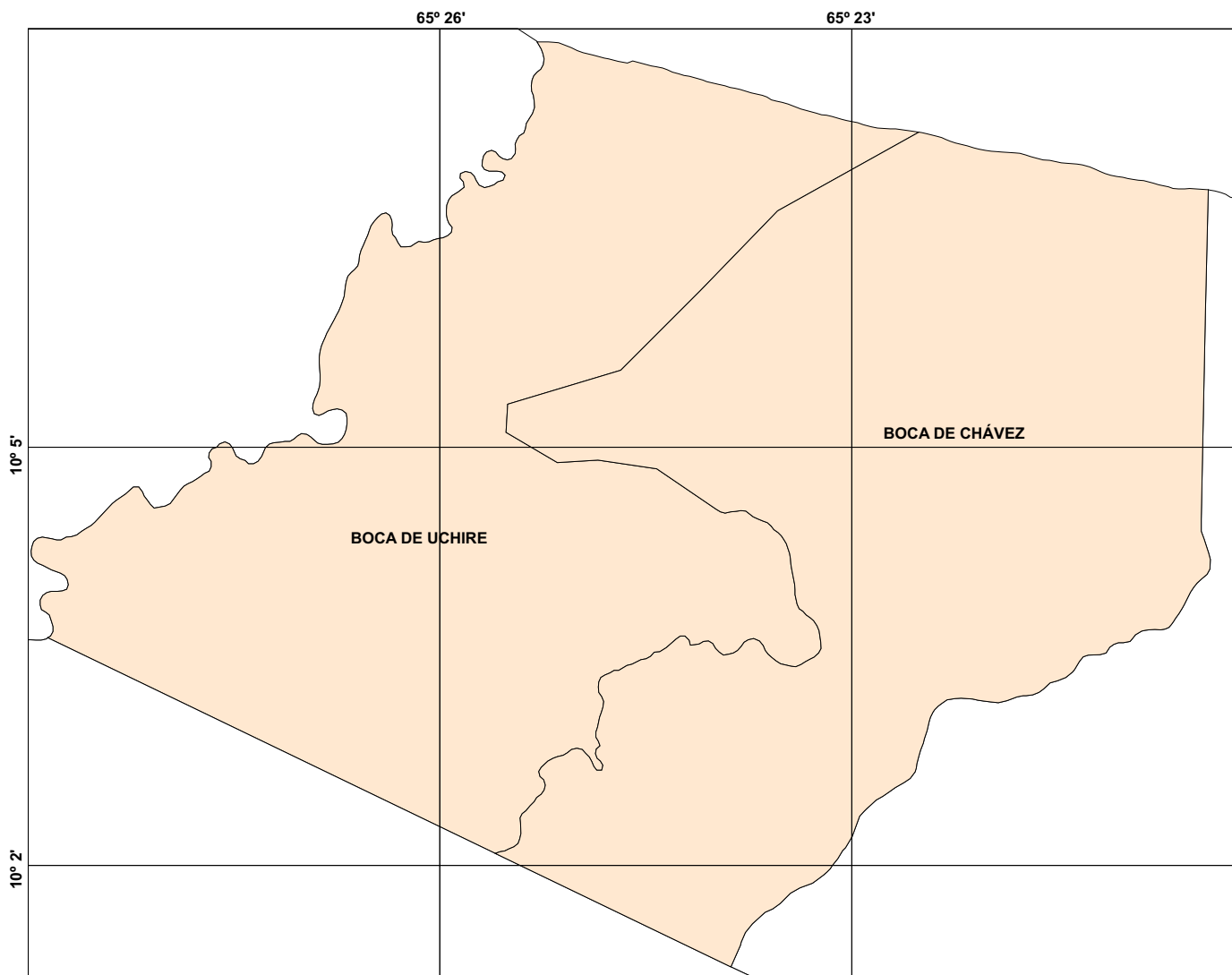
Mapas Temáticos de Circunscripciones Electorales

Concejales o Concejales



PODER ELECTORAL
Junta Nacional Electoral
Oficina Nacional de
Infraestructura Electoral

Estado Anzoátegui - Municipio San Juan de Capistrano



Circunscripciones Electorales



Fuente Temática: CNE. 2021

Dirección de Geografía y
Cartografía Electoral

Base Cartográfica: I.G.V.S.B
Mapa Político de Venezuela
2005, Escala 1: 2.000.000
Datum: WGS 84

Escala 1: 280.000

S

E

O