



PODER ELECTORAL

JUNTA NACIONAL ELECTORAL
OFICINA NACIONAL DE INFRAESTRUCTURA ELECTORAL

ELECCIONES REGIONALES Y MUNICIPALES
21 DE NOVIEMBRE 2021
CARGOS A ELEGIR y CIRCUNSCRIPCIONES ELECTORALES
CIRCUNSCRIPCIONES ELECTORALES
CONCEJALAS y CONCEJALES
ESTADO SUCRE
MUNICIPIO ARISMENDI

Total Concejales o Concejales a Elegir =	7
Concejales o Concejales Nominales a Elegir =	3
Concejales o Concejales Representación Indígena a Elegir =	0
Concejales o Concejales Listas a Elegir =	4
Población General INE (al 30/11/2021) =	54.735
Índice Poblacional =	18.245

N° Circunscripción	Código Geográfico	Parroquias	Promedio Concejales o Concejales por Habitantes	Total Concejales o Concejales a Elegir	Población General (INE) al 30/11/2021
1	17-01-01	RÍO CARIBE	2,07	2	29.900
	17-01-02	SAN JUAN DE LAS GALDONAS			4.609
	17-01-05	ANTONIO JOSÉ DE SUCRE			3.289
					37.798
2	17-01-04	EL MORRO DE PUERTO SANTO	0,93	1	9.883
	17-01-03	PUERTO SANTO			7.054
					16.937
Total			3	3	54.735

Elaborado por : Oficina Nacional de Infraestructura Electoral . Dirección de Geografía y Cartografía Electoral .

Estimación de Población General al 30 / 11 / 2021 . Instituto Nacional de Estadística (I.N.E)

Conformación de las Circunscripciones Electorales . Artículo 19. Ley Orgánica de Procesos Electorales .

N

Elecciones Regionales y Municipales 21 de Noviembre 2021

Mapas Temáticos de Circunscripciones Electorales

Concejales o Concejales

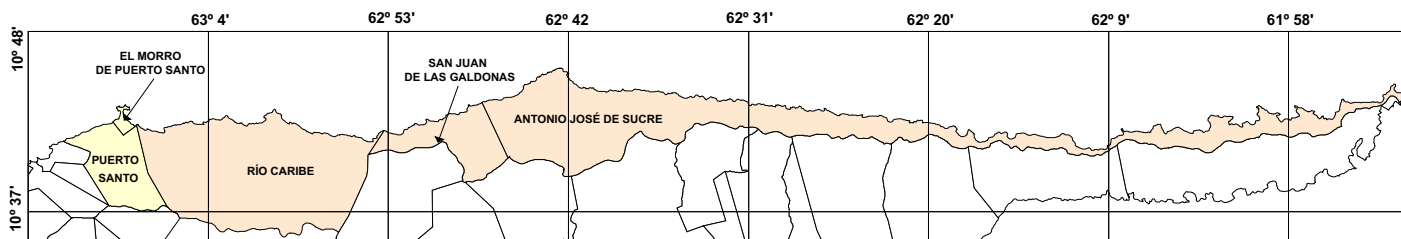


PODER ELECTORAL
Junta Nacional Electoral
Oficina Nacional de
Infraestructura Electoral

Estado Sucre - Municipio Arismendi

Circunscripciones Electorales

- 1
- 2



E

Fuente Temática: CNE, 2021

Dirección de Geografía y
Cartografía Electoral

Base Cartográfica: I.G.V.S.B
Mapa Político de Venezuela
2005, Escala 1: 2.000.000
Datum: WGS 84

Escala 1: 350.000

S



PODER ELECTORAL

JUNTA NACIONAL ELECTORAL

OFICINA NACIONAL DE INFRAESTRUCTURA ELECTORAL

**ELECCIONES REGIONALES Y MUNICIPALES
21 DE NOVIEMBRE 2021
CARGOS A ELEGIR y CIRCUNSCRIPCIONES ELECTORALES
CIRCUNSCRIPCIONES ELECTORALES
CONCEJALAS y CONCEJALES
ESTADO SUCRE
MUNICIPIO BENÍTEZ**

Total Concejales o Concejales a Elegir =	7
Concejales o Concejales Nominales a Elegir =	2
Concejales o Concejales Representación Indígena a Elegir =	1
Concejales o Concejales Listas a Elegir =	4
Población General INE (al 30/11/2021) =	38.501
Índice Poblacional =	19.251

N° Circunscripción	Código Geográfico	Parroquias	Promedio Concejales o Concejales por Habitantes	Total Concejales o Concejales a Elegir	Población General (INE) al 30/11/2021
1	17-02-01	EL PILAR	1,30	1	20.525
	17-02-02	EL RINCÓN			4.456
					24.981
2	17-02-05	UNIÓN	0,70	1	5.651
	17-02-04	TUNAPUICITO			2.791
	17-02-03	GUARAUNOS			2.397
	17-02-06	GENERAL FRANCISCO A. VÁSQUEZ			2.681
		13.520			
Total			2	2	38.501

Elaborado por: Oficina Nacional de Infraestructura Electoral. Dirección de Geografía y Cartografía Electoral.

Estimación de Población General al 30/11/2021. Instituto Nacional de Estadística (I.N.E)

Conformación de las Circunscripciones Electorales. Artículo 19. Ley Orgánica de Procesos Electorales.

Artículo 7 del Reglamento General de la Ley Orgánica de Procesos Electorales. "El número de representantes a los cargos a la representación indígena se sustraerá del número de cargos nominales determinado para cada Consejo Legislativo y Concejo Municipal en la circunscripción respectiva."

Elecciones Regionales y Municipales 21 de Noviembre 2021

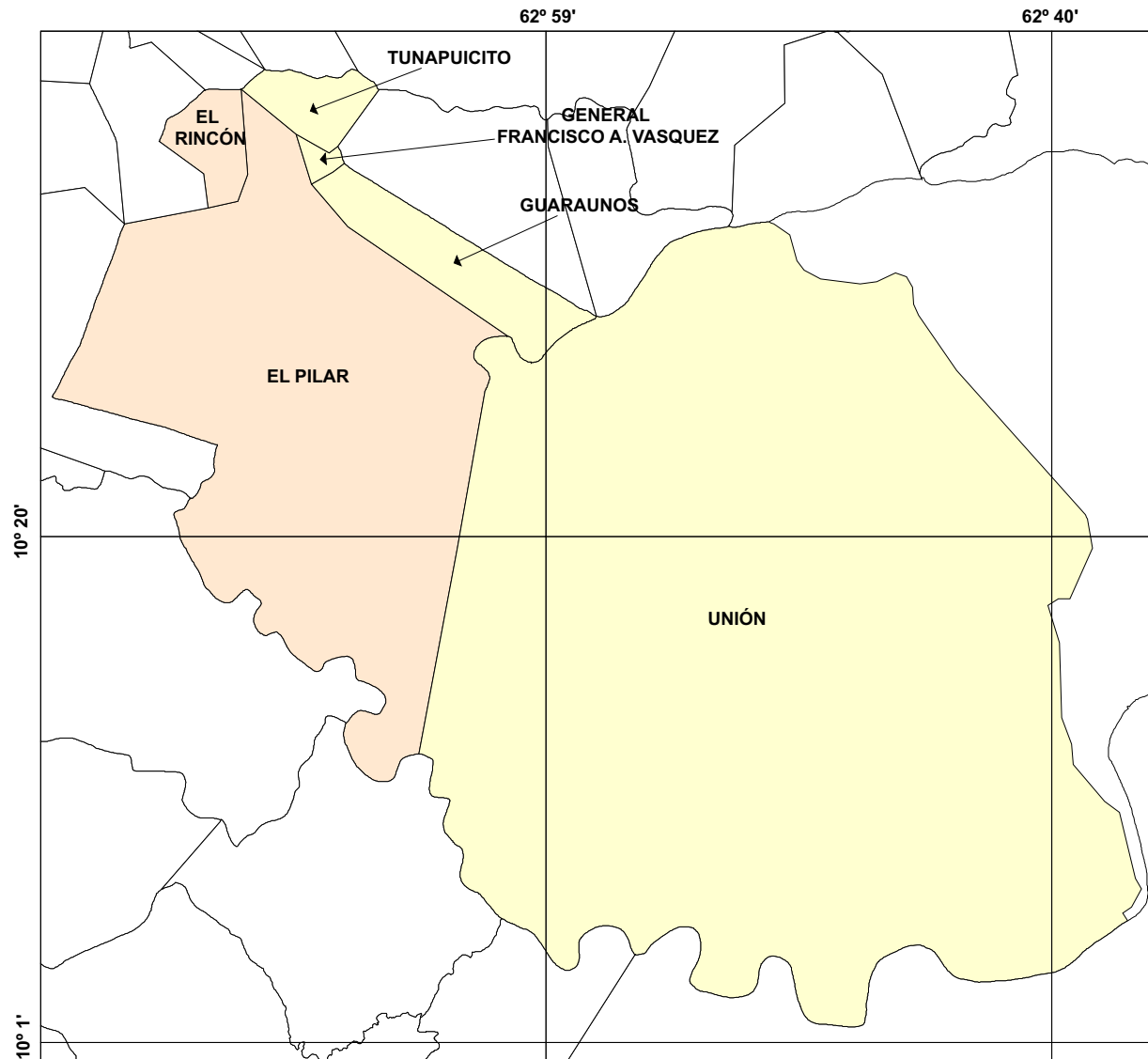
Mapas Temáticos de Circunscripciones Electorales

Concejales o Concejales



PODER ELECTORAL
Junta Nacional Electoral
Oficina Nacional de
Infraestructura Electoral

Estado Sucre - Municipio Benítez



Circunscripciones Electorales

- 1
- 2

Fuente Temática: CNE, 2021

Dirección de Geografía y
Cartografía Electoral

Base Cartográfica: I.G.V.S.B
Mapa Político de Venezuela
2005, Escala 1: 2.000.000
Datum: WGS 84

Escala 1: 200.000



PODER ELECTORAL

JUNTA NACIONAL ELECTORAL
OFICINA NACIONAL DE INFRAESTRUCTURA ELECTORAL

**ELECCIONES REGIONALES Y MUNICIPALES
21 DE NOVIEMBRE 2021
CARGOS A ELEGIR y CIRCUNSCRIPCIONES ELECTORALES
CIRCUNSCRIPCIONES ELECTORALES
CONCEJALAS y CONCEJALES
ESTADO SUCRE
MUNICIPIO BERMÚDEZ**

Total Concejalas o Concejales a Elegir = 9
Concejales o Concejales Nominales a Elegir = 4
Concejales o Concejales Representación Indígena a Elegir = 0
Concejales o Concejales Listas a Elegir = 5
Población General INE (al 30/11/2021) = 170.052
Índice Poblacional = 42.513

N° Circunscripción	Código Geográfico	Parroquias	Promedio Concejalas o Concejales por Habitantes	Total Concejalas o Concejales a Elegir	Población General (INE) al 30/11/2021
1	17-03-04	BOLÍVAR	1,03	1	43.637
					43.637
2	17-03-01	SANTA CATALINA	1,84	2	78.310
					78.310
3	17-03-02	SANTA ROSA	1,13	1	34.265
	17-03-03	SANTA TERESA			7.069
	17-03-05	MACARAPANA			6.771
					48.105
Total			4	4	170.052

Elaborado por : Oficina Nacional de Infraestructura Electoral . Dirección de Geografía y Cartografía Electoral .

Estimación de Población General al 30 / 11 / 2021 . Instituto Nacional de Estadística (I.N.E)

Conformación de las Circunscripciones Electorales . Artículo 19. Ley Orgánica de Procesos Electorales .

N

Elecciones Regionales y Municipales 21 de Noviembre 2021

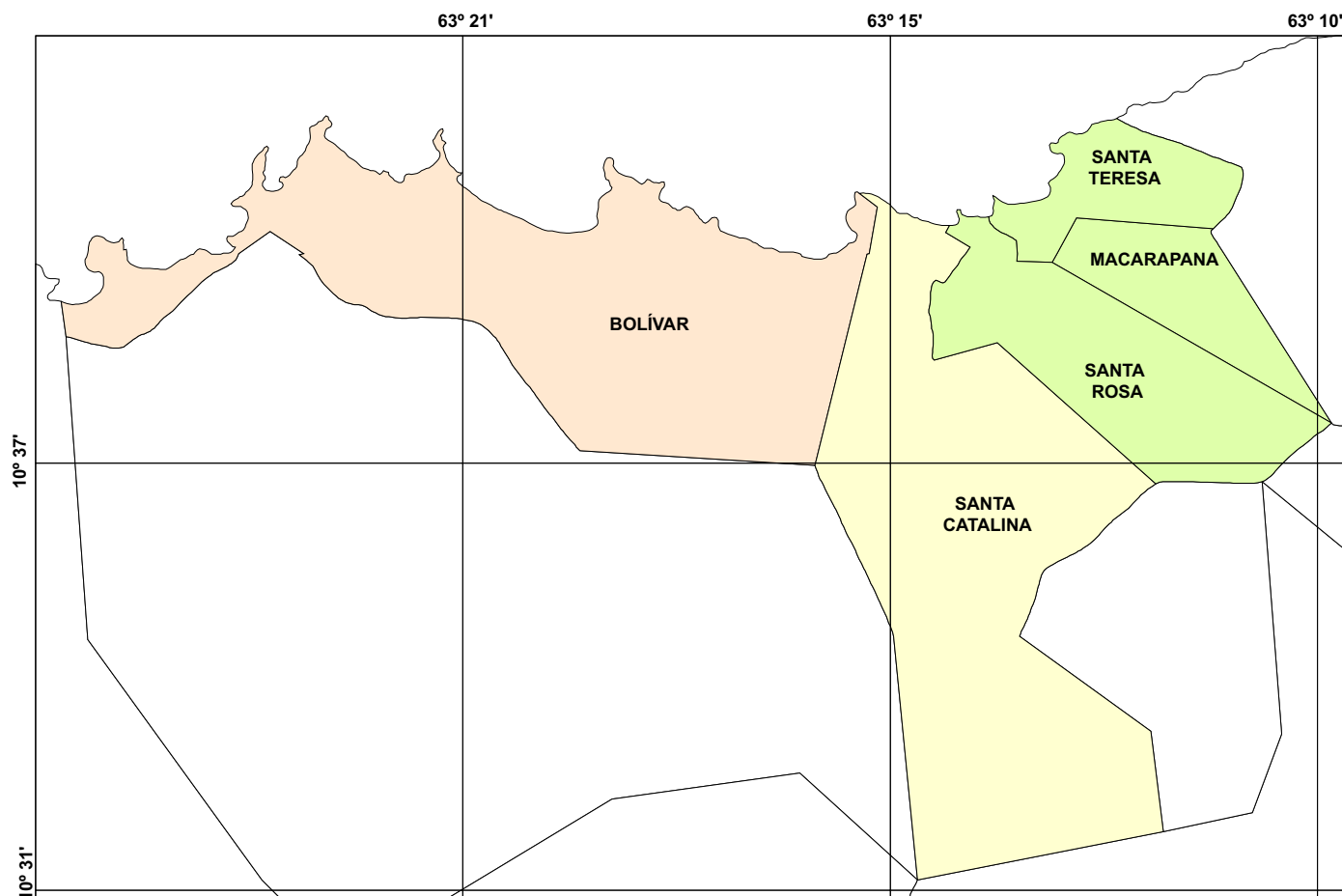
Mapas Temáticos de Circunscripciones Electorales

Concejales o Concejales



PODER ELECTORAL
Junta Nacional Electoral
Oficina Nacional de
Infraestructura Electoral

Estado Sucre - Municipio Bermúdez



E

Circunscripciones Electorales

- 1
- 2
- 3

Fuente Temática: CNE, 2021

Dirección de Geografía y
Cartografía Electoral

Base Cartográfica: I.G.V.S.B
Mapa Político de Venezuela
2005, Escala 1: 2.000.000
Datum: WGS 84

Escala 1: 150.000

S



PODER ELECTORAL

JUNTA NACIONAL ELECTORAL

OFICINA NACIONAL DE INFRAESTRUCTURA ELECTORAL

**ELECCIONES REGIONALES Y MUNICIPALES
21 DE NOVIEMBRE 2021
CARGOS A ELEGIR y CIRCUNSCRIPCIONES ELECTORALES
CIRCUNSCRIPCIONES ELECTORALES
CONCEJALAS y CONCEJALES
ESTADO SUCRE
MUNICIPIO CAJIGAL**

Total Concejales o Concejales a Elegir = 7
Concejales o Concejales Nominales a Elegir = 3
Concejales o Concejales Representación Indígena a Elegir = 0
Concejales o Concejales Listas a Elegir = 4
Población General INE (al 30/11/2021) = 27.069
Índice Poblacional = 9.023

N° Circunscripción	Código Geográfico	Parroquias	Promedio Concejales o Concejales por Habitantes	Total Concejales o Concejales a Elegir	Población General (INE) al 30/11/2021
1	17-04-01	YAGUARAPARO	2,21	2	15.173
	17-04-03	PAUJIL			4.803
					19.976
2	17-04-02	LIBERTAD	0,79	1	7.093
					7.093
Total			3	3	27.069

Elaborado por : Oficina Nacional de Infraestructura Electoral . Dirección de Geografía y Cartografía Electoral .

Estimación de Población General al 30 / 11 / 2021 . Instituto Nacional de Estadística (I.N.E)

Conformación de las Circunscripciones Electorales . Artículo 19. Ley Orgánica de Procesos Electorales .

N

Elecciones Regionales y Municipales 21 de Noviembre 2021

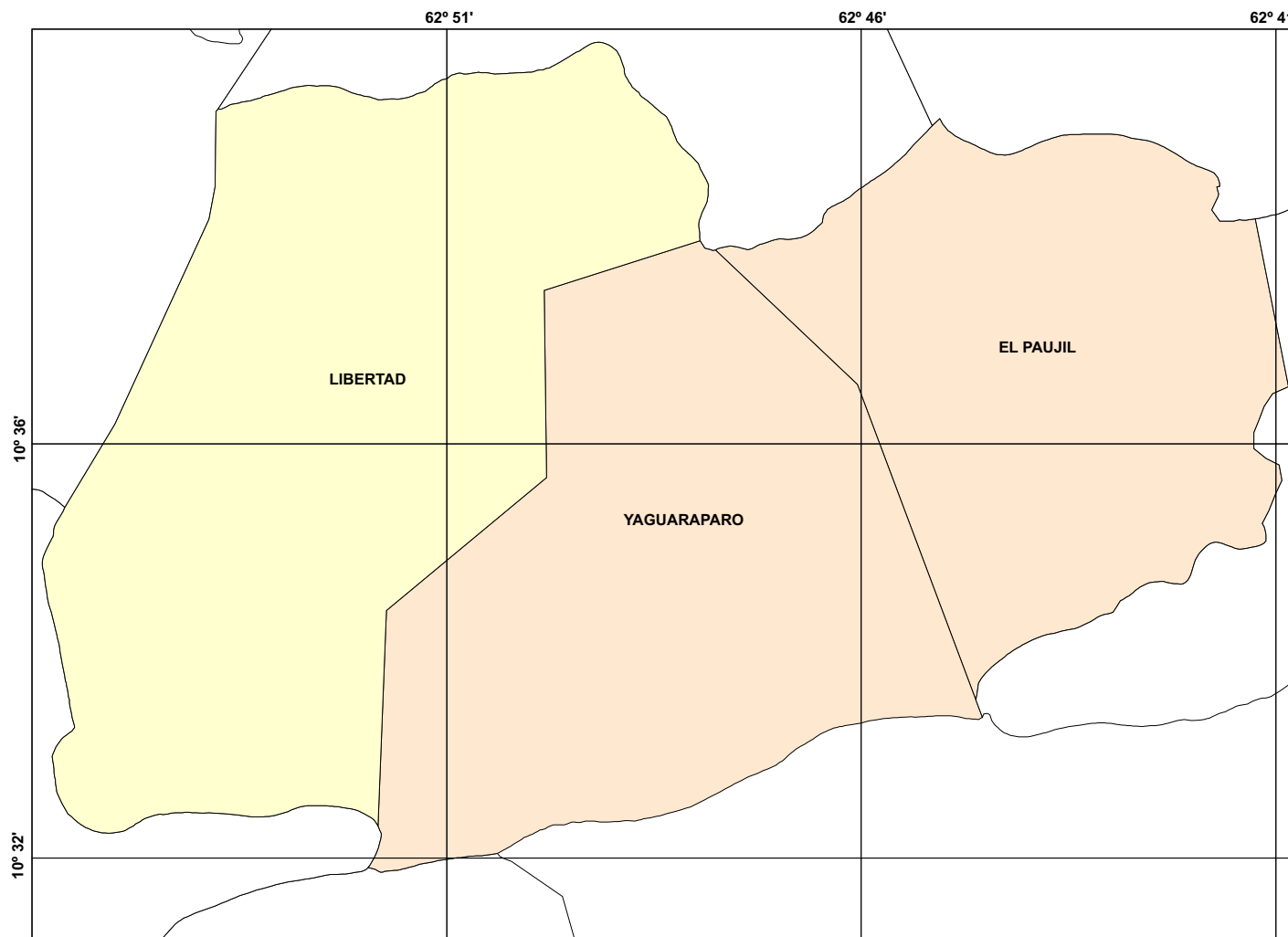
Mapas Temáticos de Circunscripciones Electorales

Concejales o Concejales



PODER ELECTORAL
Junta Nacional Electoral
Oficina Nacional de
Infraestructura Electoral

Estado Sucre - Municipio Cajigal



E

Circunscripciones Electorales

- 1
- 2

Fuente Temática: CNE, 2021

Dirección de Geografía y
Cartografía Electoral

Base Cartográfica: I.G.V.S.B
Mapa Político de Venezuela
2005, Escala 1: 2.000.000
Datum: WGS 84

Escala 1: 150.000

S



PODER ELECTORAL

JUNTA NACIONAL ELECTORAL

OFICINA NACIONAL DE INFRAESTRUCTURA ELECTORAL

**ELECCIONES REGIONALES Y MUNICIPALES
21 DE NOVIEMBRE 2021
CARGOS A ELEGIR y CIRCUNSCRIPCIONES ELECTORALES
CIRCUNSCRIPCIONES ELECTORALES
CONCEJALAS y CONCEJALES
ESTADO SUCRE
MUNICIPIO MARIÑO**

Total Concejals o Concejales a Elegir = 7
Concejals o Concejales Nominales a Elegir = 3
Concejals o Concejales Representación Indígena a Elegir = 0
Concejals o Concejales Listas a Elegir = 4
Población General INE (al 30/11/2021) = 28.217
Índice Poblacional = 9.406

N° Circunscripción	Código Geográfico	Parroquias	Promedio Concejals o Concejales por Habitantes	Total Concejals o Concejales a Elegir	Población General (INE) al 30/11/2021
1	17-05-01	IRAPA	1,88	2	15.011
	17-05-05	MARABAL			2.636
					17.647
2	17-05-02	CAMPO CLARO	1,12	1	4.971
	17-05-04	SAN ANTONIO DE IRAPA			2.660
	17-05-03	SORO			2.939
					10.570
Total			3	3	28.217

Elaborado por: Oficina Nacional de Infraestructura Electoral. Dirección de Geografía y Cartografía Electoral.

Estimación de Población General al 30/11/2021. Instituto Nacional de Estadística (I.N.E)

Conformación de las Circunscripciones Electorales. Artículo 19. Ley Orgánica de Procesos Electorales.

N

Elecciones Regionales y Municipales 21 de Noviembre 2021

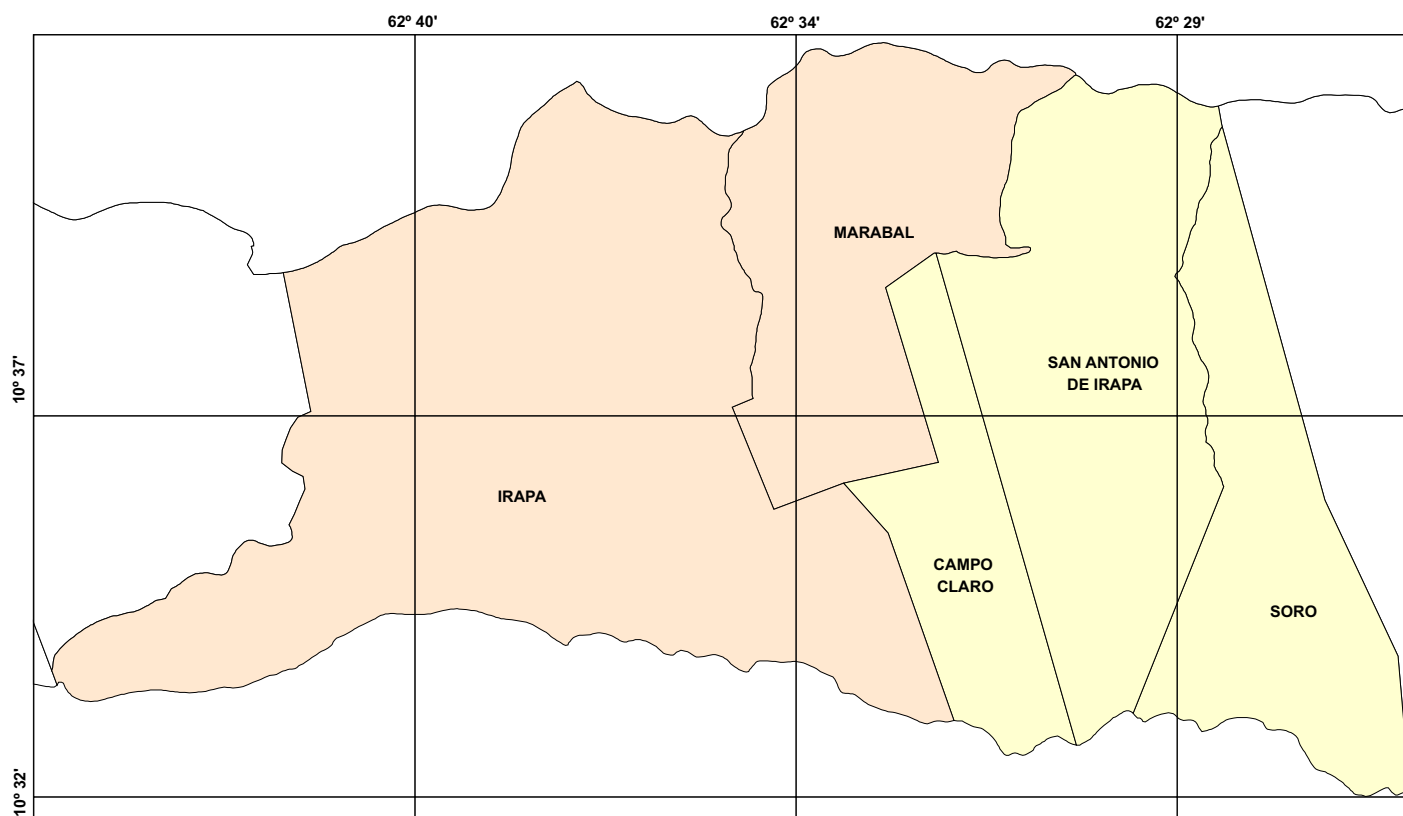
Mapas Temáticos de Circunscripciones Electorales

Concejales o Concejales



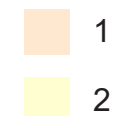
PODER ELECTORAL
Junta Nacional Electoral
Oficina Nacional de
Infraestructura Electoral

Estado Sucre - Municipio Mariño



E

Circunscripciones Electorales



Fuente Temática: CNE, 2021

Dirección de Geografía y
Cartografía Electoral

Base Cartográfica: I.G.V.S.B
Mapa Político de Venezuela
2005, Escala 1: 2.000.000
Datum: WGS 84

Escala 1: 150.000

S



PODER ELECTORAL

JUNTA NACIONAL ELECTORAL

OFICINA NACIONAL DE INFRAESTRUCTURA ELECTORAL

**ELECCIONES REGIONALES Y MUNICIPALES
21 DE NOVIEMBRE 2021
CARGOS A ELEGIR y CIRCUNSCRIPCIONES ELECTORALES
CIRCUNSCRIPCIONES ELECTORALES
CONCEJALAS y CONCEJALES
ESTADO SUCRE
MUNICIPIO MEJÍA**

Total Concejalas o Concejales a Elegir = 7
Concejales o Concejales Nominales a Elegir = 3
Concejales o Concejales Representación Indígena a Elegir = 0
Concejales o Concejales Listas a Elegir = 4
Población General INE (al 30/11/2021) = 18.144
Índice Poblacional = 6.048

N° Circunscripción	Código Geográfico	Parroquias	Promedio Concejalas o Concejales por Habitantes	Total Concejalas o Concejales a Elegir	Población General (INE) al 30/11/2021
1	17-06-01	C.M. SAN ANTONIO DEL GOLFO	3,00	3	18.144
					18.144
Total			3	3	18.144

Elaborado por : Oficina Nacional de Infraestructura Electoral . Dirección de Geografía y Cartografía Electoral .

Estimación de Población General al 30 / 11 / 2021 . Instituto Nacional de Estadística (I.N.E)

Conformación de las Circunscripciones Electorales . Artículo 19. Ley Orgánica de Procesos Electorales .

N

Elecciones Regionales y Municipales 21 de Noviembre 2021

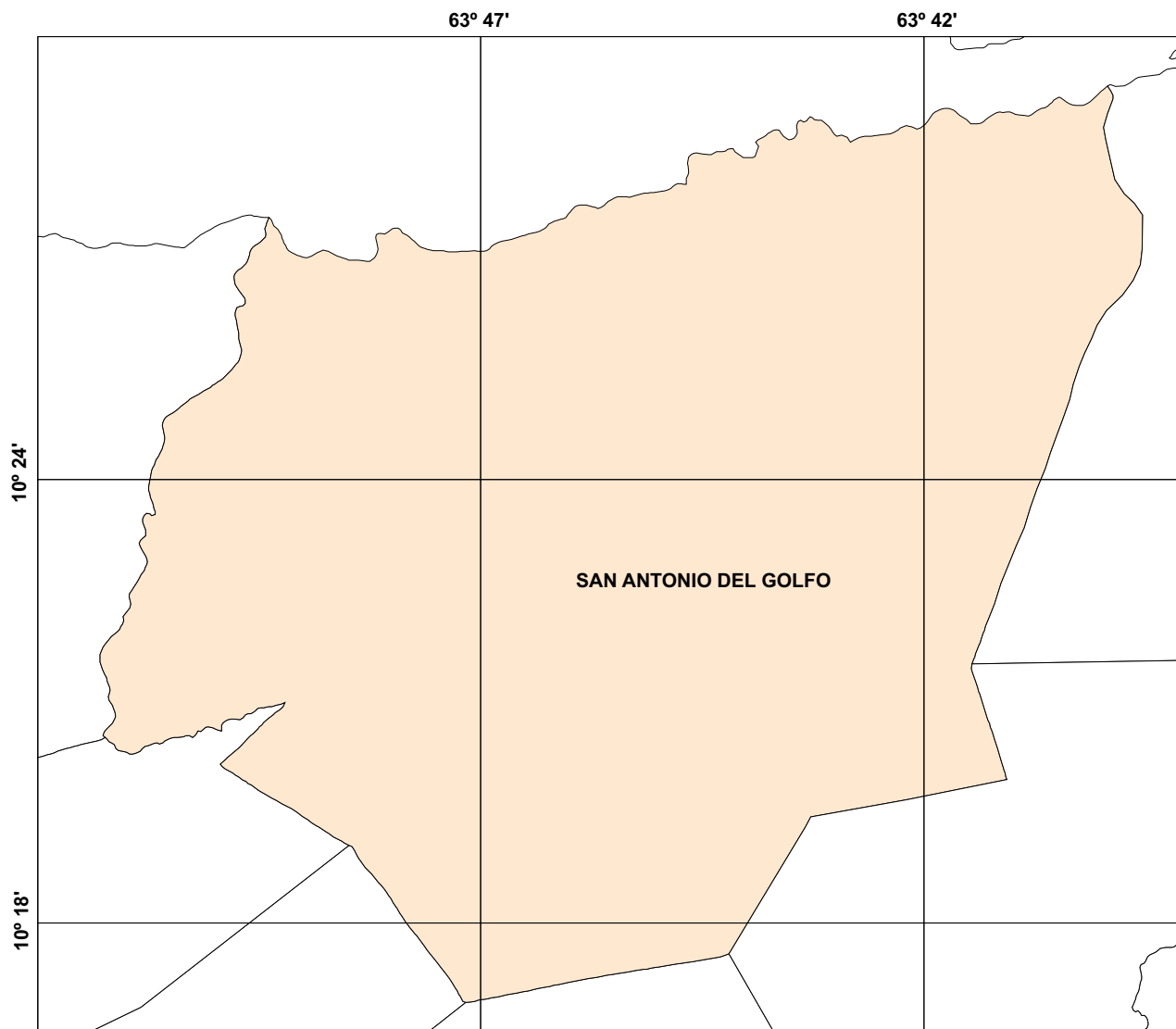
Mapas Temáticos de Circunscripciones Electorales

Concejalas o Concejales



PODER ELECTORAL
Junta Nacional Electoral
Oficina Nacional de
Infraestructura Electoral

Estado Sucre - Municipio Mejía



Circunscripciones Electorales



Fuente Temática: CNE, 2021

Dirección de Geografía y
Cartografía Electoral

Base Cartográfica: I.G.V.S.B
Mapa Político de Venezuela
2005, Escala 1: 2.000.000
Datum: WGS 84

Escala 1: 75.000

S

E

O



PODER ELECTORAL

JUNTA NACIONAL ELECTORAL

OFICINA NACIONAL DE INFRAESTRUCTURA ELECTORAL

**ELECCIONES REGIONALES Y MUNICIPALES
21 DE NOVIEMBRE 2021
CARGOS A ELEGIR y CIRCUNSCRIPCIONES ELECTORALES
CIRCUNSCRIPCIONES ELECTORALES
CONCEJALAS y CONCEJALES
ESTADO SUCRE
MUNICIPIO MONTES**

Total Concejalas o Concejales a Elegir = 7
Concejales o Concejales Nominales a Elegir = 3
Concejales o Concejales Representación Indígena a Elegir = 0
Concejales o Concejales Listas a Elegir = 4
Población General INE (al 30/11/2021) = 69.696
Índice Poblacional = 23.232

N° Circunscripción	Código Geográfico	Parroquias	Promedio Concejalas o Concejales por Habitantes	Total Concejalas o Concejales a Elegir	Población General (INE) al 30/11/2021
1	17-07-01	CUMANACOA	1,38	1	32.139
					32.139
2	17-07-06	SAN LORENZO	1,03	1	7.892
	17-07-03	ARICAGUA			8.901
	17-07-04	COCOLLAR			7.145
					23.938
3	17-07-02	ARENAS	0,59	1	6.332
	17-07-05	SAN FERNANDO			7.287
					13.619
Total			3	3	69.696

Elaborado por: Oficina Nacional de Infraestructura Electoral. Dirección de Geografía y Cartografía Electoral.

Estimación de Población General al 30/11/2021. Instituto Nacional de Estadística (I.N.E)

Conformación de las Circunscripciones Electorales. Artículo 19. Ley Orgánica de Procesos Electorales.

N

Elecciones Regionales y Municipales 21 de Noviembre 2021

Mapas Temáticos de Circunscripciones Electorales

Concejales o Concejales

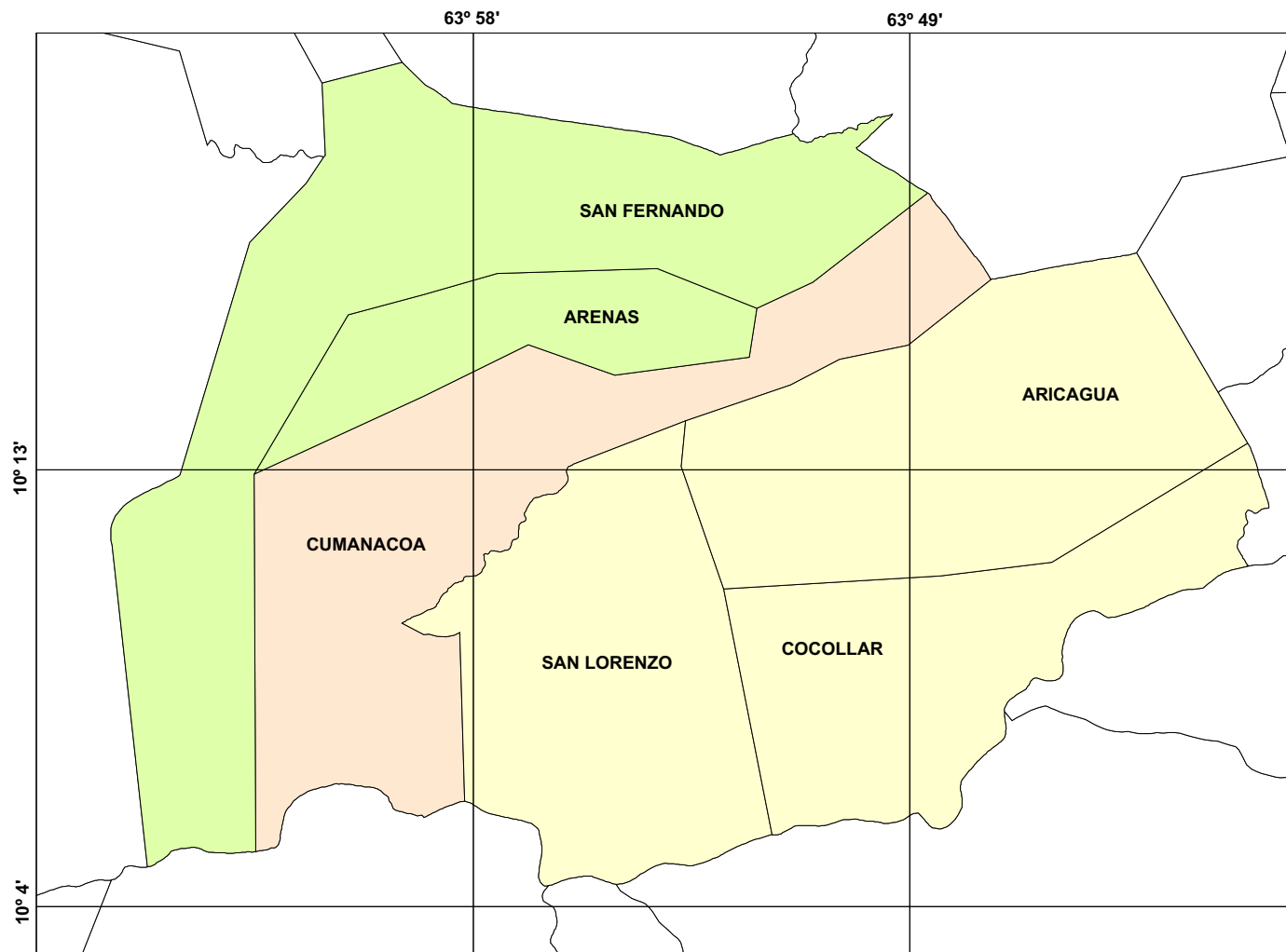


PODER ELECTORAL
Junta Nacional Electoral
Oficina Nacional de
Infraestructura Electoral

Estado Sucre - Municipio Montes

Circunscripciones Electorales

- 1
- 2
- 3



E

Fuente Temática: CNE, 2021

Dirección de Geografía y
Cartografía Electoral

Base Cartográfica: I.G.V.S.B
Mapa Político de Venezuela
2005, Escala 1: 2.000.000
Datum: WGS 84

Escala 1: 250.000

S



PODER ELECTORAL

JUNTA NACIONAL ELECTORAL

OFICINA NACIONAL DE INFRAESTRUCTURA ELECTORAL

**ELECCIONES REGIONALES Y MUNICIPALES
21 DE NOVIEMBRE 2021
CARGOS A ELEGIR y CIRCUNSCRIPCIONES ELECTORALES
CIRCUNSCRIPCIONES ELECTORALES
CONCEJALAS y CONCEJALES
ESTADO SUCRE
MUNICIPIO RIBERO**

Total Concejales o Concejales a Elegir =	7
Concejales o Concejales Nominales a Elegir =	2
Concejales o Concejales Representación Indígena a Elegir =	1
Concejales o Concejales Listas a Elegir =	4
Población General INE (al 30/11/2021) =	67.930
Índice Poblacional =	33.965

N° Circunscripción	Código Geográfico	Parroquias	Promedio Concejales o Concejales por Habitantes	Total Concejales o Concejales a Elegir	Población General (INE) al 30/11/2021
1	17-08-01	CARIACO	1,13	1	38.215
					38.215
2	17-08-02	CATUARO	0,87	1	12.440
	17-08-04	SANTA CRUZ			3.098
	17-08-05	SANTA MARÍA			8.181
	17-08-03	RENDÓN			5.996
					29.715
Total			2	2	67.930

Elaborado por: Oficina Nacional de Infraestructura Electoral. Dirección de Geografía y Cartografía Electoral.

Estimación de Población General al 30/11/2021. Instituto Nacional de Estadística (I.N.E)

Conformación de las Circunscripciones Electorales. Artículo 19. Ley Orgánica de Procesos Electorales.

Artículo 7 del Reglamento General de la Ley Orgánica de Procesos Electorales. "El número de representantes a los cargos a la representación indígena se sustraerá del número de cargos nominales determinado para cada Consejo Legislativo y Concejo Municipal en la circunscripción respectiva."

N

Elecciones Regionales y Municipales 21 de Noviembre 2021

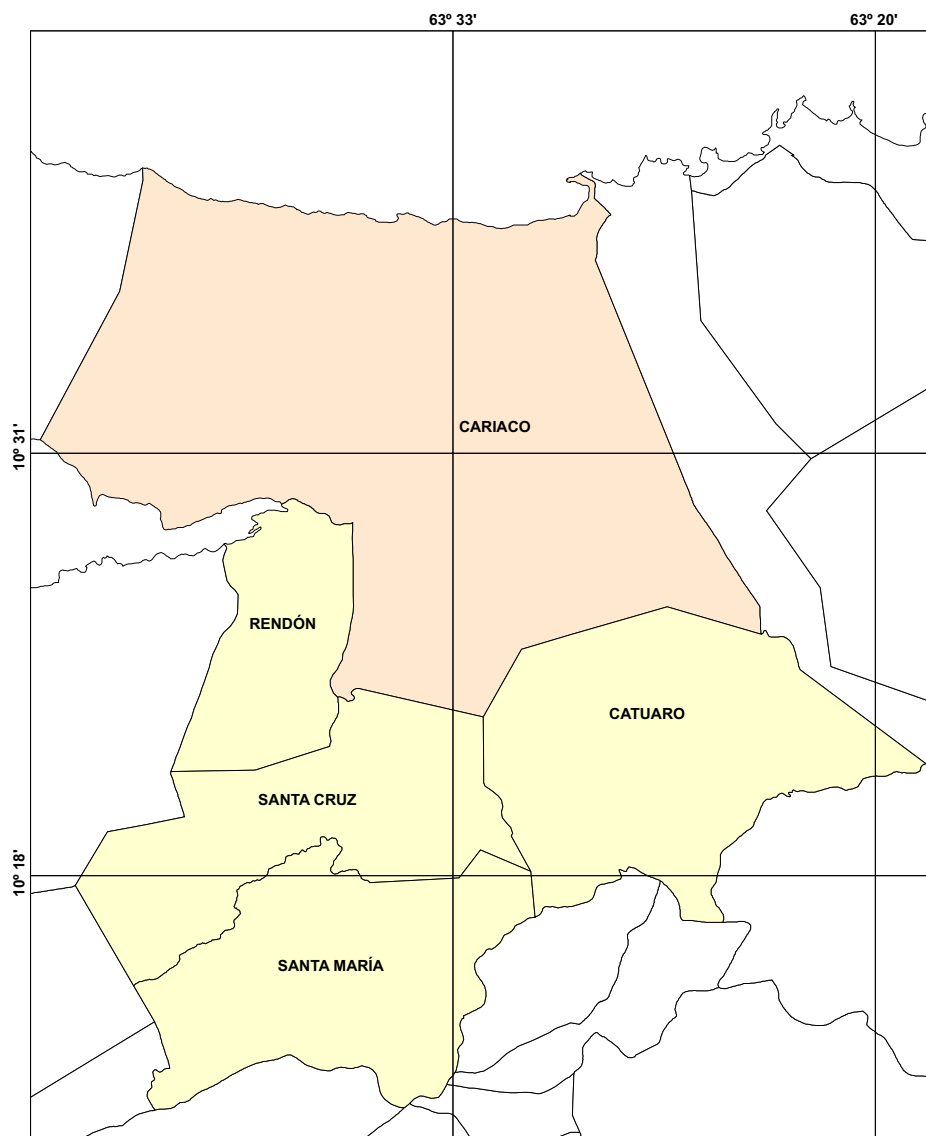
Mapas Temáticos de Circunscripciones Electorales

Concejales o Concejales



PODER ELECTORAL
Junta Nacional Electoral
Oficina Nacional de
Infraestructura Electoral

Estado Sucre - Municipio Ribero



Circunscripciones Electorales

- 1
- 2

Fuente Temática: CNE, 2021

Dirección de Geografía y
Cartografía Electoral

Base Cartográfica: I.G.V.S.B
Mapa Político de Venezuela
2005, Escala 1: 2.000.000
Datum: WGS 84

Escala 1: 300.000

S

E



PODER ELECTORAL

JUNTA NACIONAL ELECTORAL

OFICINA NACIONAL DE INFRAESTRUCTURA ELECTORAL

**ELECCIONES REGIONALES Y MUNICIPALES
21 DE NOVIEMBRE 2021
CARGOS A ELEGIR y CIRCUNSCRIPCIONES ELECTORALES
CIRCUNSCRIPCIONES ELECTORALES
CONCEJALAS y CONCEJALES
ESTADO SUCRE
MUNICIPIO SUCRE**

Total Concejalas o Concejales a Elegir =	11
Concejales o Concejales Nominales a Elegir =	3
Concejales o Concejales Representación Indígena a Elegir =	1
Concejales o Concejales Listas a Elegir =	7
Población General INE (al 30/11/2021) =	451.794
Índice Poblacional =	150.598

N° Circunscripción	Código Geográfico	Parroquias	Promedio Concejalas o Concejales por Habitantes	Total Concejalas o Concejales a Elegir	Población General (INE) al 30/11/2021
1	17-09-01	ALTAGRACIA	1,91	2	190.379
	17-09-02	AYACUCHO			46.223
	17-09-07	RAÚL LEONI			20.580
	17-09-05	SAN JUAN			18.467
	17-09-06	GRAN MARISCAL			11.265
					286.914
2	17-09-03	SANTA INÉS	1,09	1	83.145
	17-09-04	VALENTÍN VALIENTE			81.735
					164.880
Total			3	3	451.794

Elaborado por: Oficina Nacional de Infraestructura Electoral. Dirección de Geografía y Cartografía Electoral.

Estimación de Población General al 30/11/2021. Instituto Nacional de Estadística (I.N.E)

Conformación de las Circunscripciones Electorales. Artículo 19. Ley Orgánica de Procesos Electorales.

Artículo 7 del Reglamento General de la Ley Orgánica de Procesos Electorales. "El número de representantes a los cargos a la representación indígena se sustraerá del número de cargos nominales determinado para cada Consejo Legislativo y Concejo Municipal en la circunscripción respectiva."

N

Elecciones Regionales y Municipales 21 de Noviembre 2021

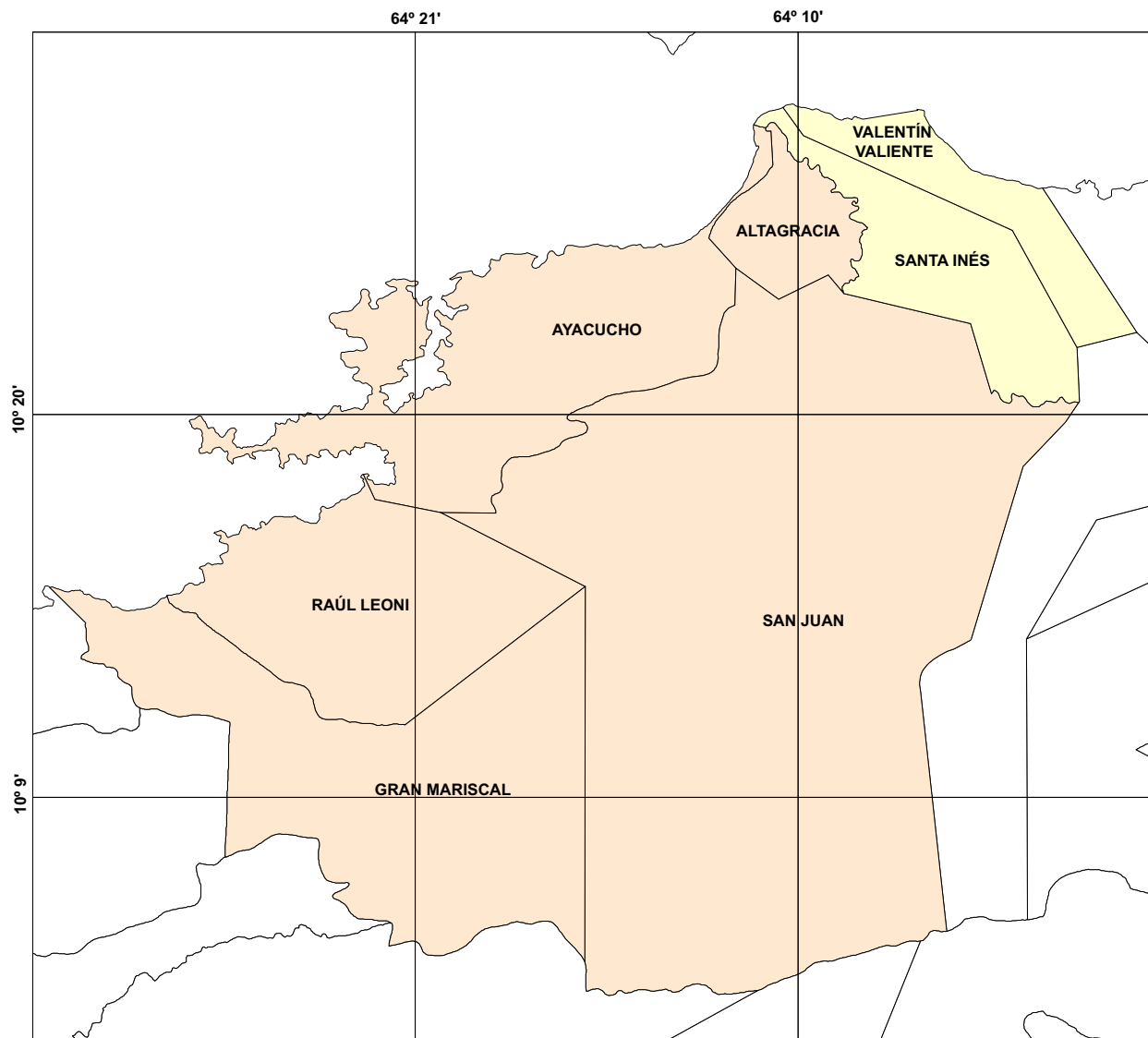
Mapas Temáticos de Circunscripciones Electorales

Concejales o Concejales



PODER ELECTORAL
Junta Nacional Electoral
Oficina Nacional de
Infraestructura Electoral

Estado Sucre - Municipio Sucre



E

Circunscripciones Electorales

- 1
- 2

Fuente Temática: CNE, 2021

Dirección de Geografía y
Cartografía Electoral

Base Cartográfica: I.G.V.S.B
Mapa Político de Venezuela
2005, Escala 1: 2.000.000
Datum: WGS 84

Escala 1: 75.000

S



PODER ELECTORAL

JUNTA NACIONAL ELECTORAL

OFICINA NACIONAL DE INFRAESTRUCTURA ELECTORAL

**ELECCIONES REGIONALES Y MUNICIPALES
21 DE NOVIEMBRE 2021
CARGOS A ELEGIR y CIRCUNSCRIPCIONES ELECTORALES
CIRCUNSCRIPCIONES ELECTORALES
CONCEJALAS y CONCEJALES
ESTADO SUCRE
MUNICIPIO VALDÉZ**

Total Concejals o Concejales a Elegir = 7
Concejals o Concejales Nominales a Elegir = 3
Concejals o Concejales Representación Indígena a Elegir = 0
Concejals o Concejales Listas a Elegir = 4
Población General INE (al 30/11/2021) = 50.862
Índice Poblacional = 16.954

N° Circunscripción	Código Geográfico	Parroquias	Promedio Concejals o Concejales por Habitantes	Total Concejals o Concejales a Elegir	Población General (INE) al 30/11/2021
1	17-10-01	GÜIRIA	3,00	3	41.407
	17-10-03	PUNTA DE PIEDRA			4.618
	17-10-04	BIDEAU			3.066
	17-10-02	CRISTÓBAL COLÓN			1.771
Total					50.862
			3	3	50.862

Elaborado por: Oficina Nacional de Infraestructura Electoral. Dirección de Geografía y Cartografía Electoral.

Estimación de Población General al 30/11/2021. Instituto Nacional de Estadística (I.N.E)

Conformación de las Circunscripciones Electorales. Artículo 19. Ley Orgánica de Procesos Electorales.

N

Elecciones Regionales y Municipales 21 de Noviembre 2021

Mapas Temáticos de Circunscripciones Electorales

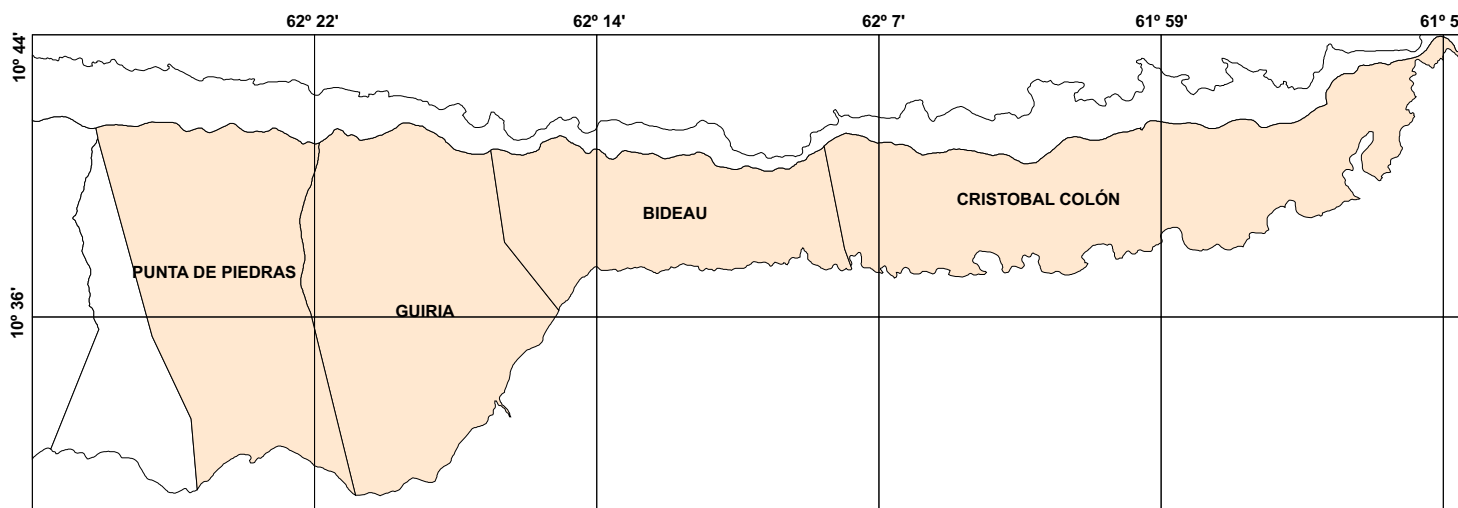
Concejales o Concejales



PODER ELECTORAL
Junta Nacional Electoral
Oficina Nacional de
Infraestructura Electoral

Estado Sucre - Municipio Valdéz

Circunscripciones Electorales



E

Fuente Temática: CNE, 2021

Dirección de Geografía y
Cartografía Electoral

Base Cartográfica: I.G.V.S.B
Mapa Político de Venezuela
2005, Escala 1: 2.000.000
Datum: WGS 84

Escala 1: 75.000

S



PODER ELECTORAL

JUNTA NACIONAL ELECTORAL

OFICINA NACIONAL DE INFRAESTRUCTURA ELECTORAL

**ELECCIONES REGIONALES Y MUNICIPALES
21 DE NOVIEMBRE 2021
CARGOS A ELEGIR y CIRCUNSCRIPCIONES ELECTORALES
CIRCUNSCRIPCIONES ELECTORALES
CONCEJALAS y CONCEJALES
ESTADO SUCRE
MUNICIPIO ANDRÉS ELOY BLANCO**

Total Concejales o Concejales a Elegir = 7
Concejales o Concejales Nominales a Elegir = 3
Concejales o Concejales Representación Indígena a Elegir = 0
Concejales o Concejales Listas a Elegir = 4
Población General INE (al 30/11/2021) = 30.981
Índice Poblacional = 10.327

N° Circunscripción	Código Geográfico	Parroquias	Promedio Concejales o Concejales por Habitantes	Total Concejales o Concejales a Elegir	Población General (INE) al 30/11/2021
1	17-11-01	MARIÑO	1,90	2	19.660
					19.660
2	17-11-02	RÓMULO GALLEGOS	1,10	1	11.321
					11.321
Total			3	3	30.981

Elaborado por: Oficina Nacional de Infraestructura Electoral. Dirección de Geografía y Cartografía Electoral.

Estimación de Población General al 30/11/2021. Instituto Nacional de Estadística (I.N.E)

Conformación de las Circunscripciones Electorales. Artículo 19. Ley Orgánica de Procesos Electorales.

N

Elecciones Regionales y Municipales 21 de Noviembre 2021

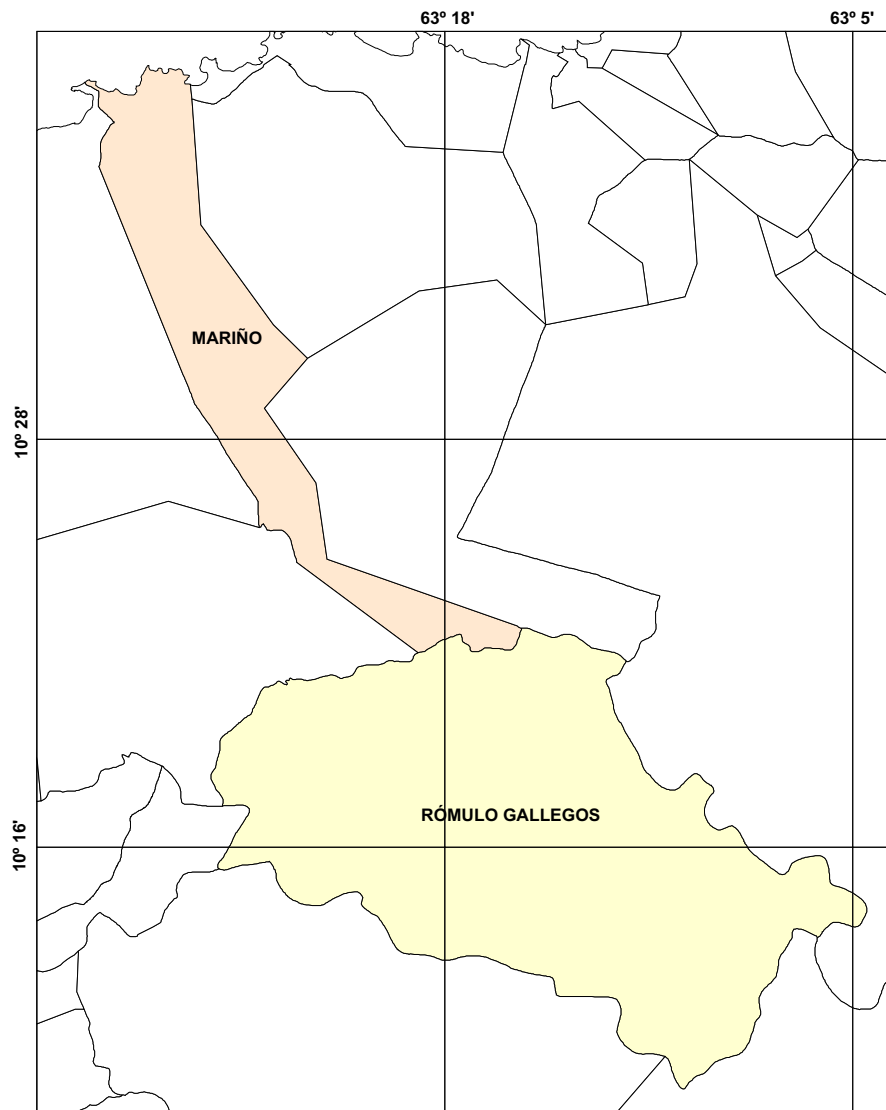
Mapas Temáticos de Circunscripciones Electorales

Concejales o Concejales



PODER ELECTORAL
Junta Nacional Electoral
Oficina Nacional de
Infraestructura Electoral

Estado Sucre - Municipio Andrés Eloy Blanco



Circunscripciones Electorales

- 1
- 2

Fuente Temática: CNE, 2021

Dirección de Geografía y
Cartografía Electoral

Base Cartográfica: I.G.V.S.B
Mapa Político de Venezuela
2005, Escala 1: 2.000.000
Datum: WGS 84

Escala 1: 350.000

S

E



PODER ELECTORAL

JUNTA NACIONAL ELECTORAL

OFICINA NACIONAL DE INFRAESTRUCTURA ELECTORAL

**ELECCIONES REGIONALES Y MUNICIPALES
21 DE NOVIEMBRE 2021
CARGOS A ELEGIR y CIRCUNSCRIPCIONES ELECTORALES
CIRCUNSCRIPCIONES ELECTORALES
CONCEJALAS y CONCEJALES
ESTADO SUCRE
MUNICIPIO LIBERTADOR**

Total Concejalas o Concejales a Elegir = 5
Concejales o Concejales Nominales a Elegir = 2
Concejales o Concejales Representación Indígena a Elegir = 0
Concejales o Concejales Listas a Elegir = 3
Población General INE (al 30/11/2021) = 12.713
Índice Poblacional = 6.357

N° Circunscripción	Código Geográfico	Parroquias	Promedio Concejalas o Concejales por Habitantes	Total Concejalas o Concejales a Elegir	Población General (INE) al 30/11/2021
1	17-12-01	TUNAPUY	2,00	2	11.023
	17-12-02	CAMPO ELÍAS			1.690
Total			2	2	12.713

Elaborado por: Oficina Nacional de Infraestructura Electoral. Dirección de Geografía y Cartografía Electoral.

Estimación de Población General al 30/11/2021. Instituto Nacional de Estadística (I.N.E)

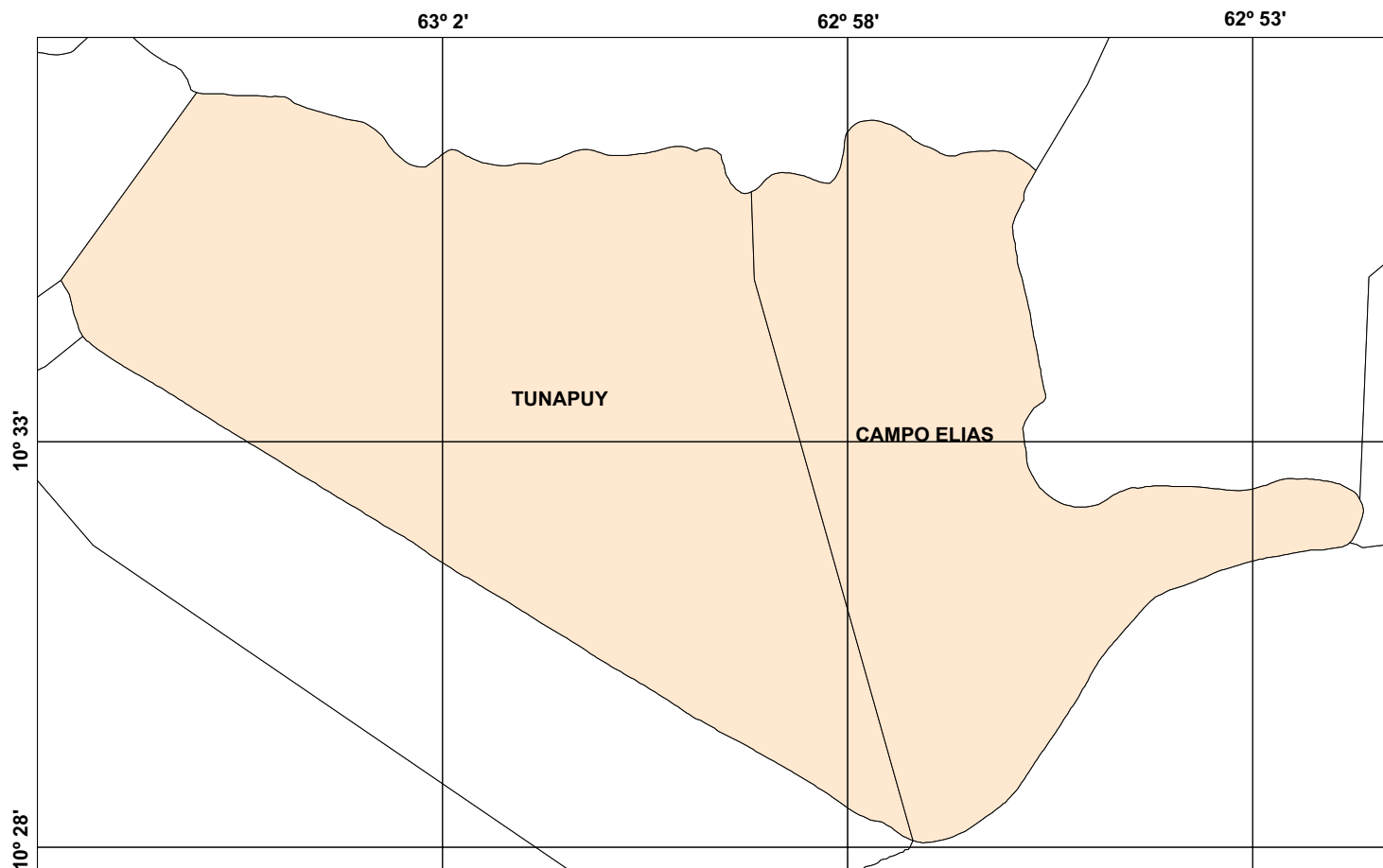
Conformación de las Circunscripciones Electorales. Artículo 19. Ley Orgánica de Procesos Electorales.

Elecciones Regionales y Municipales 21 de Noviembre 2021

Mapas Temáticos de Circunscripciones Electorales

Concejales o Concejales

Estado Sucre - Municipio Libertador



PODER ELECTORAL
Junta Nacional Electoral
Oficina Nacional de
Infraestructura Electoral

Circunscripciones Electorales



1

Fuente Temática: CNE, 2021

Dirección de Geografía y
Cartografía Electoral

Base Cartográfica: I.G.V.S.B
Mapa Político de Venezuela
2005, Escala 1: 2.000.000
Datum: WGS 84

Escala 1: 100.000



PODER ELECTORAL

JUNTA NACIONAL ELECTORAL

OFICINA NACIONAL DE INFRAESTRUCTURA ELECTORAL

**ELECCIONES REGIONALES Y MUNICIPALES
21 DE NOVIEMBRE 2021
CARGOS A ELEGIR y CIRCUNSCRIPCIONES ELECTORALES
CIRCUNSCRIPCIONES ELECTORALES
CONCEJALAS y CONCEJALES
ESTADO SUCRE
MUNICIPIO ANDRÉS MATA**

Total Concejalas o Concejales a Elegir =	7
Concejalas o Concejales Nominales a Elegir =	3
Concejalas o Concejales Representación Indígena a Elegir =	0
Concejalas o Concejales Listas a Elegir =	4
Población General INE (al 30/11/2021) =	24.818
Índice Poblacional =	8.273

N° Circunscripción	Código Geográfico	Parroquias	Promedio Concejalas o Concejales por Habitantes	Total Concejalas o Concejales a Elegir	Población General (INE) al 30/11/2021
1	17-13-01	SAN JOSÉ DE AEROCUAR	1,74	2	14.409
					14.409
2	17-13-02	TAVERA ACOSTA	1,26	1	10.409
					10.409
Total			3	3	24.818

Elaborado por: Oficina Nacional de Infraestructura Electoral. Dirección de Geografía y Cartografía Electoral.

Estimación de Población General al 30/11/2021. Instituto Nacional de Estadística (I.N.E)

Conformación de las Circunscripciones Electorales. Artículo 19. Ley Orgánica de Procesos Electorales.

N

Elecciones Regionales y Municipales 21 de Noviembre 2021

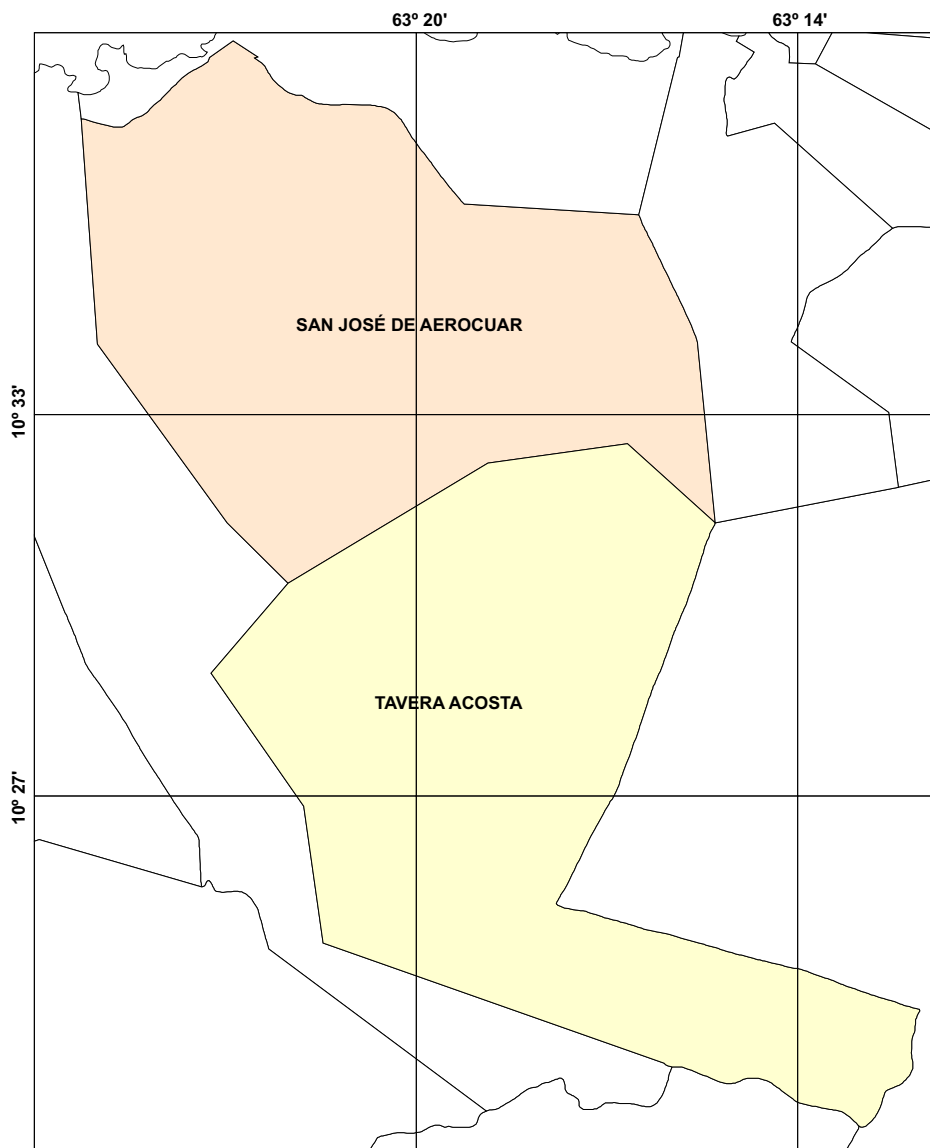
Mapas Temáticos de Circunscripciones Electorales

Concejales o Concejales



PODER ELECTORAL
Junta Nacional Electoral
Oficina Nacional de
Infraestructura Electoral

Estado Sucre - Municipio Andrés Mata



Circunscripciones Electorales

- 1
- 2

Fuente Temática: CNE, 2021

Dirección de Geografía y
Cartografía Electoral

Base Cartográfica: I.G.V.S.B
Mapa Político de Venezuela
2005, Escala 1: 2.000.000
Datum: WGS 84

Escala 1: 200.000

S

E



PODER ELECTORAL

JUNTA NACIONAL ELECTORAL

OFICINA NACIONAL DE INFRAESTRUCTURA ELECTORAL

**ELECCIONES REGIONALES Y MUNICIPALES
21 DE NOVIEMBRE 2021
CARGOS A ELEGIR y CIRCUNSCRIPCIONES ELECTORALES
CIRCUNSCRIPCIONES ELECTORALES
CONCEJALAS y CONCEJALES
ESTADO SUCRE
MUNICIPIO BOLÍVAR**

Total Concejalas o Concejales a Elegir = 7
Concejales o Concejales Nominales a Elegir = 3
Concejales o Concejales Representación Indígena a Elegir = 0
Concejales o Concejales Listas a Elegir = 4
Población General INE (al 30/11/2021) = 27.594
Índice Poblacional = 9.198

N° Circunscripción	Código Geográfico	Parroquias	Promedio Concejalas o Concejales por Habitantes	Total Concejalas o Concejales a Elegir	Población General (INE) al 30/11/2021
1	17-14-01	C.M. MARIGÜITAR	3,00	3	27.594
					27.594
		Total	3	3	27.594

Elaborado por: Oficina Nacional de Infraestructura Electoral. Dirección de Geografía y Cartografía Electoral.

Estimación de Población General al 30/11/2021. Instituto Nacional de Estadística (I.N.E)

Conformación de las Circunscripciones Electorales. Artículo 19. Ley Orgánica de Procesos Electorales.

N

Elecciones Regionales y Municipales 21 de Noviembre 2021

Mapas Temáticos de Circunscripciones Electorales

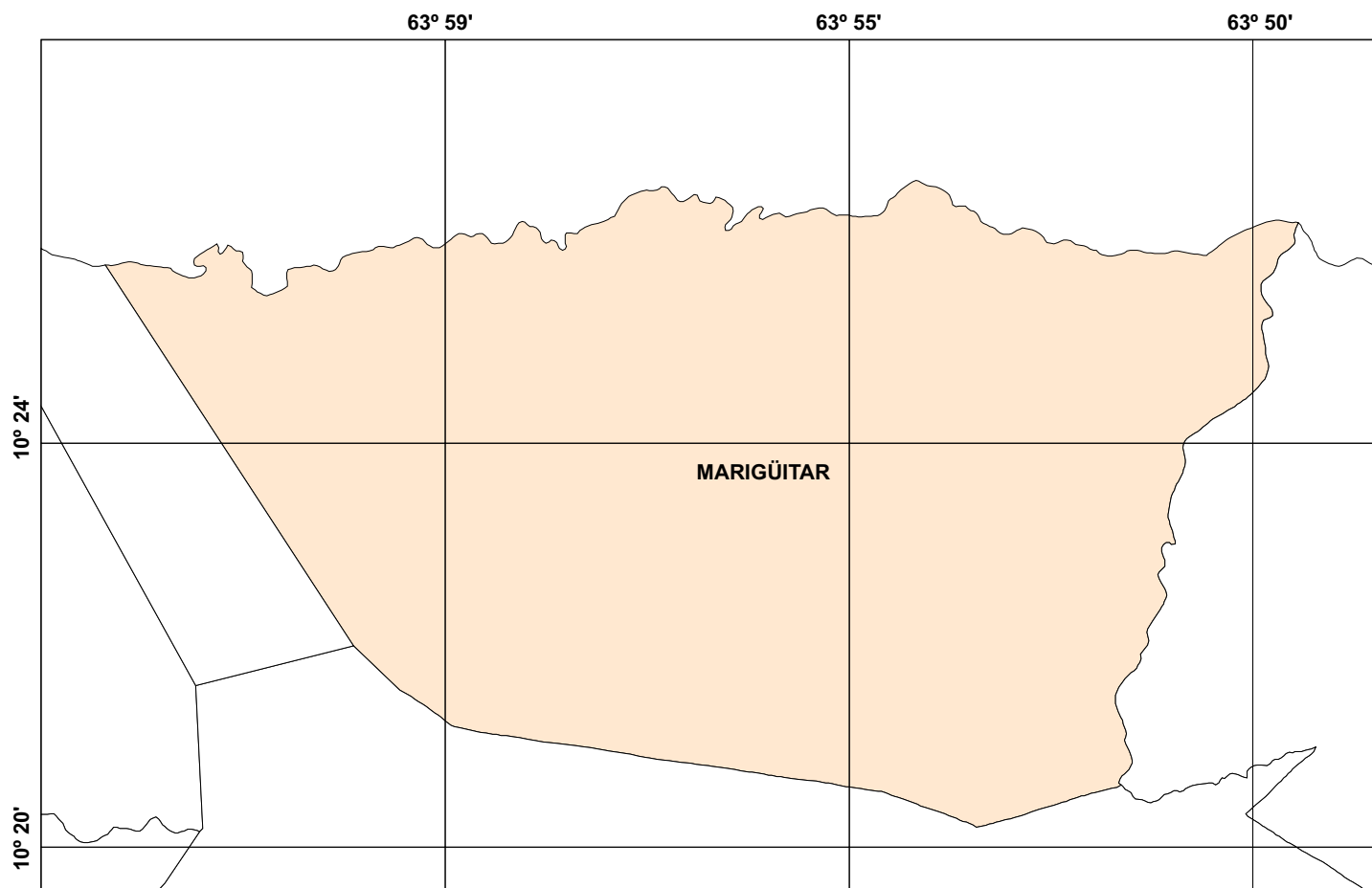
Concejales o Concejales



PODER ELECTORAL
Junta Nacional Electoral
Oficina Nacional de
Infraestructura Electoral

Estado Sucre - Municipio Bolívar

Circunscripciones Electorales



E

Fuente Temática: CNE, 2021

Dirección de Geografía y
Cartografía Electoral

Base Cartográfica: I.G.V.S.B
Mapa Político de Venezuela
2005, Escala 1: 2.000.000
Datum: WGS 84

Escala 1: 150.000

S



PODER ELECTORAL

JUNTA NACIONAL ELECTORAL

OFICINA NACIONAL DE INFRAESTRUCTURA ELECTORAL

**ELECCIONES REGIONALES Y MUNICIPALES
21 DE NOVIEMBRE 2021
CARGOS A ELEGIR y CIRCUNSCRIPCIONES ELECTORALES
CIRCUNSCRIPCIONES ELECTORALES
CONCEJALAS y CONCEJALES
ESTADO SUCRE
MUNICIPIO CRUZ SALMERÓN ACOSTA**

Total Concejals o Concejales a Elegir = 7
Concejals o Concejales Nominales a Elegir = 3
Concejals o Concejales Representación Indígena a Elegir = 0
Concejals o Concejales Listas a Elegir = 4
Población General INE (al 30/11/2021) = 44.811
Índice Poblacional = 14.937

N° Circunscripción	Código Geográfico	Parroquias	Promedio Concejals o Concejales por Habitantes	Total Concejals o Concejales a Elegir	Población General (INE) al 30/11/2021
1	17-15-01	ARAYA	1,77	2	26.395
					26.395
2	17-15-03	CHACOPATA	1,23	1	9.746
	17-15-02	MANICUARE			8.670
Total			3	3	44.811

Elaborado por: Oficina Nacional de Infraestructura Electoral. Dirección de Geografía y Cartografía Electoral.

Estimación de Población General al 30/11/2021. Instituto Nacional de Estadística (I.N.E)

Conformación de las Circunscripciones Electorales. Artículo 19. Ley Orgánica de Procesos Electorales.

N

Elecciones Regionales y Municipales 21 de Noviembre 2021

Mapas Temáticos de Circunscripciones Electorales

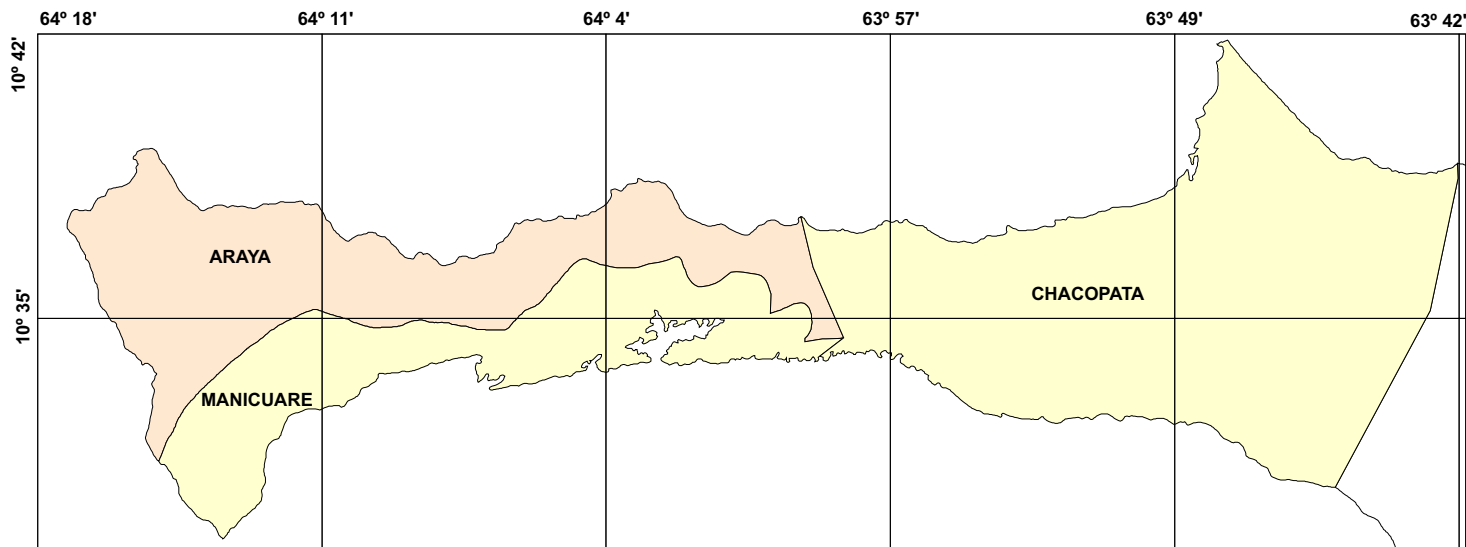

Concejalas o Concejales



PODER ELECTORAL
Junta Nacional Electoral
Oficina Nacional de
Infraestructura Electoral

Estado Sucre - Municipio Cruz Salmerón Acosta

Circunscripciones Electorales



Fuente Temática: CNE, 2021

Dirección de Geografía y
Cartografía Electoral

Base Cartográfica: I.G.V.S.B
Mapa Político de Venezuela
2005, Escala 1: 2.000.000
Datum: WGS 84

Escala 1: 300.000

S