



PODER ELECTORAL

JUNTA NACIONAL ELECTORAL

OFICINA NACIONAL DE INFRAESTRUCTURA ELECTORAL

**ELECCIONES REGIONALES Y MUNICIPALES
21 DE NOVIEMBRE 2021
CARGOS A ELEGIR y CIRCUNSCRIPCIONES ELECTORALES
CIRCUNSCRIPCIONES ELECTORALES
CONCEJALAS y CONCEJALES
ESTADO LARA
MUNICIPIO CRESPO**

Total Concejales o Concejales a Elegir =	7
Concejales o Concejales Nominales a Elegir =	3
Concejales o Concejales Representación Indígena a Elegir =	0
Concejales o Concejales Listas a Elegir =	4
Población General INE (al 30/11/2021) =	58.960
Índice Poblacional =	19.653

N° Circunscripción	Código Geográfico	Parroquias	Promedio Concejales o Concejales por Habitantes	Total Concejales o Concejales a Elegir	Población General (INE) al 30/11/2021
1	11-01-01	FREITEZ	1,98	2	38.849
					38.849
2	11-01-02	JOSÉ MARÍA BLANCO	1,02	1	20.111
					20.111
Total			3	3	58.960

Elaborado por: Oficina Nacional de Infraestructura Electoral. Dirección de Geografía y Cartografía Electoral.

Estimación de Población General al 30/11/2021. Instituto Nacional de Estadística (I.N.E)

Conformación de las Circunscripciones Electorales. Artículo 19. Ley Orgánica de Procesos Electorales.

Elecciones Regionales y Municipales 21 de Noviembre 2021

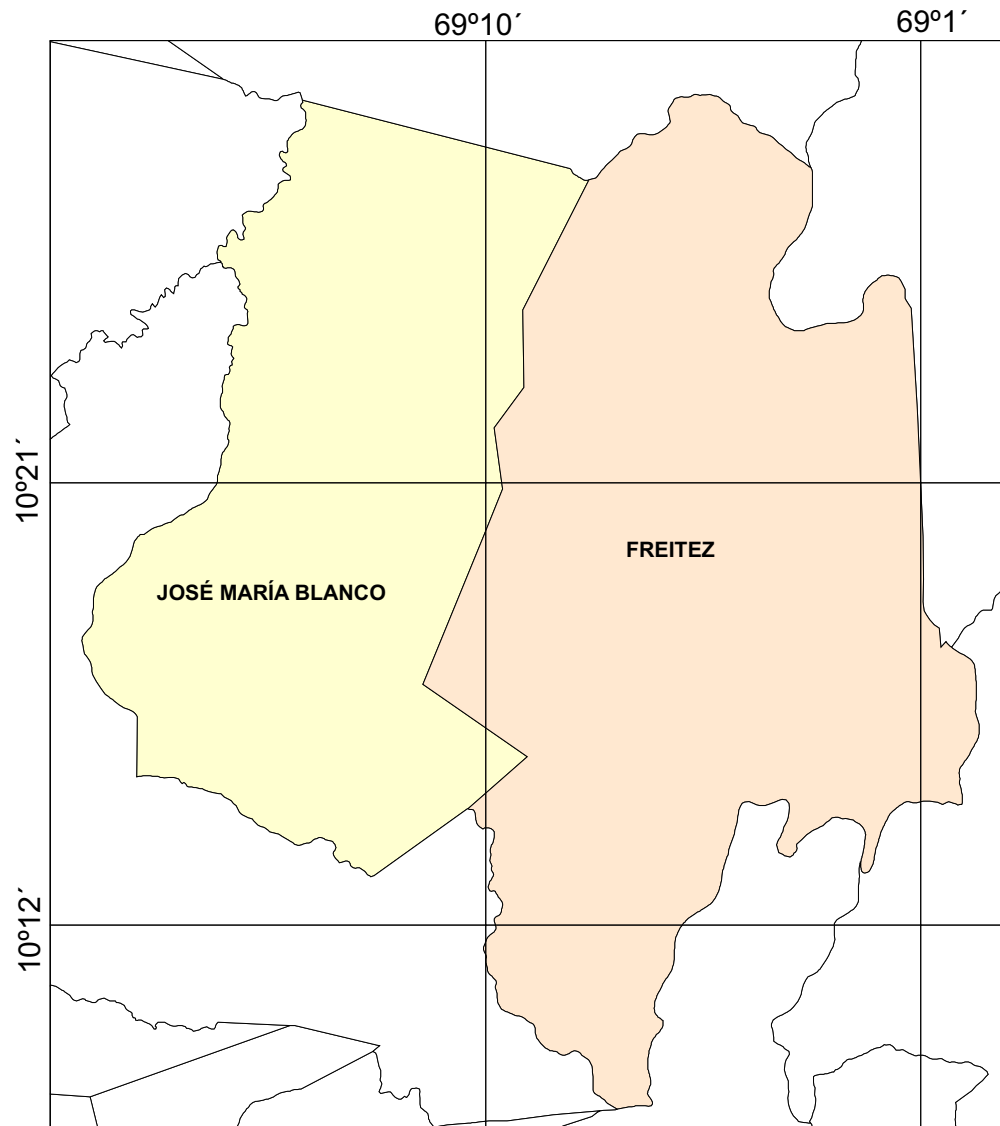
Mapas Temáticos de Circunscripciones Electorales

Concejales o Concejales



PODER ELECTORAL
Junta Nacional Electoral
Oficina Nacional de
Infraestructura Electoral

Estado Lara - Municipio Crespo



Circunscripciones Electorales

- 1
- 2

Fuente Temática: CNE, 2021

Dirección de Geografía y
Cartografía Electoral

Base Cartográfica: I.G.V.S.B
Mapa Político de Venezuela
2005, Escala 1: 2.000.000
Datum: WGS 84

Escala 1: 250.000



PODER ELECTORAL

JUNTA NACIONAL ELECTORAL

OFICINA NACIONAL DE INFRAESTRUCTURA ELECTORAL

**ELECCIONES REGIONALES Y MUNICIPALES
21 DE NOVIEMBRE 2021
CARGOS A ELEGIR y CIRCUNSCRIPCIONES ELECTORALES**

CIRCUNSCRIPCIONES ELECTORALES

CONCEJALAS y CONCEJALES

ESTADO LARA

MUNICIPIO IRIBARREN

Total Concejalas o Concejales a Elegir = **13**
Concejales o Concejales Nominales a Elegir = **5**
Concejales o Concejales Representación Indígena a Elegir = **0**
Concejales o Concejales Listas a Elegir = **8**
Población General INE (al 30/11/2021) = **1.225.542**
Índice Poblacional = **245.108**

N° Circunscripción	Código Geográfico	Parroquias	Promedio Concejalas o Concejales por Habitantes	Total Concejalas o Concejales a Elegir	Población General (INE) al 30/11/2021
1	11-02-07	GUERRERA ANA SOTO	2,07	2	455.852
	11-02-10	JUAREZ			17.066
	11-02-09	BUENA VISTA			8.058
	11-02-08	AGUEDO FELIPE ALVARADO			27.316
					508.292
2	11-02-01	CATEDRAL	0,99	1	148.396
	11-02-03	SANTA ROSA			94.679
					243.075
3	11-02-04	UNIÓN	1,93	2	173.754
	11-02-05	EL CUJÍ			64.640
	11-02-06	TAMACA			100.473
	11-02-02	LA CONCEPCIÓN			135.308
					474.175
Total			5	5	1.225.542

Elaborado por: Oficina Nacional de Infraestructura Electoral. Dirección de Geografía y Cartografía Electoral.

Estimación de Población General al 30/11/2021. Instituto Nacional de Estadística (I.N.E)

Conformación de las Circunscripciones Electorales. Artículo 19. Ley Orgánica de Procesos Electorales.

Elecciones Regionales y Municipales 21 de Noviembre 2021

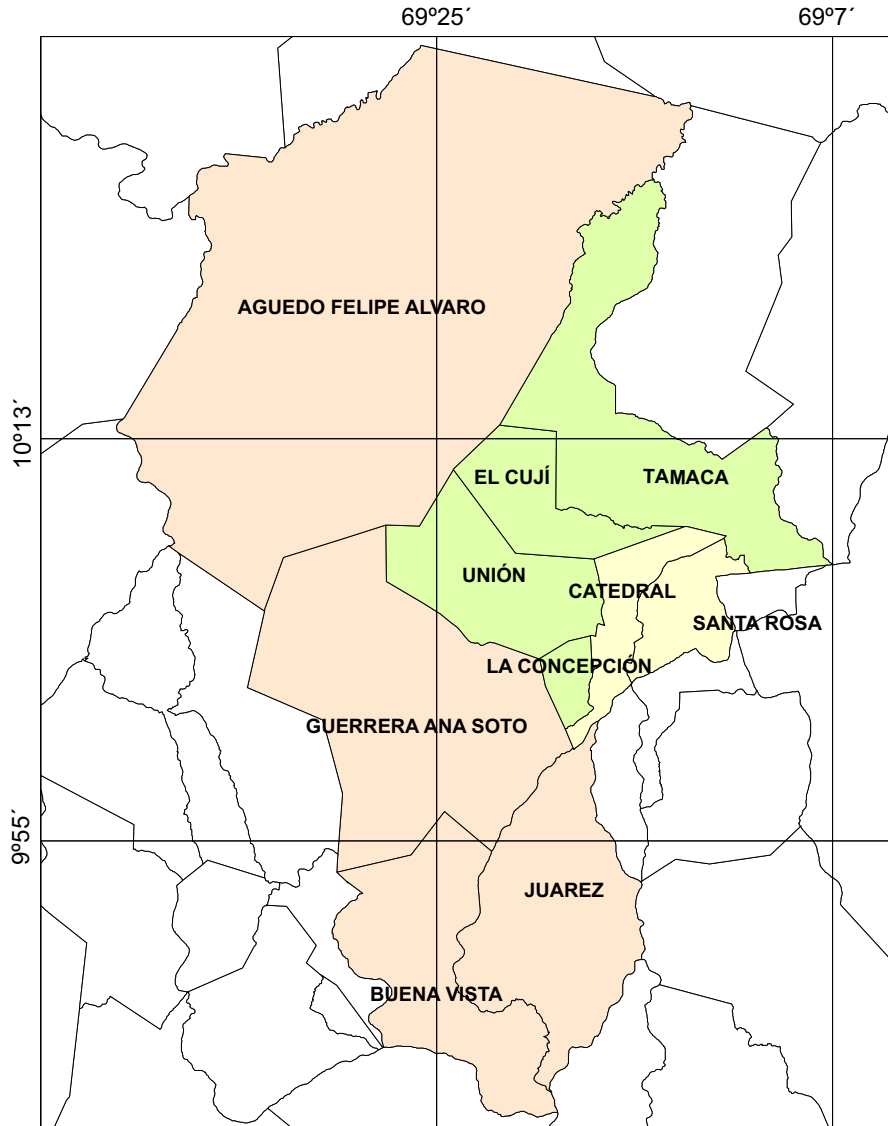
Mapas Temáticos de Circunscripciones Electorales

Concejalas o Concejales



PODER ELECTORAL
Junta Nacional Electoral
Oficina Nacional de
Infraestructura Electoral

Estado Lara - Municipio Iribarren



Circunscripciones Electorales

- 1
- 2
- 3

Fuente Temática: CNE, 2021

Dirección de Geografía y
Cartografía Electoral

Base Cartográfica: I.G.V.S.B
Mapa Político de Venezuela
2005, Escala 1: 2.000.000
Datum: WGS 84

Escala 1: 500.000



PODER ELECTORAL

JUNTA NACIONAL ELECTORAL
OFICINA NACIONAL DE INFRAESTRUCTURA ELECTORAL

**ELECCIONES REGIONALES Y MUNICIPALES
21 DE NOVIEMBRE 2021
CARGOS A ELEGIR y CIRCUNSCRIPCIONES ELECTORALES
CIRCUNSCRIPCIONES ELECTORALES
CONCEJALAS y CONCEJALES
ESTADO LARA
MUNICIPIO JIMÉNEZ**

Total Concejales o Concejales a Elegir = **9**
 Concejales o Concejales Nominales a Elegir = **4**
 Concejales o Concejales Representación Indígena a Elegir = **0**
 Concejales o Concejales Listas a Elegir = **5**
 Población General INE (al 30/11/2021) = **113.647**
 Índice Poblacional = **28.412**

N° Circunscripción	Código Geográfico	Parroquias	Promedio Concejales o Concejales por Habitantes	Total Concejales o Concejales a Elegir	Población General (INE) al 30/11/2021
1	11-03-01	JUAN BAUTISTA RODRIGUEZ	2,90	3	50.368
	11-03-07	JOSÉ BERNARDO DORANTE			13.127
	11-03-08	CORONEL MARIANO PERAZA			18.853
					82.348
2	11-03-02	DIEGO DE LOZADA	1,10	1	8.208
	11-03-04	CUARA			5.417
	11-03-03	SAN MIGUEL			3.992
	11-03-05	PARAÍSO DE SAN JOSÉ			1.203
	11-03-06	TINTORERO			12.479
					31.299
Total			4	4	113.647

Elaborado por: Oficina Nacional de Infraestructura Electoral. Dirección de Geografía y Cartografía Electoral.

Estimación de Población General al 30/11/2021. Instituto Nacional de Estadística (I.N.E)

Conformación de las Circunscripciones Electorales. Artículo 19. Ley Orgánica de Procesos Electorales.

Elecciones Regionales y Municipales 21 de Noviembre 2021

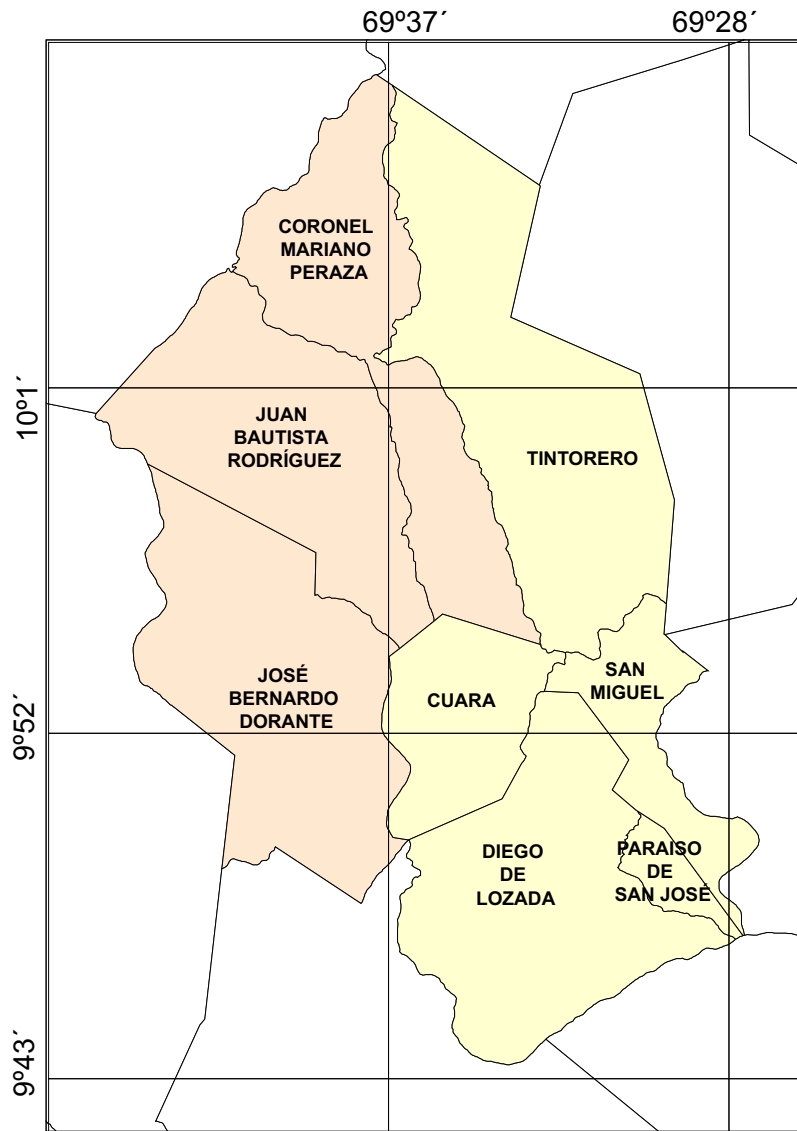
Mapas Temáticos de Circunscripciones Electorales

Concejalas o Concejales



PODER ELECTORAL
Junta Nacional Electoral
Oficina Nacional de
Infraestructura Electoral

Estado Lara - Municipio Jiménez



Circunscripciones Electorales

- 1
- 2

Fuente Temática: CNE, 2021

Dirección de Geografía y
Cartografía Electoral

Base Cartográfica: I.G.V.S.B
Mapa Político de Venezuela
2005, Escala 1: 2.000.000
Datum: WGS 84

Escala 1: 285.000



PODER ELECTORAL

JUNTA NACIONAL ELECTORAL
OFICINA NACIONAL DE INFRAESTRUCTURA ELECTORAL

**ELECCIONES REGIONALES Y MUNICIPALES
21 DE NOVIEMBRE 2021
CARGOS A ELEGIR y CIRCUNSCRIPCIONES ELECTORALES
CIRCUNSCRIPCIONES ELECTORALES
CONCEJALAS y CONCEJALES
ESTADO LARA
MUNICIPIO MORÁN**

Total Concejales o Concejales a Elegir = 9
Concejales o Concejales Nominales a Elegir = 4
Concejales o Concejales Representación Indígena a Elegir = 0
Concejales o Concejales Listas a Elegir = 5
Población General INE (al 30/11/2021) = 141.556
Índice Poblacional = 35.389

N° Circunscripción	Código Geográfico	Parroquias	Promedio Concejales o Concejales por Habitantes	Total Concejales o Concejales a Elegir	Población General (INE) al 30/11/2021
1	11-04-01	BOLÍVAR	2,10	2	74.424
					74.424
2	11-04-08	LA CANDELARIA	0,86	1	1.801
	11-04-04	HUMOCARO ALTO			10.187
	11-04-05	HUMOCARO BAJO			13.110
	11-04-06	MORÁN			5.401
					30.499
3	11-04-03	GUÁRICO	1,04	1	18.172
	11-04-02	ANZOÁTEGUI			6.255
	11-04-07	HILARIO LUNA Y LUNA			12.206
					36.633
Total			4	4	141.556

Elaborado por: Oficina Nacional de Infraestructura Electoral. Dirección de Geografía y Cartografía Electoral.

Estimación de Población General al 30/11/2021. Instituto Nacional de Estadística (I.N.E)

Conformación de las Circunscripciones Electorales. Artículo 19. Ley Orgánica de Procesos Electorales.

Elecciones Regionales y Municipales 21 de Noviembre 2021

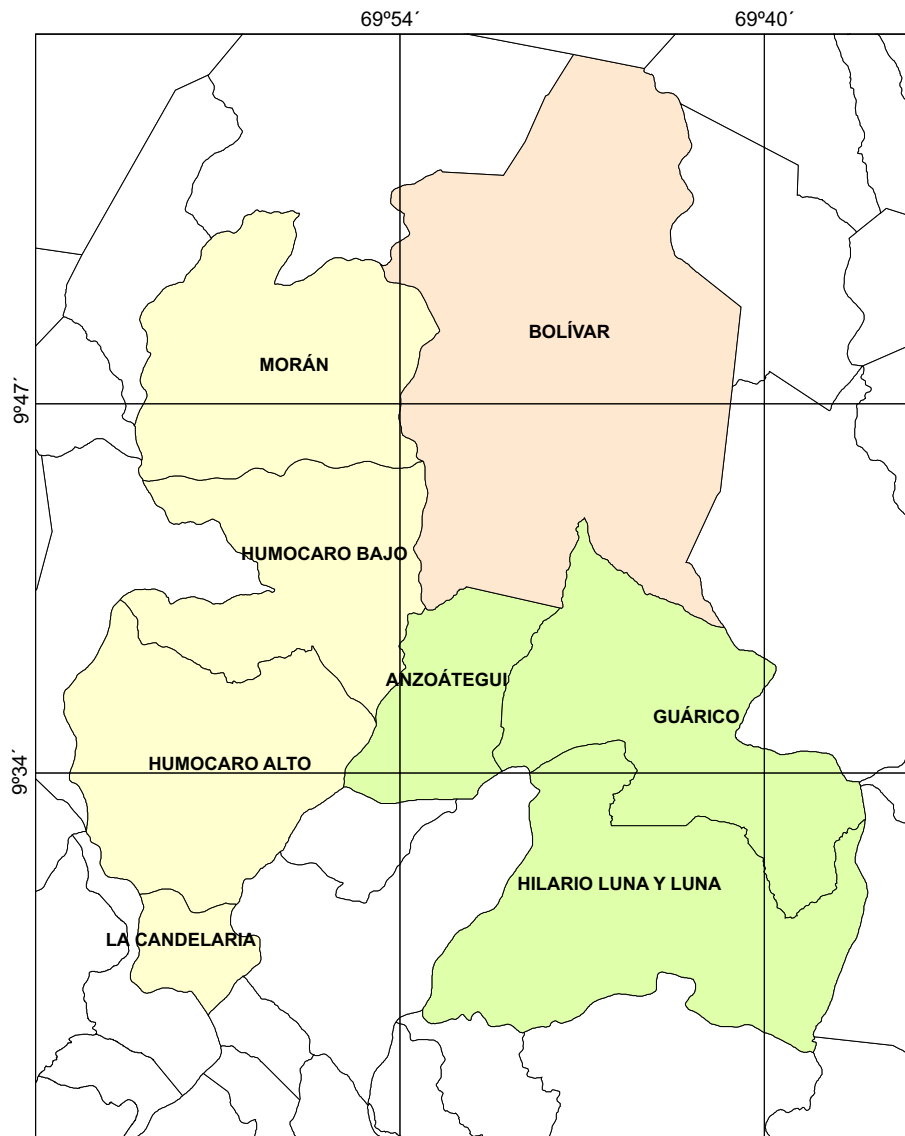
Mapas Temáticos de Circunscripciones Electorales

Concejales o Concejales



PODER ELECTORAL
Junta Nacional Electoral
Oficina Nacional de
Infraestructura Electoral

Estado Lara - Municipio Morán



Circunscripciones Electorales

- 1
- 2
- 3

Fuente Temática: CNE, 2021

Dirección de Geografía y
Cartografía Electoral

Base Cartográfica: I.G.V.S.B
Mapa Político de Venezuela
2005, Escala 1: 2.000.000
Datum: WGS 84

Escala 1: 400.000



PODER ELECTORAL

JUNTA NACIONAL ELECTORAL
OFICINA NACIONAL DE INFRAESTRUCTURA ELECTORAL

**ELECCIONES REGIONALES Y MUNICIPALES
21 DE NOVIEMBRE 2021
CARGOS A ELEGIR y CIRCUNSCRIPCIONES ELECTORALES
CIRCUNSCRIPCIONES ELECTORALES
CONCEJALAS y CONCEJALES
ESTADO LARA
MUNICIPIO PALAVECINO**

Total Concejalas o Concejales a Elegir = **9**
 Concejalas o Concejales Nominales a Elegir = **4**
 Concejalas o Concejales Representación Indígena a Elegir = **0**
 Concejalas o Concejales Listas a Elegir = **5**
 Población General INE (al 30/11/2021) = **207.494**
 Índice Poblacional = **51.874**

N° Circunscripción	Código Geográfico	Parroquias	Promedio Concejalas o Concejales por Habitantes	Total Concejalas o Concejales a Elegir	Población General (INE) al 30/11/2021
1	11-05-01	CABUDARE	2,08	2	86.610
	11-05-03	AGUA VIVA			21.115
					107.725
2	11-05-02	JOSÉ GREGORIO BASTIDAS	1,92	2	99.769
					99.769
Total			4	4	207.494

Elaborado por: Oficina Nacional de Infraestructura Electoral. Dirección de Geografía y Cartografía Electoral.

Estimación de Población General al 30/11/2021. Instituto Nacional de Estadística (I.N.E)

Conformación de las Circunscripciones Electorales. Artículo 19. Ley Orgánica de Procesos Electorales.

N

Elecciones Regionales y Municipales 21 de Noviembre 2021

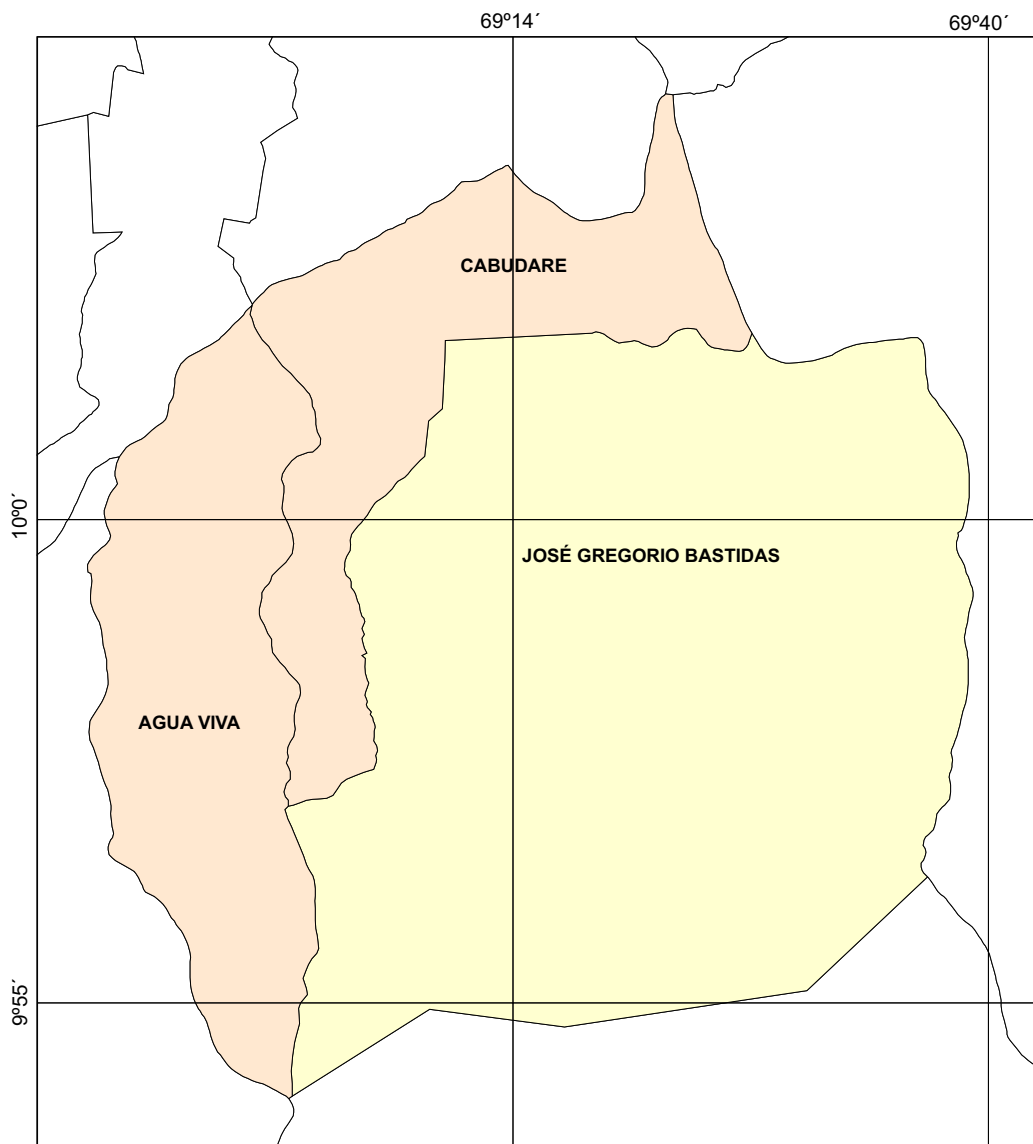
Mapas Temáticos de Circunscripciones Electorales

Concejales o Concejales



PODER ELECTORAL
Junta Nacional Electoral
Oficina Nacional de
Infraestructura Electoral

Estado Lara - Municipio Palavecino



E

Circunscripciones Electorales

- 1
- 2

Fuente Temática: CNE, 2021

Dirección de Geografía y
Cartografía Electoral

Base Cartográfica: I.G.V.S.B
Mapa Político de Venezuela
2005, Escala 1: 2.000.000
Datum: WGS 84

Escala 1: 250.000

S



PODER ELECTORAL

JUNTA NACIONAL ELECTORAL
OFICINA NACIONAL DE INFRAESTRUCTURA ELECTORAL

**ELECCIONES REGIONALES Y MUNICIPALES
21 DE NOVIEMBRE 2021
CARGOS A ELEGIR y CIRCUNSCRIPCIONES ELECTORALES
CIRCUNSCRIPCIONES ELECTORALES
CONCEJALAS y CONCEJALES
ESTADO LARA
MUNICIPIO TORRES**

Total Concejales o Concejales a Elegir = **9**
Concejales o Concejales Nominales a Elegir = **4**
Concejales o Concejales Representación Indígena a Elegir = **0**
Concejales o Concejales Listas a Elegir = **5**
Población General INE (al 30/11/2021) = **211.806**
Índice Poblacional = **52.952**

N° Circunscripción	Código Geográfico	Parroquias	Promedio Concejales o Concejales por Habitantes	Total Concejales o Concejales a Elegir	Población General (INE) al 30/11/2021
1	11-06-01	TRINIDAD SAMUEL	2,32	2	123.082
					123.082
2	11-06-12	MONTAÑA VERDE	0,75	1	11.167
	11-06-14	LAS MERCEDES			10.715
	11-06-11	EL BLANCO			8.216
	11-06-08	MANUEL MORILLO			5.362
	11-06-17	ALTAGRACIA			1.342
	11-06-09	MONTES DE OCA			2.881
					39.683
3	11-06-03	CAMACARO	0,93	1	9.663
	11-06-15	CECILIO ZUBILLAGA			7.515
	11-06-06	ESPINOZA DE LOS MONTEROS			7.782
	11-06-05	CHIQUINQUIRÁ			5.193
	11-06-02	ANTONIO DÍAZ			4.808
	11-06-04	CASTAÑEDA			4.236
	11-06-07	LARA			1.470
	11-06-10	TORRES			1.683
	11-06-13	HERIBERTO ARROYO			0
	11-06-16	REYES VARGAS			6.691
					49.041
Total			4	4	211.806

Elaborado por: Oficina Nacional de Infraestructura Electoral. Dirección de Geografía y Cartografía Electoral.

Estimación de Población General al 30/11/2021. Instituto Nacional de Estadística (I.N.E)

Conformación de las Circunscripciones Electorales. Artículo 19. Ley Orgánica de Procesos Electorales.

Elecciones Regionales y Municipales 21 de Noviembre 2021

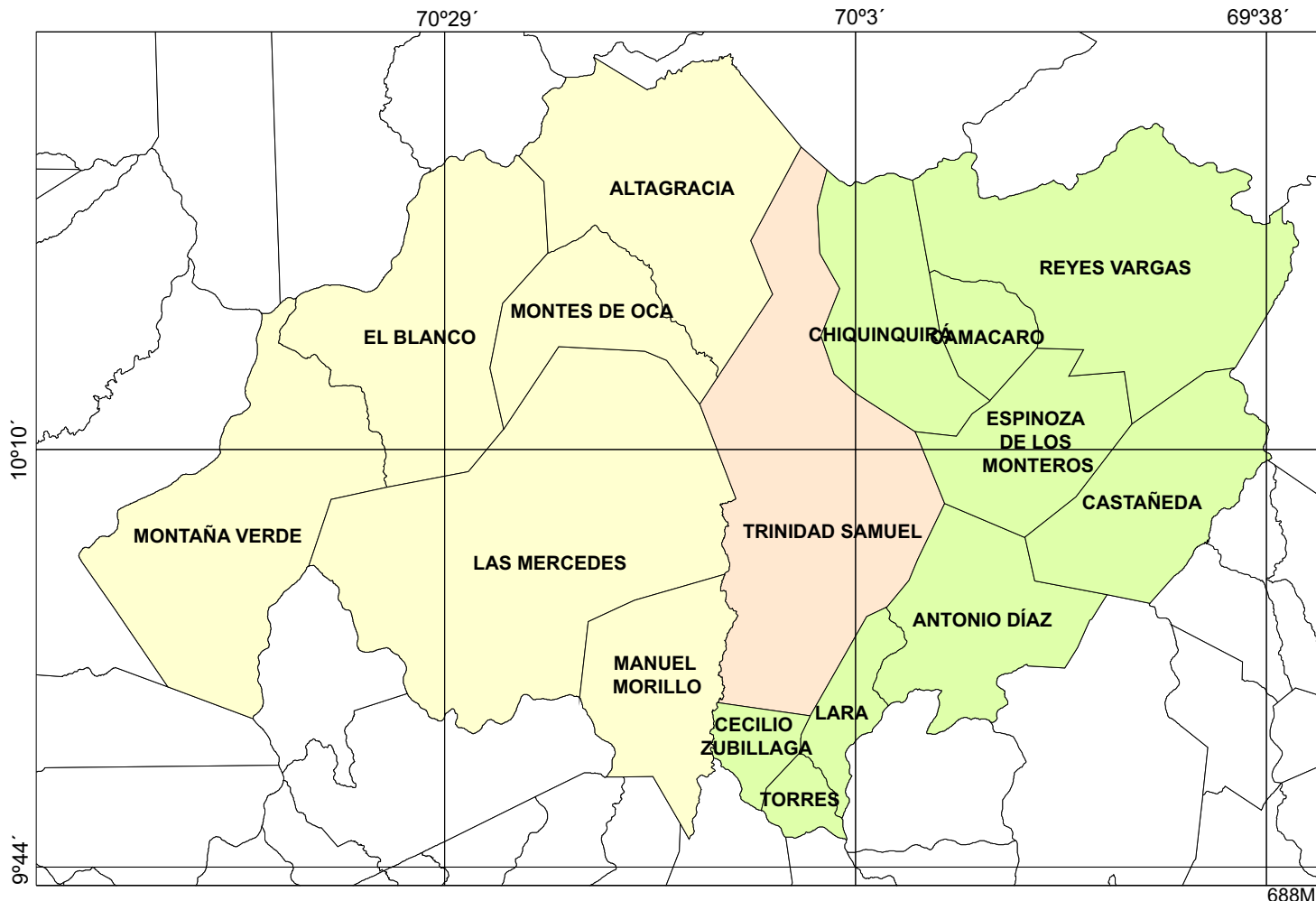
Mapas Temáticos de Circunscripciones Electorales

Concejales o Concejales



PODER ELECTORAL
Junta Nacional Electoral
Oficina Nacional de
Infraestructura Electoral

Estado Lara - Municipio Torres



Circunscripciones Electorales



Fuente Temática: CNE, 2021

Dirección de Geografía y
Cartografía Electoral

Base Cartográfica: I.G.V.S.B
Mapa Político de Venezuela
2005, Escala 1: 2.000.000
Datum: WGS 84

Escala 1: 680.000



PODER ELECTORAL

JUNTA NACIONAL ELECTORAL

OFICINA NACIONAL DE INFRAESTRUCTURA ELECTORAL

**ELECCIONES REGIONALES Y MUNICIPALES
21 DE NOVIEMBRE 2021
CARGOS A ELEGIR y CIRCUNSCRIPCIONES ELECTORALES
CIRCUNSCRIPCIONES ELECTORALES
CONCEJALAS y CONCEJALES
ESTADO LARA
MUNICIPIO URDANETA**

Total Concejales o Concejales a Elegir =	7
Concejales o Concejales Nominales a Elegir =	3
Concejales o Concejales Representación Indígena a Elegir =	0
Concejales o Concejales Listas a Elegir =	4
Población General INE (al 30/11/2021) =	69.956
Índice Poblacional =	23.319

N° Circunscripción	Código Geográfico	Parroquias	Promedio Concejales o Concejales por Habitantes	Total Concejales o Concejales a Elegir	Población General (INE) al 30/11/2021
1	11-07-04	MOROTURO	1,68	2	24.209
	11-07-02	SAN MIGUEL			14.879
					39.088
2	11-07-01	SIQUISIQUE	1,32	1	27.120
	11-07-03	XAGUAS			3.748
					30.868
Total			3	3	69.956

Elaborado por: Oficina Nacional de Infraestructura Electoral. Dirección de Geografía y Cartografía Electoral.

Estimación de Población General al 30/11/2021. Instituto Nacional de Estadística (I.N.E)

Conformación de las Circunscripciones Electorales. Artículo 19. Ley Orgánica de Procesos Electorales.

N

Elecciones Regionales y Municipales 21 de Noviembre 2021

Mapas Temáticos de Circunscripciones Electorales

Concejales o Concejales

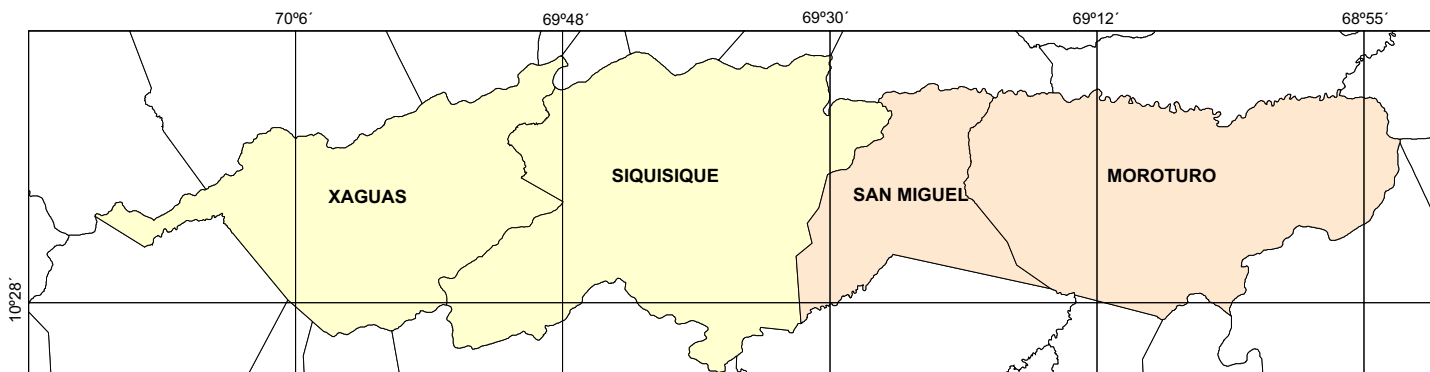


PODER ELECTORAL
Junta Nacional Electoral
Oficina Nacional de
Infraestructura Electoral

Estado Lara - Municipio Urdaneta

Circunscripciones Electorales

- 1
- 2



E

Fuente Temática: CNE, 2021

Dirección de Geografía y
Cartografía Electoral

Base Cartográfica: I.G.V.S.B
Mapa Político de Venezuela
2005, Escala 1: 2.000.000
Datum: WGS 84

Escala 1: 100.000

S



PODER ELECTORAL

JUNTA NACIONAL ELECTORAL
OFICINA NACIONAL DE INFRAESTRUCTURA ELECTORAL

**ELECCIONES REGIONALES Y MUNICIPALES
21 DE NOVIEMBRE 2021
CARGOS A ELEGIR y CIRCUNSCRIPCIONES ELECTORALES
CIRCUNSCRIPCIONES ELECTORALES
CONCEJALAS y CONCEJALES
ESTADO LARA
MUNICIPIO ANDRÉS ELOY BLANCO**

Total Concejalas o Concejales a Elegir = **7**
Concejales o Concejales Nominales a Elegir = **3**
Concejales o Concejales Representación Indígena a Elegir = **0**
Concejales o Concejales Listas a Elegir = **4**
Población General INE (al 30/11/2021) = **56.076**
Índice Poblacional = **18.692**

N° Circunscripción	Código Geográfico	Parroquias	Promedio Concejalas o Concejales por Habitantes	Total Concejalas o Concejales a Elegir	Población General (INE) al 30/11/2021
1	11-08-01	PIO TAMAYO	1,99	2	37.168
					37.168
2	11-08-02	YACAMBÚ	1,01	1	10.265
	11-08-03	QUEBRADA HONDA DE GUACHE			8.643
					18.908
Total			3	3	56.076

Elaborado por: Oficina Nacional de Infraestructura Electoral. Dirección de Geografía y Cartografía Electoral.

Estimación de Población General al 30/11/2021. Instituto Nacional de Estadística (I.N.E)

Conformación de las Circunscripciones Electorales. Artículo 19. Ley Orgánica de Procesos Electorales.

N

Elecciones Regionales y Municipales 21 de Noviembre 2021

Mapas Temáticos de Circunscripciones Electorales

Concejales o Concejales

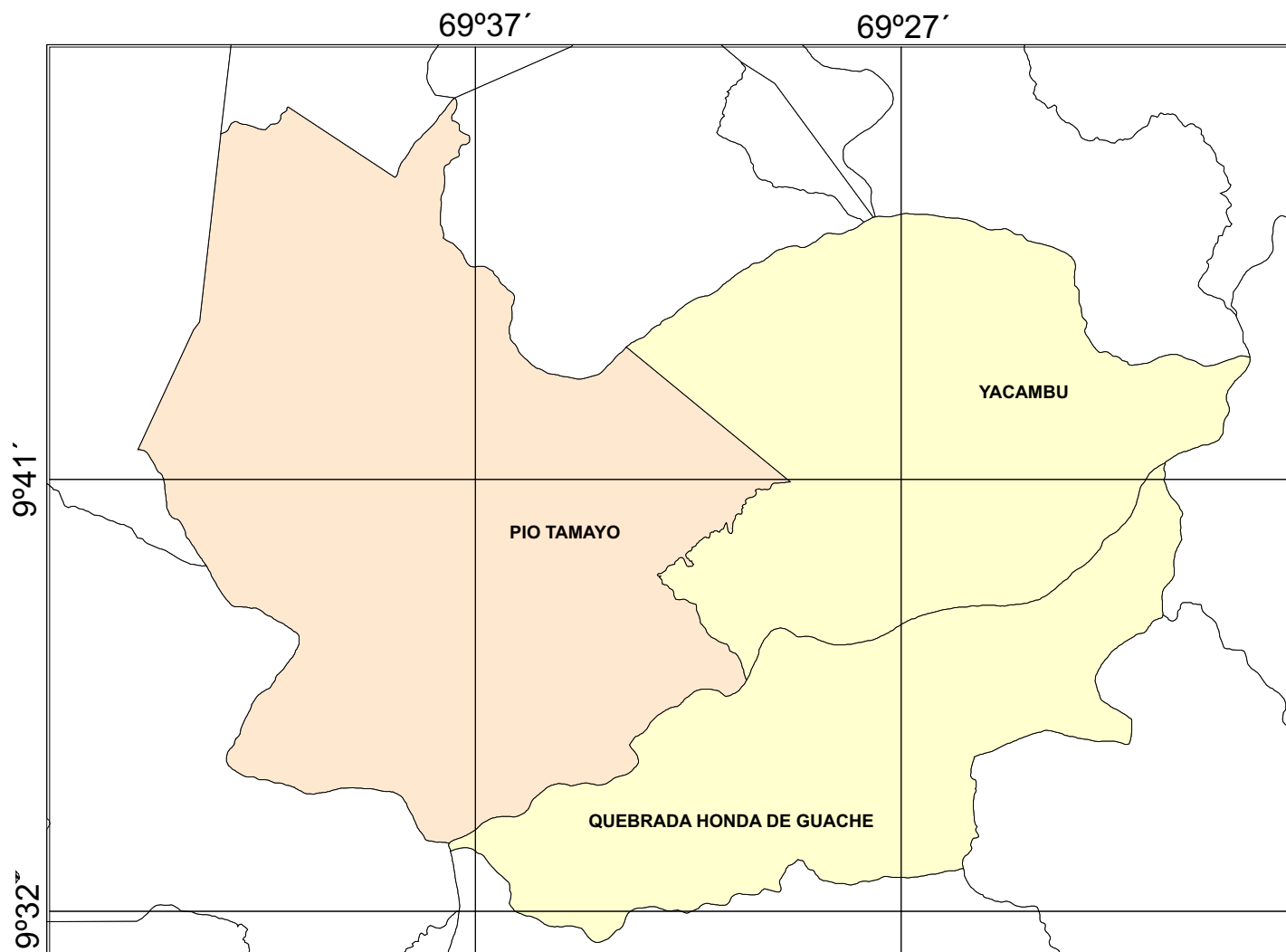


PODER ELECTORAL
Junta Nacional Electoral
Oficina Nacional de
Infraestructura Electoral

Estado Lara - Municipio Andrés Eloy Blanco

Circunscripciones Electorales

- 1
- 2



E

Fuente Temática: CNE, 2021

Dirección de Geografía y
Cartografía Electoral

Base Cartográfica: I.G.V.S.B
Mapa Político de Venezuela
2005, Escala 1: 2.000.000
Datum: WGS 84

Escala 1: 650.000

S



PODER ELECTORAL

JUNTA NACIONAL ELECTORAL
OFICINA NACIONAL DE INFRAESTRUCTURA ELECTORAL

**ELECCIONES REGIONALES Y MUNICIPALES
21 DE NOVIEMBRE 2021
CARGOS A ELEGIR y CIRCUNSCRIPCIONES ELECTORALES
CIRCUNSCRIPCIONES ELECTORALES
CONCEJALAS y CONCEJALES
ESTADO LARA
MUNICIPIO SIMÓN PLANAS**

Total Concejalas o Concejales a Elegir = **7**
 Concejalas o Concejales Nominales a Elegir = **3**
 Concejalas o Concejales Representación Indígena a Elegir = **0**
 Concejalas o Concejales Listas a Elegir = **4**
 Población General INE (al 30/11/2021) = **48.535**
 Índice Poblacional = **16.178**

N° Circunscripción	Código Geográfico	Parroquias	Promedio Concejalas o Concejales por Habitantes	Total Concejalas o Concejales a Elegir	Población General (INE) al 30/11/2021
1	11-09-01	SARARE	1,49	1	24.184
					24.184
2	11-09-03	BURIA	0,60	1	9.770
					9.770
3	11-09-02	GUSTAVO VEGAS LEÓN	0,90	1	14.581
					14.581
Total			3	3	48.535

Elaborado por: Oficina Nacional de Infraestructura Electoral. Dirección de Geografía y Cartografía Electoral.

Estimación de Población General al 30/11/2021. Instituto Nacional de Estadística (I.N.E)

Conformación de las Circunscripciones Electorales. Artículo 19. Ley Orgánica de Procesos Electorales.

N

Elecciones Regionales y Municipales 21 de Noviembre 2021

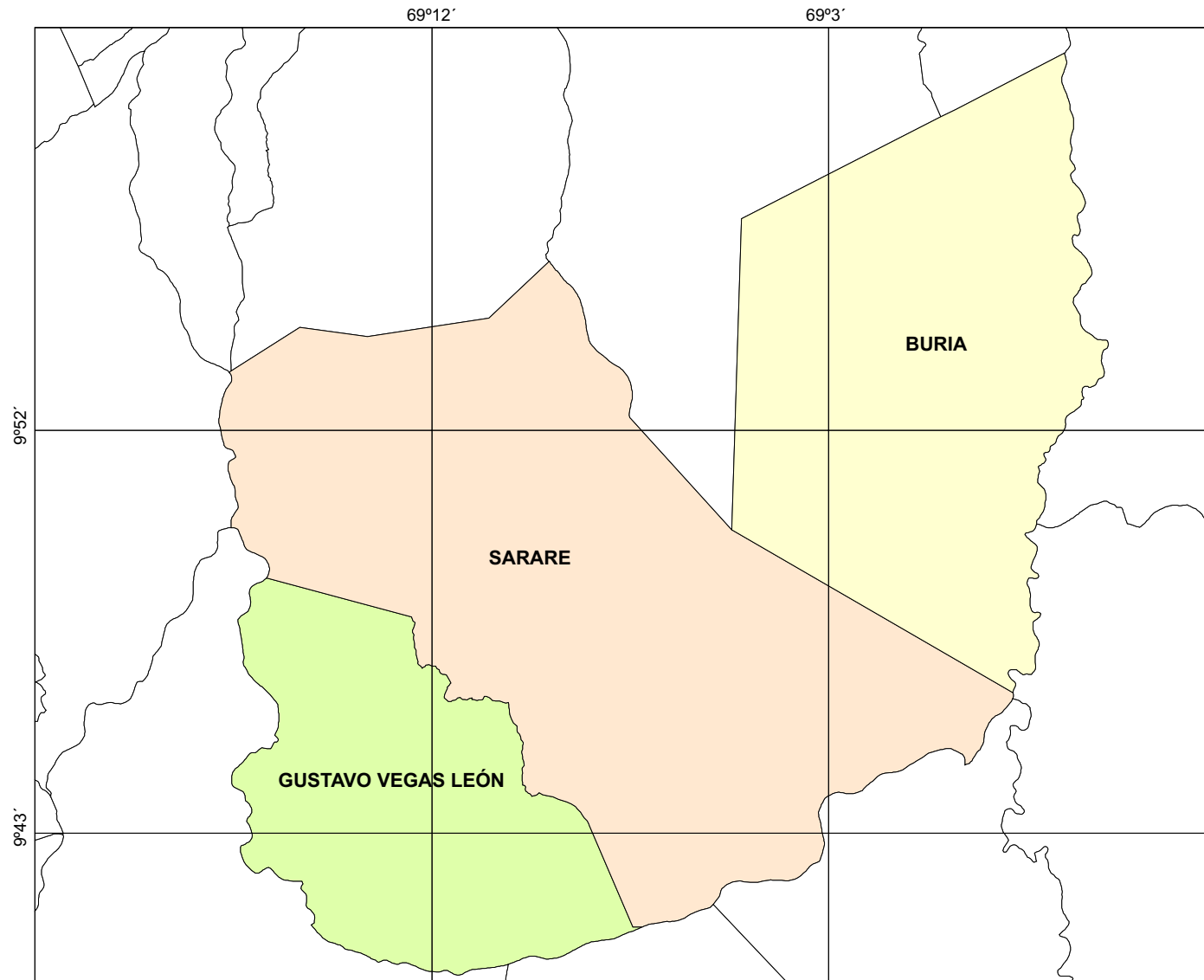
Mapas Temáticos de Circunscripciones Electorales

Concejales o Concejales



PODER ELECTORAL
Junta Nacional Electoral
Oficina Nacional de
Infraestructura Electoral

Estado Lara - Municipio Simón Planas



E

Circunscripciones Electorales

- 1
- 2
- 3

Fuente Temática: CNE, 2021

Dirección de Geografía y
Cartografía Electoral

Base Cartográfica: I.G.V.S.B
Mapa Político de Venezuela
2005, Escala 1: 2.000.000
Datum: WGS 84

Escala 1: 250.000

S