



**REPUBLICA BOLIVARIANA DE VENEZUELA
ESTADO ZULIA
MUNICIPIO MARACAIBO
CONSEJO LOCAL DE PLANIFICACION PÙBLICA
SALA TÈCNICA**



RESULTADOS DIAGNÓSTICO PARTICIPATIVO 2012



Econ. Lorena Arcaya
Econ. Juan Carlos Morales
MSc. María Violeta González



DIAGNÒSTICO PARTICIPATIVO MARACAIBO 2012



MARACAIBO



CARÀCTERÍSTICAS DE MARACAIBO



Maracaibo (marakaiβo) es una ciudad venezolana, capital del Estado Zulia y del municipio Maracaibo. Está ubicada en el Noroeste del país. Maracaibo es el centro económico más importante del occidente del país por el petróleo que se extrae de su golfo "Lago de Maracaibo", en la orilla noroeste del cuerpo lacustre. Posee, en su área metropolitana 18 parroquias, con una población estimada para el 2011 de 2.626.970, según datos INE Zulia, convirtiéndose en la segunda ciudad más poblada de Venezuela después de Caracas



CARACTERÍSTICAS DE MARACAIBO



- 1.-Ambrosio Alfinger escogió el nombre de "Maracaibo" o "Maracaybo" en honor de un "indio principal" o cacique de la zona de la desembocadura del lago
- 2.-Maracaibo, ampliamente conocida como La Tierra Del Sol Amada en alusión al poema del famoso autor marabino Udón Pérez, título que se ha difundido por estar asociado a su clima soleado en casi la totalidad del año, es una de las ciudades de Venezuela donde se registran las más altas temperaturas: posee un clima cálido severo
- 3.-Area petrolera por excelencia
- 4.-Transporte urbano, Unidad de carrito por puesto, medio de transporte mas usado en la ciudad. Aunque el sistema de transporte público en la ciudad suele ser deficiente en cuanto a calidad y disponibilidad del servicio, existen rutas urbanas que cubren casi la totalidad de su casco. Existe lo que se conoce como los "carritos por puesto", los cuales son una modalidad en desuso en casi todo el país, pero que persevera dada la demanda de la población



CARACTERÍSTICAS DE MARACAIBO



5.-Metro de Maracaibo.

En julio de 2006 llegó por vía marítima el primer vagón del metro de Maracaibo. Fue inaugurado de manera pre-operativa (las dos primeras estaciones, Altos de la Vanega y El Varillal) el 25 de noviembre de 2006.

Para agosto de 2007 se puso en servicio la estación El Guayabal, y en mayo de 2008 se puso en marcha la estación número 4 (Sabaneta); para 2009 se alcanzaron las 6 estaciones inauguradas, lo cual permite el traslado económico y seguro de las personas desde el sector Altos de la Vanega hasta el centro de la ciudad.

6.-Monumentos, edificios públicos y lugares históricos

- Palacio de Gobierno
- Palacio Legislativo
- Plaza Bolívar
- Casa de Morales
- La catedral
- La chinita
- Teatro Baralt
- Puente Rafael Urdaneta.

Entre otros

7.-Gastronomía

El estado Zulia posee una mezcla cultural heredada de los indígenas y europeos que ocuparon y ocupan estas tierras, de la misma manera dicha mezcla es observada también en los diferentes platos autóctonos de la región, entre ellos tenemos: Patacón con queso cebú, chivo en coco, cazuela marinera, mojito en coco, icaco, escabeche costeño, huevos chimbos, arroz con palomitas, bollos pelones, plátano lacustre, mandoca, dulce de limonsón, el pabellón criollo, los pasteles, las arepas, las cachapas, dulce de paledonia y patacón, este último el más emblemático de la zona

8.-Museos, centros culturales y teatros

- Museo de Arte Contemporáneo del Zulia (MACZUL)
- Museo General Rafael Urdaneta.
- Museo Municipal de Artes Gráficas "Balmiro León".
- Centro de Bellas Artes de Maracaibo.
- Centro de Arte de Maracaibo "Lía Bermúdez".
- Teatro Baralt



LEY DE LOS CONSEJOS

LOCALES DE PLANIFICACIÓN PÚBLICA



TITULO III

DE LA PARTICIPACIÓN CIUDADANA EN EL PLAN Y EL PRESUPUESTO DE INVERSIÓN MUNICIPAL

CAPITULO I.

Del Plan y el Presupuesto de Inversión Municipal y el proceso del presupuesto participativo

Sección Primera: de la elaboración del Plan y el presupuesto de Inversión Municipal

ARTÍCULO 35



LEY DE LOS CONSEJOS LOCALES DE PLANIFICACIÓN PÚBLICA ARTICULO 35



Se entiende por diagnóstico participativo el estudio y análisis de la realidad del Municipio que realizan las organizaciones vecinales y comunitarias debidamente integradas y articuladas a los consejos comunales y de las organizaciones sectoriales, coordinado por el Consejo Local de Planificación Pública, a los fines de la formulación del plan Municipal de desarrollo, así como el plan y presupuesto de inversión municipal de cada año.

El diagnóstico participativo se realizara en el ámbito de la asamblea de ciudadanos y ciudadanas de cada consejo comunal y la asamblea respectiva de cada una de las organizaciones sectoriales del municipio, durante el lapso comprendido entre los meses de abril y agosto. Los resultados que arroje la jornada de estudio y analisis de la realidad comunal y sectorial, una vez priorizados, seran presentados al Consejo Local de Planificación Pública a objeto de formular el Plan y el Presupuesto de Inversión Municipal



LEY DE LOS CONSEJOS LOCALES DE PLANIFICACIÓN PÚBLICA. ARTICULO 36



Formulación del Plan y el Presupuesto de Inversión Municipal

Durante el lapso comprendido entre los meses de septiembre y noviembre de cada año, el Consejo Local de Planificación Pública formulará el Plan y Presupuesto de Inversión Municipal, tomando en cuenta las necesidades prioritarias presentadas por los consejos comunales, las comunas y los movimientos y organizaciones sociales, producto del diagnóstico participativo y las políticas de inversión del Municipio.



LEY DE LOS CONSEJOS LOCALES DE PLANIFICACIÓN PÚBLICA ARTÍCULO 37



Aprobación del Plan y el Presupuesto de Inversión Municipal

Le corresponde al Concejo Municipal aprobar el Plan y Presupuesto de Inversión Municipal, presentado por el Alcalde o Alcaldesa de acuerdo con el Consejo Local de Planificación Pública, contenido en el proyecto de ordenanza de presupuesto de ingresos y gastos del municipio





LEY DE LOS CONSEJOS LOCALES DE PLANIFICACIÓN PÚBLICA ARTÍCULO 38



Aprobación del presupuesto de inversión

El Presupuesto de Inversión del Municipio deberá ser aprobado según lo establecido por la Ley Orgánica de Poder Público Municipal. El Plan de Inversión Municipal será aprobado por mayoría absoluta del Consejo Local de Planificación Pública, de acuerdo con lo establecido en la presente Ley. El Alcalde o Alcaldesa remitirá el Plan a la Cámara Municipal para su respectiva aprobación en la ordenanza presupuestaria del Municipio. Cualquier cambio o modificación al Plan deberá ser consultada al Consejo Local de Planificación Pública y a los consejos comunales respectivo que representen a las zonas geográficas afectadas, de no ser así, los actos que sancione la Cámara Municipal quedan sin efecto, prevaleciendo lo aprobado por el Consejo Local de Planificación Pública.



LEY DE LOS CONSEJOS LOCALES DE PLANIFICACIÓN PÚBLICA ARTÍCULO 39



Control, seguimiento y evaluación

Sin menoscabo de las facultades contraloras y fiscalizadoras que le corresponden a la Contraloría Municipal y a la Contraloría General de la República, los ciudadanos y ciudadanas y los órganos de control de las instancias del Poder Popular vigilarán, controlarán y evaluarán la ejecución del Presupuesto de Inversión Municipal, en los términos establecidos en la Ley respectiva. A tales efectos, los órganos de la administración pública municipal deberán dar cumplimiento a lo establecido en la Ley Orgánica de Planificación Pública y Popular.



DIAGNÓSTICO PARTICIPATIVO 2012



DIAGNOSTICO PARTICIPATIVO PARROQUIAL
ASAMBLEAS POR PARROQUIAS REALIZADAS: 19

PERIODO: DEL 18/06/12 AL 07/07/12

DIAGNOSTICO PARTICIPATIVO SECTORIAL

ASAMBLEAS POR SECTORES REALIZADAS: 15

PERIODO: 24/08/12 AL 31/08/12



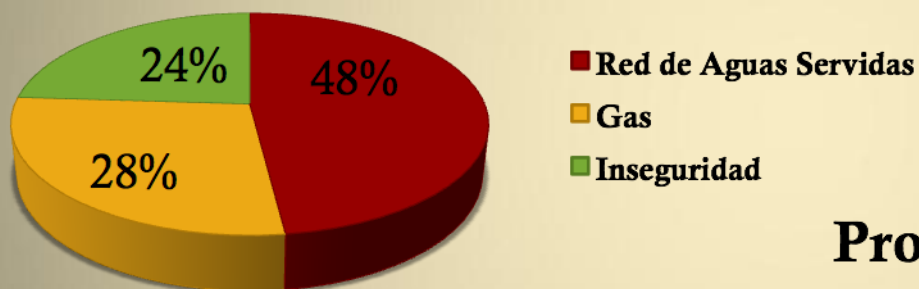


Resultados por Parroquia

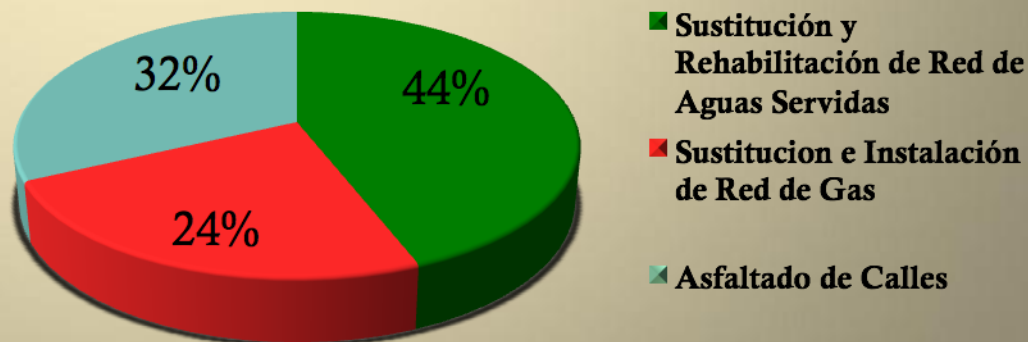
Coquivacoa



Principales Problemas



Propuestas de Proyectos



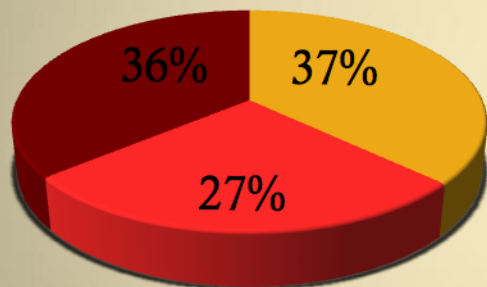


Resultados por Parroquia

Antonio Borjas Romero

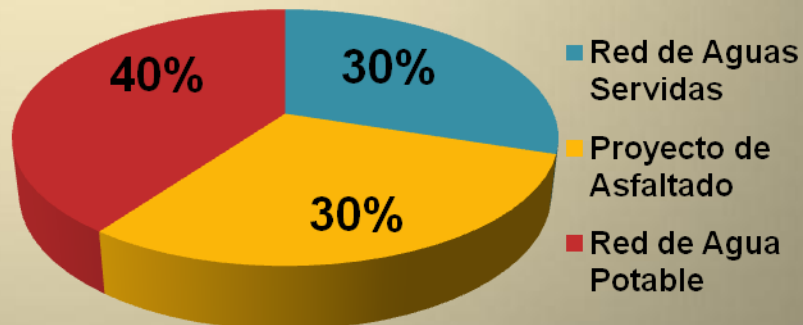


Principales Problemas



- Embaulamiento Cañada Fénix
- Construcción y Mejoramiento de Viviendas
- Asfaltados

Propuesta de Proyectos



- Red de Aguas Servidas
- Proyecto de Asfaltado
- Red de Agua Potable

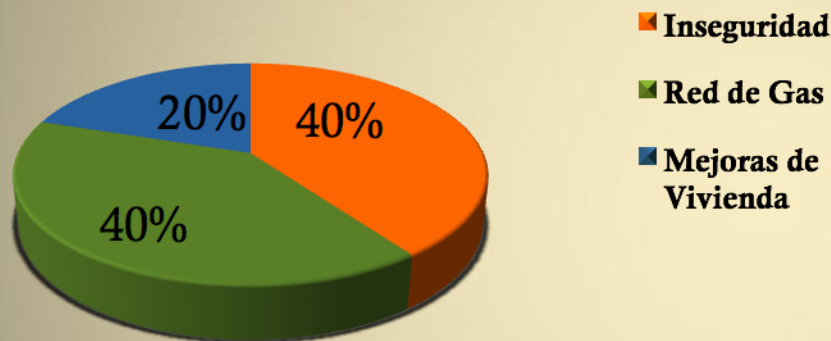


Resultados por Parroquia

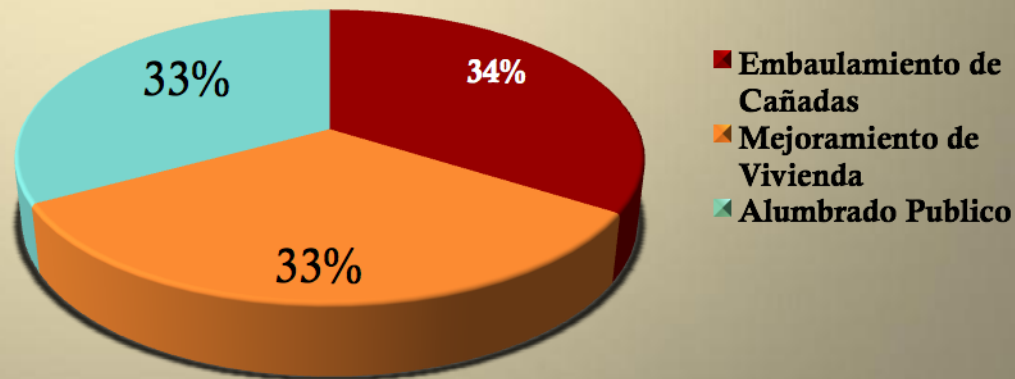
Bolívar



Principales Problemas



Propuestas de Proyectos



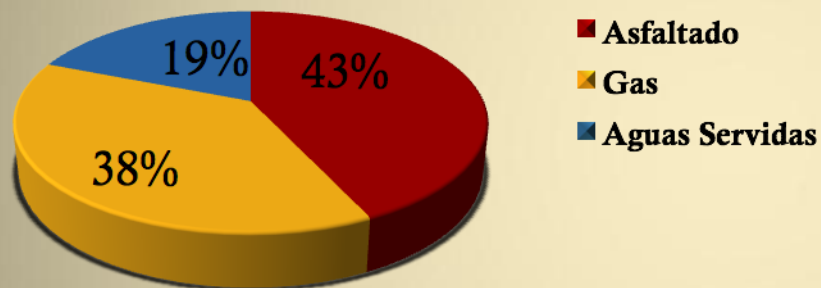


Resultados por Parroquia

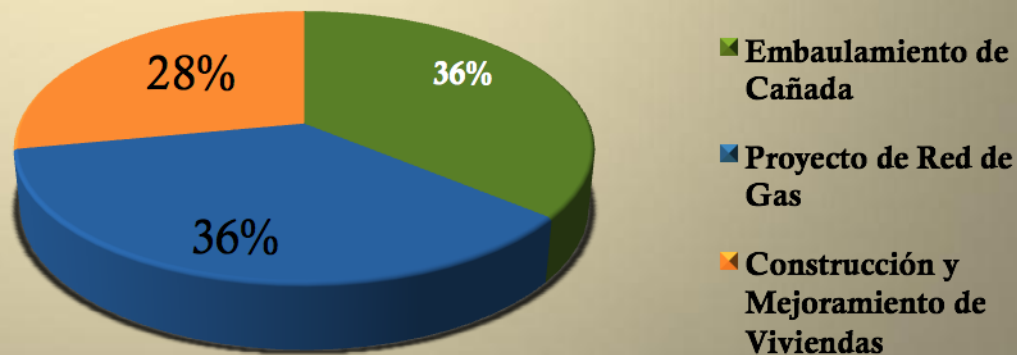
Cacique Mara



Principales Problemas



Propuestas de Proyectos



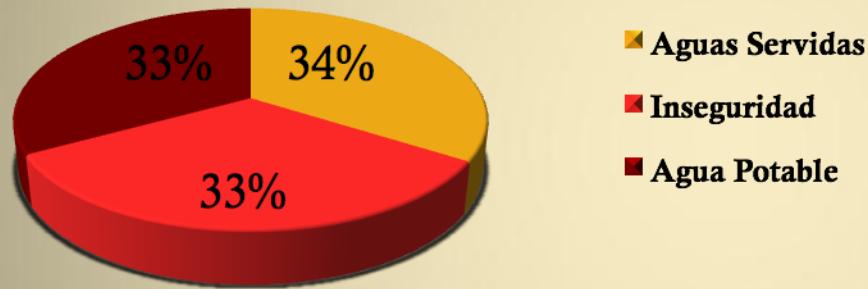


Resultados por Parroquia

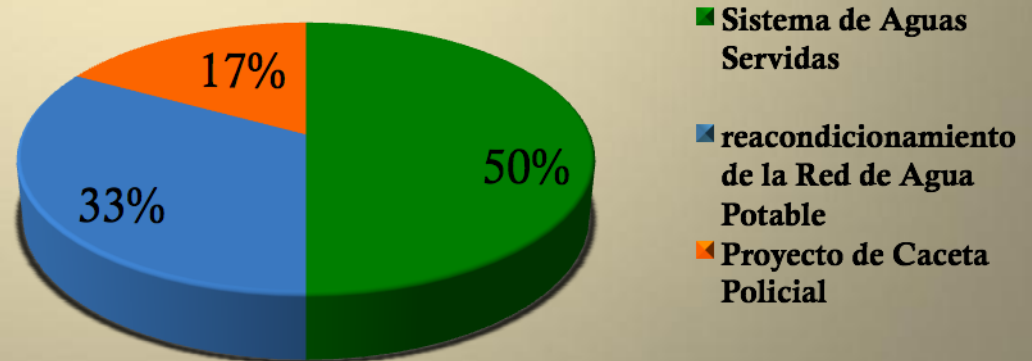
Carracciolo Parra Pérez



Principales Problemas



Propuestas de Proyectos



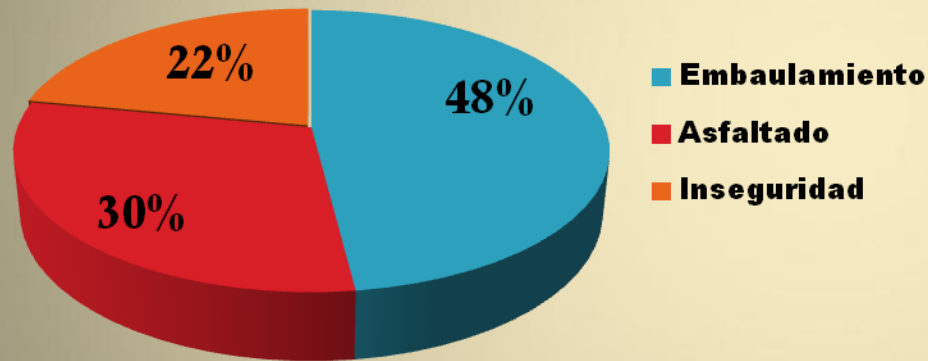


Resultados por Parroquia

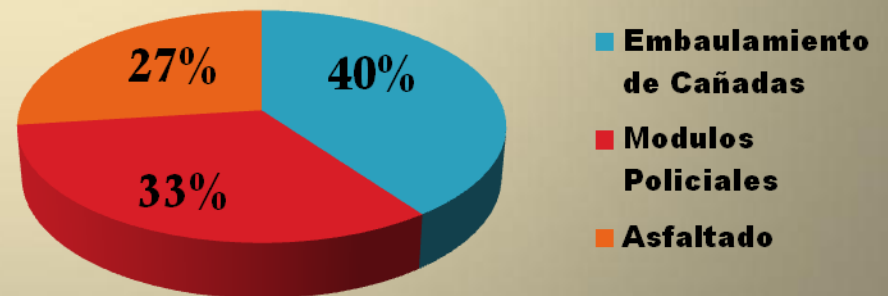


Cecilio Acosta

Principales Problemas



Propuesta de Proyectos



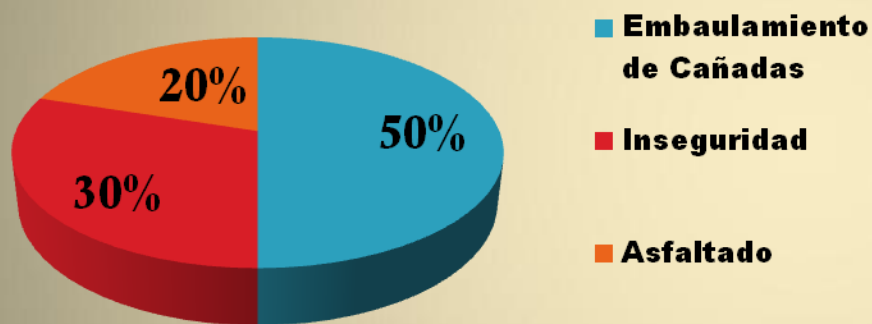


Resultados por Parroquia

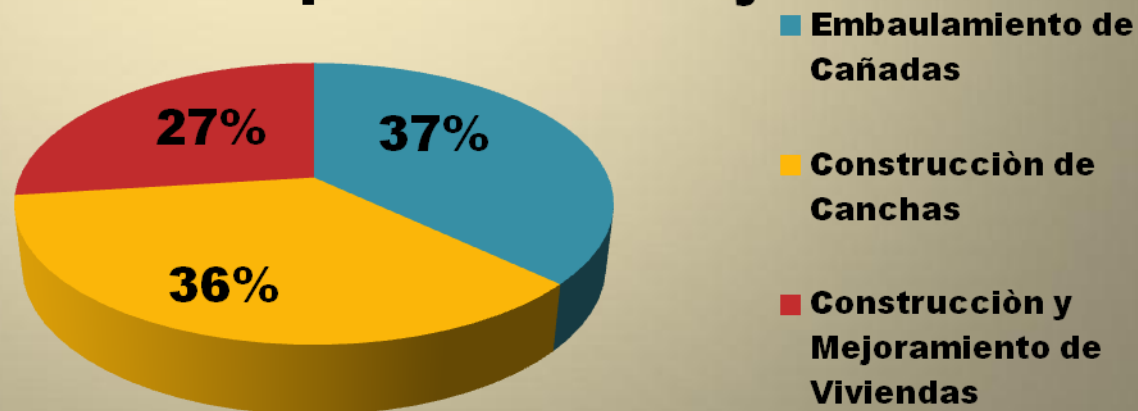
Chiquinquirá



Principales Problemas



Propuesta de Proyectos



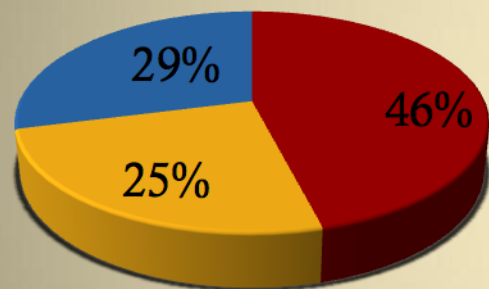


Resultados por Parroquia

Cristo de Aranza

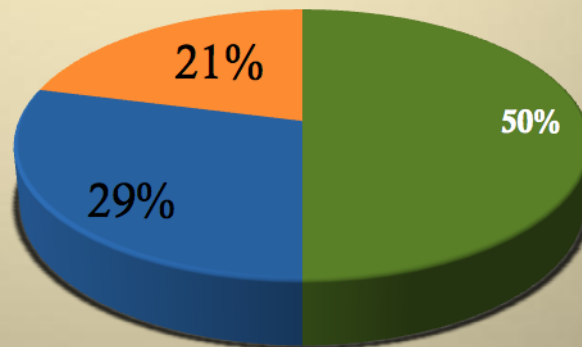


Principales Problemas



- Asfaltado
- Inseguridad
- Embaulamiento de Cañadas

Propuestas de Proyectos



- Proyecto de Reasfaltado y Vialidad
- Proyecto de Embaulamiento de Cañadas
- Instalación de Red de Gas

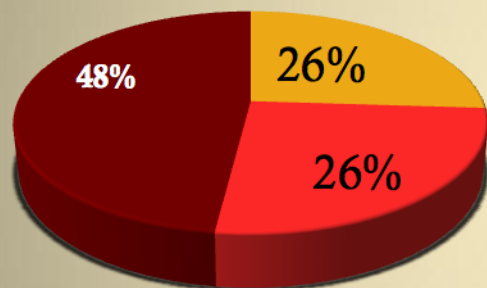


Resultados por Parroquia

Francisco Eugenio Bustamante

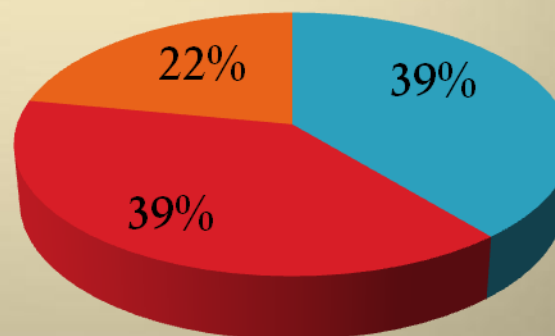


Principales Problemas



- Inseguridad
- Agua Potable
- Aguas Servidas

Propuesta de Proyectos



- Proyecto de Red de Aguas Servidas
- Proyecto de Red de Agua Potable
- Proyecto de Asfaltado y Vialidad

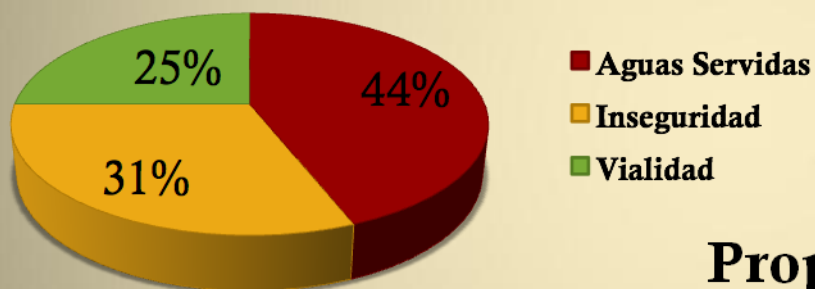


Resultados por Parroquia

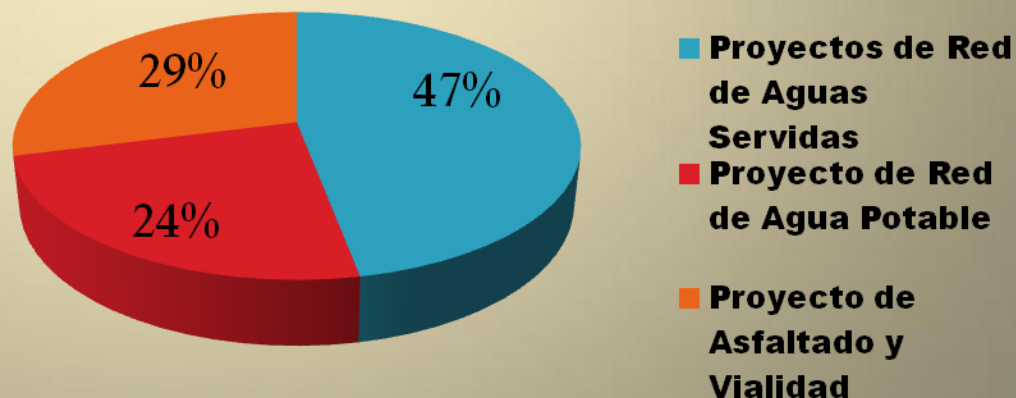
Idelfonso Vásquez



Principales Problemas



Propuesta de Proyectos



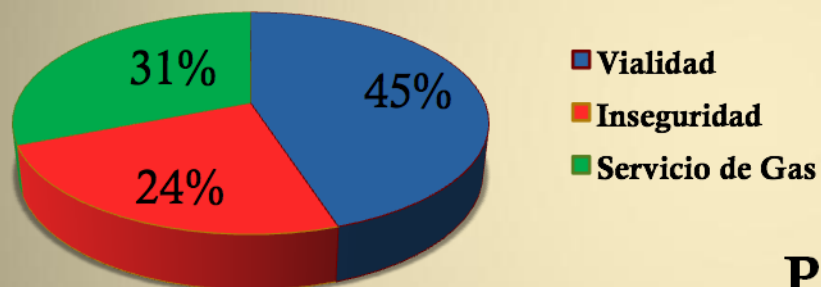


Resultados por Parroquia

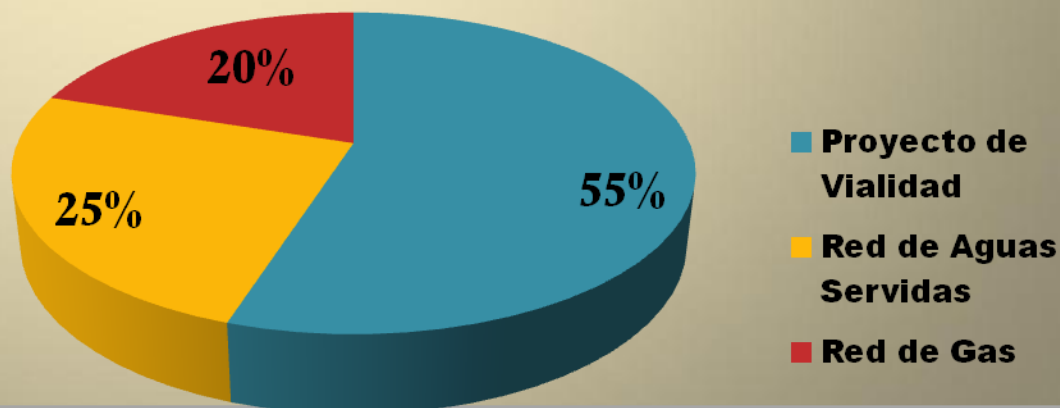
Luis Hurtado Higuera



Principales Problemas



Propuesta de Proyectos



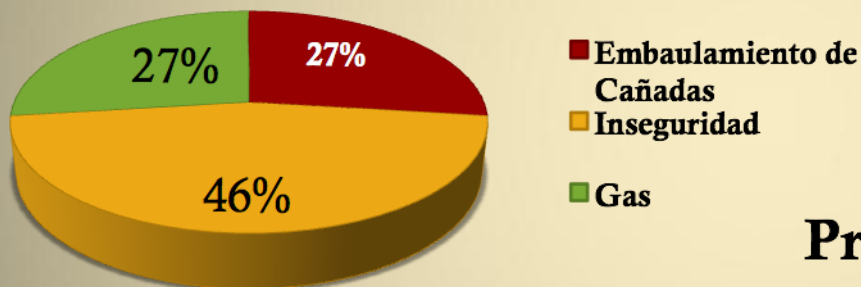


Resultados por Parroquia

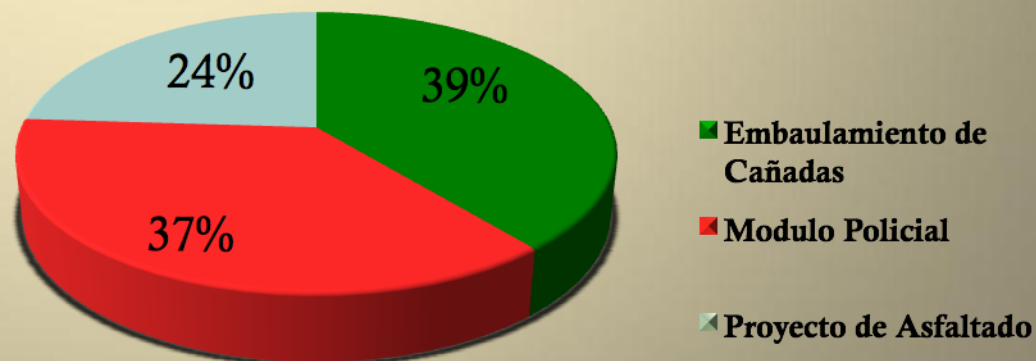
Manuel Dagnino



Principales Problemas



Propuestas de Proyectos



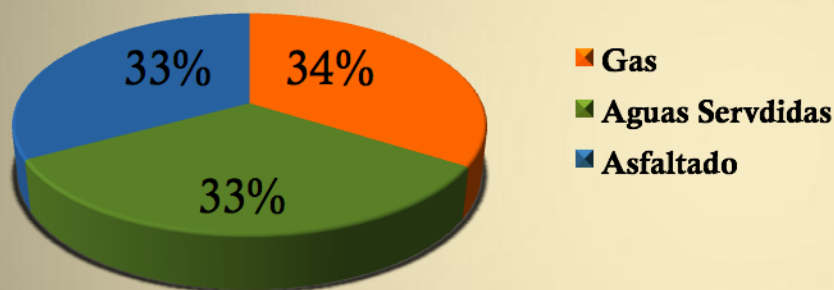


Resultados por Parroquia

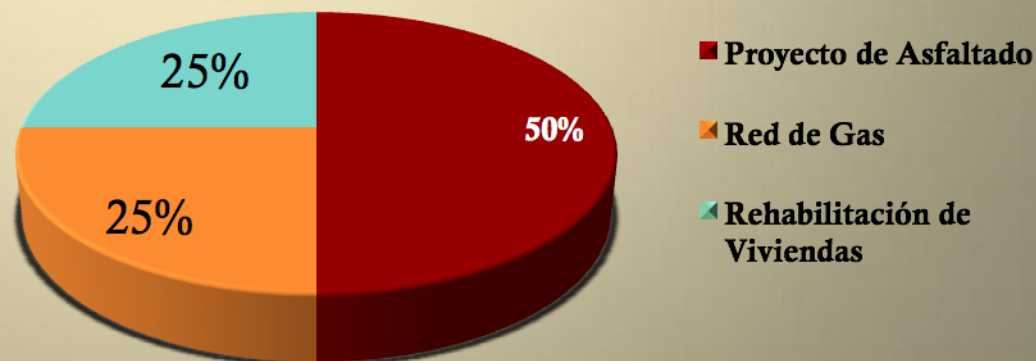
Olegario Villalobos



Principales Problemas



Propuestas de Proyectos



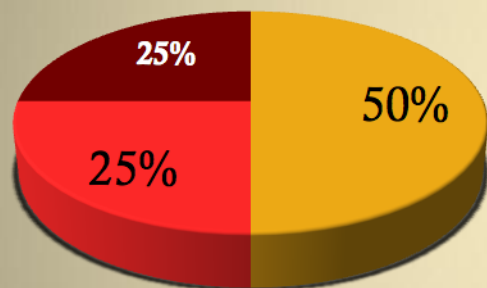


Resultados por Parroquia

Raúl Leoni

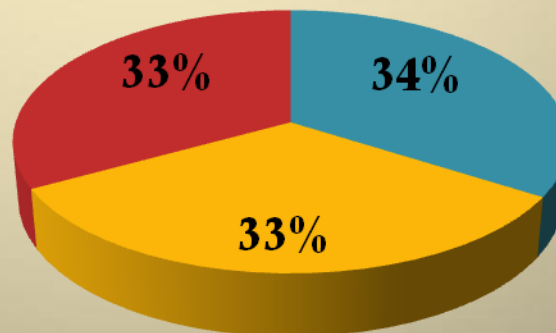


Principales Problemas



- Inseguridad
- Asfaltado
- Aguas Servidas

Propuesta de Proyectos



- Cancha de Usos Múltiples
- Casa Comunal
- Mantenimiento de Aguas Servidas

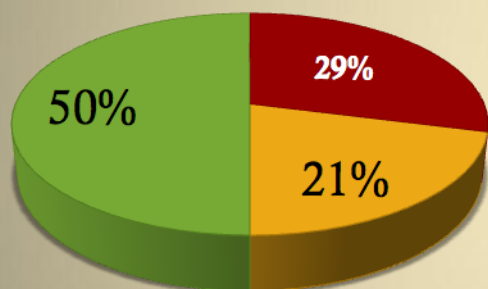


Resultados por Parroquia

San Isidro

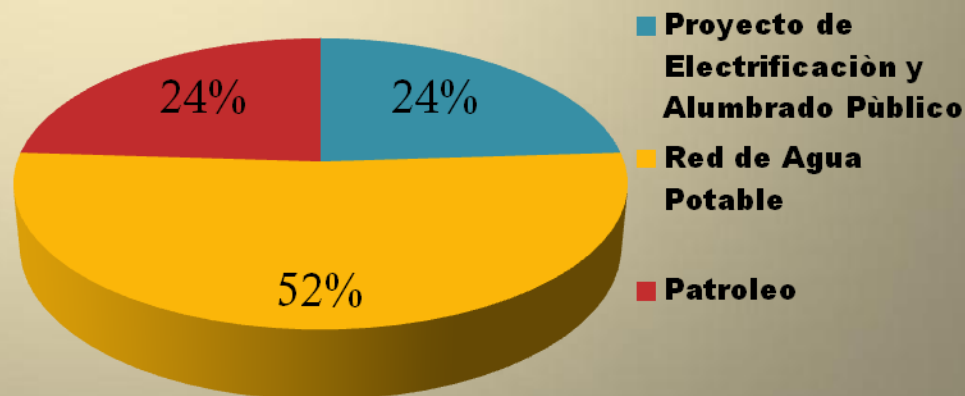


Principales Problemas



- Vialidad
- Electrificación y Alumbrado Público
- Agua Potable

Propuesta de Proyectos



- Proyecto de Electrificación y Alumbrado Público
- Red de Agua Potable
- Patroleo

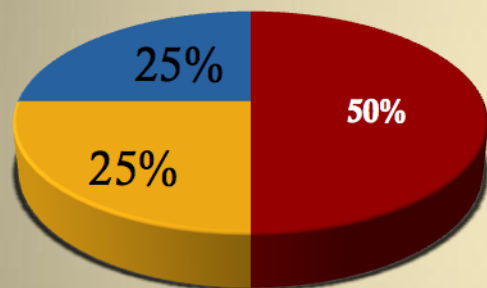


Resultados por Parroquia

Santa Lucia

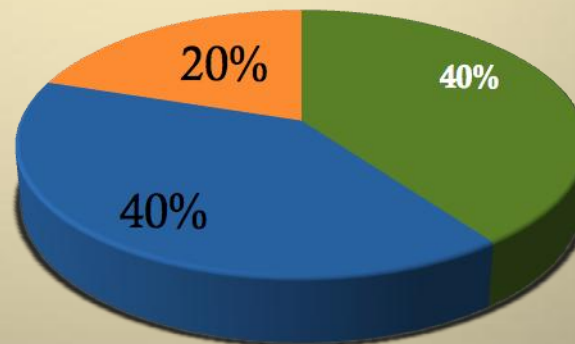


Principales Problemas



- Aguas Servidas
- Gas
- Asfaltado

Propuestas de Proyectos



- Proyecto de Colectores de Aguas Servidas
- Pavimentación de Calles y Avenidas
- Mantenimiento de Plazas

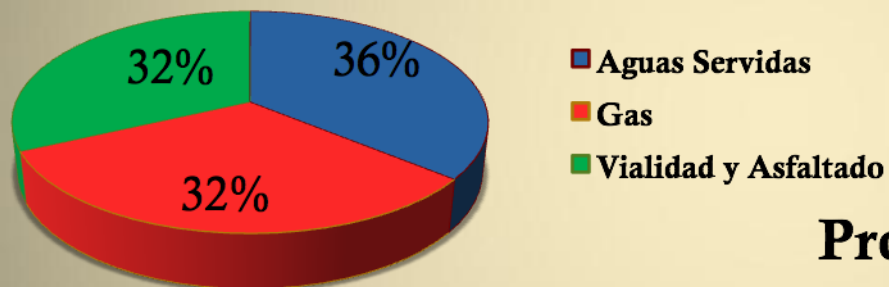


Resultados por Parroquia

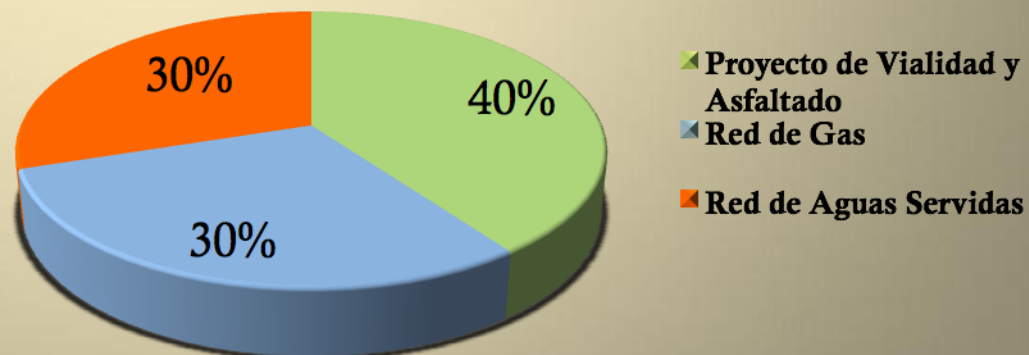
Venancio Pulgar



Principales Problemas



Propuestas de Proyectos



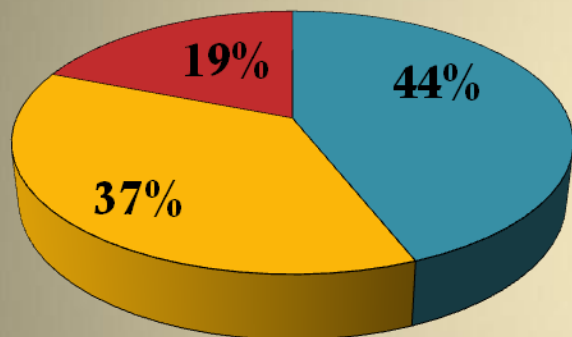


Resultados por Parroquia

Juana de Ávila

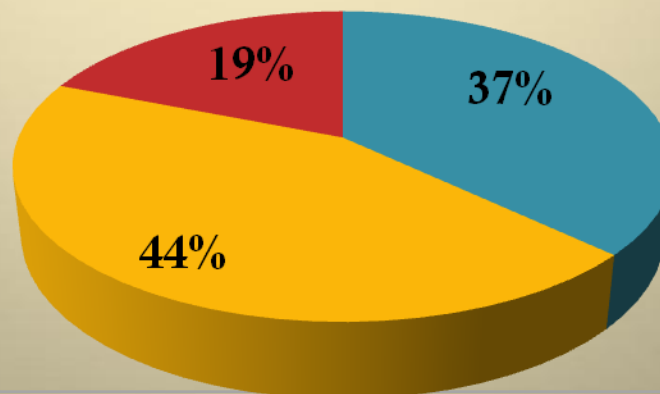


Principales Problemas



- Red de Aguas Servidas
- Construcción y Mejoras de Viviendas
- Red de Agua Potable

Propuesta de Proyectos



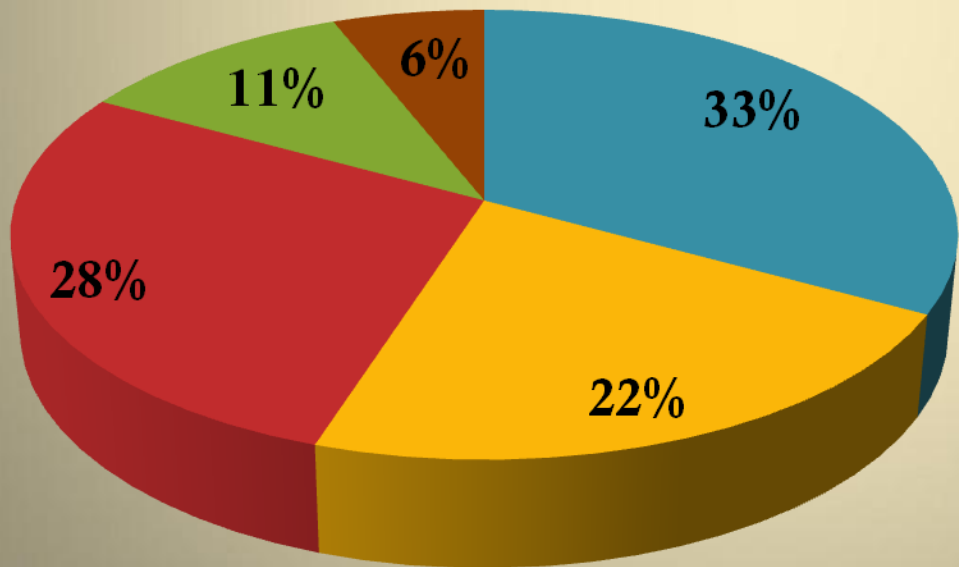
- Proyecto de construcción de Viviendas y mejoras
- Proyecto de Red de Aguas Servidas
- Proyecto de Red de Agua Potable



PROPUESTAS DE PROYECTOS MUNICIPIO MARACAIBO 2012



PORCENTAJE



■ AGUAS SERVIDAS

■ ASFALTADO DE CALLES

■ EMBAULAMIENTO DE CAÑADAS

■ AGUA POTABLE

■ OTROS:



PROPUESTAS DE PRIORIZACIÓN DE PROYECTOS POR PARROQUIA



COQUIVACOA

SISTEMA DE AGUAS SERVIDAS . Sectores Altos de Jalisco, Leonardo Ruiz Pineda, 18 de Octubre, Santa Rosa de Agua

ANTONIO BORJAS ROMERO

RED DE AGUA POTABLE parcelamiento tepuzuma apahin, barrio hato grande

BOLIVAR

EMBAULAMIENTO DE CAÑADAS :
Cañada Lara pasarelas 89B , 89D

CACIQUE MARA

EMBAULAMIENTO DE CAÑADAS .Sector San José, 12 de Octubre, Cañada Honda

CARRACIOLO PARRA PEREZ

SISTEMA DE AGUAS SERVIDAS.
Barrio la Victoria sector 3, Panamericano sector 1A

CECILIO ACOSTA

EMBAULAMIENTO DE CAÑADAS
Toda la Parroquia



PROPUESTAS DE PRIORIZACIÓN DE PROYECTOS POR PARROQUIA



CHIQUINQUIRA

EMBAULAMIENTO DE CAÑADAS

CRISTO DE ARANZA

REASFALTADO Y VIALIDAD

Sectores Pomona 6, Carro Pelao, 23 de Enero, Ricardo Aguirre.

FRANCISCO BUSTAMANTE

EUGENIO

SISTEMA DE AGUAS SERVIDAS

Sector el Rosario, San Agustín sector 4, Barrio las Mercedes

IDELFONZO VASQUEZ

SISTEMA DE AGUAS SERVIDAS

Barrio Cujicito, Barrio Blanco, sector 4 de Abril

LUIS HURTADO HIGUERA

ASFALTADO Y VIALIDAD , sector el Gaitero 4, integración comunal, calle 113 A con av. 61

MANUEL DAGNINO

EMBAULAMIENTO CAÑADAS Sector María Concepción Palacios 1, 2 2 (calle 112 hasta circ 1) , Altos de la Vanega, Barrio Libertad, Barrio los Andes, Buenos Aires



PROPUESTAS DE PRIORIZACIÓN DE PROYECTOS POR PARROQUIA



OLEGARIO VILLALOBOS

ASFALTADO DE CALLES, sector Cerros de Marin

RAUL LEONI

CONSTRUCCION DE CASA COMUNAL

SAN ISIDRO

RED DE AGUA POTABLE

SANTA LUCIA

COLECTORES DE AGUAS SERVIDAS, Sector Valles Frios, Felipe Pirela

VENANCIO PULGAR

VIALIDAD Y ASFALTADO barrio la rosita, Nuevo horizonte, los lirios, asentamiento campesino bolivariano wuayu, Manuel Guanipa Matos, sector Raul Leoni, 4 de Octubre

JUANA DE AVILA

COLECTOR DE AGUAS SERVIDAS urb Trinidad, Urb La marina



PROPUESTAS DE PRIORIZACIÓN DE PROYECTOS POR SECTOR



DISCAPACITADOS

NUCELO DE CAPACITACION , EDUCACION Y TRABAJO PARA LA INSERION DE PERSONAS CON DISCAPACIDAD, PARROQUIA SAN ISIDRO

ECONOMIA INFORMAL

MERCADO INFORMAL PERMANENTE. Centro de Maracaibo. Parroquia Bolivar

INTELECTUALES

ESCUELA DE EDUCACION Y DESARROLLO COMUNITARIO EDUCO. Parroquia Coquivacoa

SALUD

REHABILITACION DE CLINICAS MOVILES. Municipio Maracaibo



PROPUESTAS DE PRIORIZACIÓN DE PROYECTOS POR SECTOR



INDIGENA AÑU

**PARADOR TURISTICO CULTURAL AÑU. SANTA
ROSA DE AGUA. COQUIVACOA**

PROFESIONALES

**CENTRO DE FORMACION PROFESIONAL
Escuela Latinoamericana y del Caribe de
ciencias y técnicas de gobierno**

DEPORTE

**CONSTRUCCION DE DOMO DEPORTIVO
PARROQUIA RAUL LEONI**

CAMPESINOS

**SISTEMA DE ACUEDUCTO . PARROQUIA SAN
ISIDRO**

MUJERES

**CENTRO INTEGRAL DE LA MUJER
LAS HEROINAS**



SALA TÈCNICA



**GRACIAS POR SU
ATENCIÓN**



**PARTICIPACIÓN
CIUDADANA**

