



# **SUCHONYUU MAAKAA**

PROPUESTA 2013 – 2017

REPÚBLICA BOLIVARIANA DE VENEZUELA

SECTOR LA BOMBITA

PARROQUIA GRAL. RAFAEL URDANETA

MUNICIPIO BARALT – ESTADO ZULIA

# **SUCHONYUU MAAKAA**

AGOSTO, 2013

## PRESENTACIÓN

Una vez más, las circunstancias me colocan delante de un pueblo para expresar el compromiso para defender nuestro derecho como pueblo originario, de seguir luchando por nuestras comunidades, para así impulsar al presente programa de que solo con la participación protagónica del pueblo y construir un municipio para que tú, compatriota wayuu que vivas en una parte del municipio hombre, mujer, madre, padre, joven, niños podamos vivir bien con justicia, dignidad e igualdad, ya que estos eran los sueños de nuestro comandante eterno Hugo Rafael Chávez Frías, por eso nosotros los pueblos indígenas tenemos que seguir con el legado del comandante eterno para así dar continuidad a sus ideas, en lo político social cultural y económico.

## **INTRODUCCIÓN**

Este programa que presento ante el pueblo del municipio Baralt.

Es una propuesta de las comunidades para profundizar el plan socialista de la nación y así darle continuidad. La participación al pueblo y así construir un municipio para avanzar en lo político, social, cultural y económico, y darle la mayor suma de felicidad al pueblo como era el sueño del padre de la patria Simón Bolívar y de nuestro eterno9 comandante Hugo Rafael Chávez Frías. En un estudio socioeconómico le expresamos los siguientes resultados poblacionales y necesidades prioritarias.

## **MUNICIPIO BARALT**

**CAPITAL:** SAN TIMOTEO.

**LIMITES:**

**NORTE:** Municipio Valmore Rodríguez y Estado Lara.

**SUR:** Estado Trujillo.

**ESTE:** Estado Lara.

**OESTE:** Municipio Valmore Rodríguez, Lago de Maracaibo.

**DIVISION POLITICO TERRITORIAL:** Esta dividido en seis (06) Parroquias: San Timoteo (Capital San Timoteo), General Urdaneta (Capital Ceuta), Libertador (Capital Mene Grande), Manuel Guanipa Matos (Capital El Venado), Marcelino Briceño (Capital El Tigre), y Pueblo Nuevo (Capital Pueblo Nuevo).

**HISTORIA:** La región con mayor trayectoria petrolera en el Zulia, es sin lugar a dudas el Municipio Baralt, en cuya mañana entre los corales del Lago de Maracaibo, aparecieron los taladros y más instalaciones en la época que dieron origen al primer pozo petrolero del país. El despliegue de máquinas para la perforación del pozo "ZUMAQUE I", el 12 de enero de 1914 se inicia con la perforación del pozo MG-1, después de siete meses de su inicio entra en producción el 31 de julio de 1914, al ser alcanzado así la era petrolera comercial del país. Mene Grande es el primer campo petrolero del estado Zulia, creado por THE CARIBBEAN PETROLEUM COMPANY, subsidiada de la ROYAL

DUTCH SHEELL; cuya sede funcionó en Londres surgiendo el primer brote reivindicativo de los obreros petroleros, el 09 de julio de 1925; esta ley confiere fundamento al derecho huelgario de la clase trabajadora, y es en Baralt, específicamente en San Lorenzo y Mene Grande donde se inicia el primer movimiento sindical. En Baralt se llevo a cabo el acto de nacionalización del petróleo el 01 de enero de 1976, y es por ello, que Baralt merece un museo del petróleo para dar a conocer el testimonio regional del proceso petrolero; su importancia histórica debe ser patrimonio zuliano de valor excepcional.

El nombre del Municipio, honra a Rafael María Baralt, político, militar, filósofo e historiador Zuliano, nacido en Maracaibo en 1810, y muerto en Madrid en 1860. Baralt es considerado, como una de las figuras intelectuales más valiosas de Venezuela del siglo XIX.

**EXTENSION:** Ubicado en el extremo Sur de la Costa Oriental del Lago de Maracaibo. Tiene una superficie de 2.211 Km<sup>2</sup>, que representa el 4,40% de la superficie del Estado.

**CENTROS POBLADOS:** Los centros poblados son: Pueblo Nuevo y Mene Grande, que constituyen el área de mayor actividad comercial. San Timoteo y San Lorenzo, pueblos de origen bastante remoto, a pesar de las oportunidades que tuvieron durante la explotación petrolera cuando se crearon las áreas de atraque y la refinería de San Lorenzo, se quedaron estancados en el tiempo una vez que la actividad petrolera disminuyó en la región. De otros centros poblados merecen destacarse por su actividad económica, El Venado y Ceuta. Al primero, porque su posición geográfica en plena carretera Lara-Zulia, además de haberle facilitado el desarrollo de la actividad

agropecuaria, también permitió el incremento comercial de dicha zona; y al segundo, porque la prospección geológica ha revelado la existencia de grandes yacimientos de petróleo.

**RELIEVE:** De acuerdo con la formación geológica, el relieve presenta distintas características. Así encontramos un relieve montañoso pertenecientes a las sierras del sistema Falcón-Lara, donde su topografía es accidentada y se encuentra en la Zona Oriental (Este), formando límite con los Estados Lara y Trujillo; en dirección Oeste se localiza el piedemonte de las serranía donde predomina un relieve plano, entallado por numerosos cursos de agua, con formas del relieve accidentado y topografía quebrada y una pequeña área con topografía ondulada. Hacia el Oeste (en dirección del lago) encontramos la planicie aluvial de los ríos Misoa, Machango y Motatán, de topografía plana, son uniformes y alta fertilidad.

**SUELOS:** Existe variedad como consecuencia de los factores climáticos, hídricos y a los modelados que allí existen; en la zona Este encontramos suelos montañosos escabrosos y de alto riesgo de erosión. También en ese sector, se hallan suelos ondulados con moderada erosión. En el piedemonte encontramos suelos medios imperfectamente drenados, los cuáles son de baja fertilidad. En la zona Central y Occidental existen suelos de origen aluvial, de textura media con factores propulsores a la actividad turística de esta área se encuentra la accesibilidad a las áreas de esparcimiento y recreación, la facilidad para generar turismo todo el año y la cercanía a los centros poblados. Sin embargo existen problemas en cuanto a la inexistencia de infraestructura receptiva y de servicios públicos.

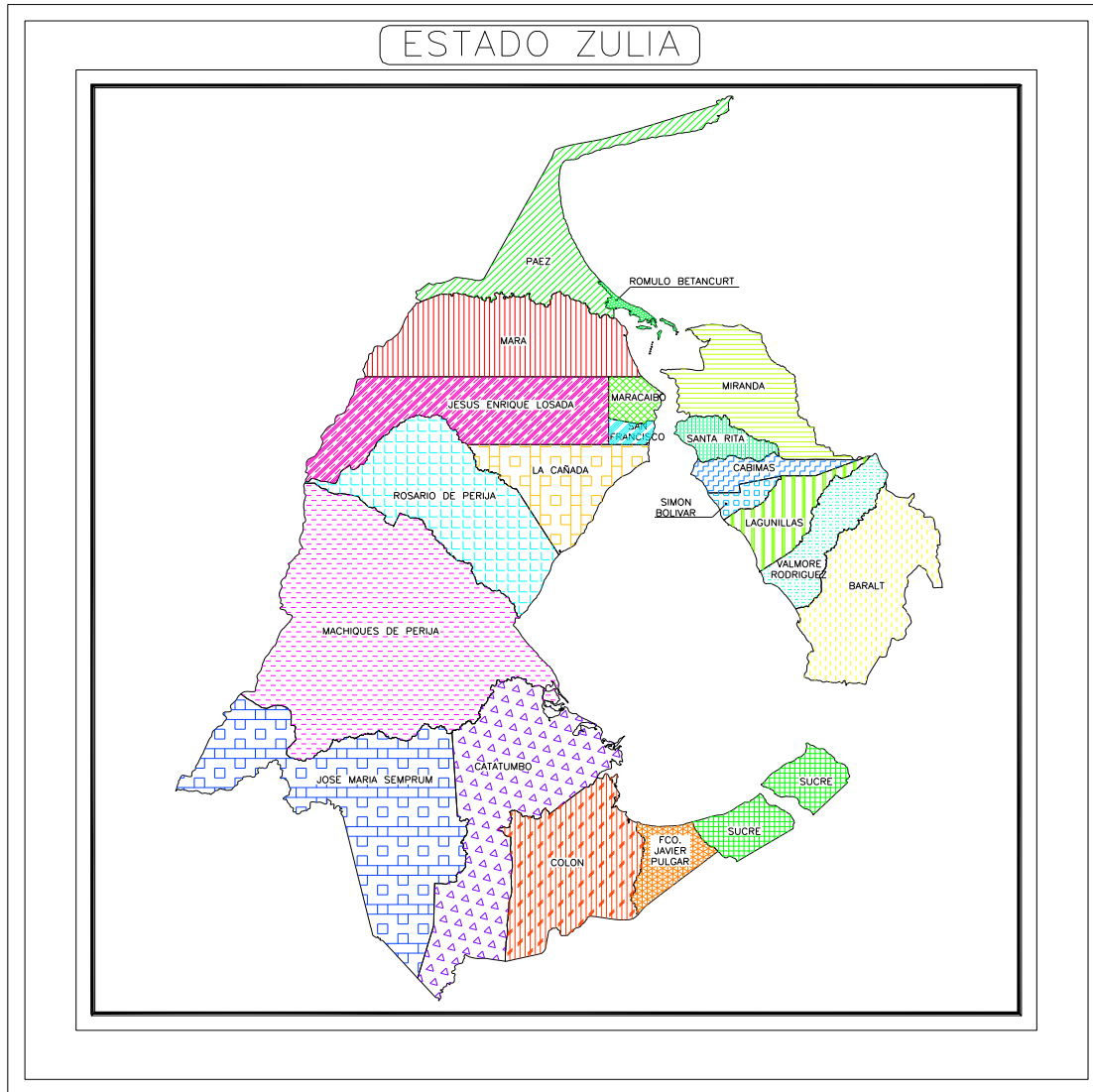
**VIAS DE COMUNICACIÓN:** Posee una red vial de autopista como la Lara- Zulia, que atraviesa Baralt de Oeste a Este por la parroquia Manuel Guanipa Matos; pero hacia el norte, por las condiciones abruptas de terrenos y las falta de centros poblados importantes, se encuentra una red vial precaria, con carreteras engrazonadas y de tierra. El municipio cuenta con un aeropuerto en la localidad de san pedro y un puerto lacustre de desembarque de insumos petroleros ubicado en la refinería de San Lorenzo.

**ECONOMIA:** Gira en torno a la actividad agrícola vegetal primaria, siendo el primer productor de algodón del país, maíz y sorgo; segundo productor de yuca; cuarto productor de plátanos y cambures. En todas las parroquias existe un mercado predominando la explotación agrícola. En cuanto a la actividad pecuaria, se considera un sector productivo, aun cuando no hayan tierras establecidas para ello, ya que los diferentes rebaños (bovinos, porcino, caprino, etc.) deben pastar en terrenos comunales. De igual manera, aquellas actividades orientadas a la obtención de productos de origen animal en granjas especializadas (avícolas, porcino) se realizan en áreas urbanas o rurales. La actividad de ganado vacuno se concentra en las parroquias Manuel Guanipa Matos y Libertador, mientras que la del ganado porcino está dispersa, encontrándose mezclada con la del bovino y el caprino. La actividad pesquera se encuentra en las parroquias San Timoteo y General Urdaneta, por no tener un centro de acopio pesquero. Ambos son pueblo de tradición pesquera. Por último, en lo que se refiere a la minero extractiva, se da a través de la industria petrolera ubicada en San Lorenzo, aun cuando ya no tiene la producción de antes a causa de los procesos de refinación de crudos; sin embargo, genera ingresos consistentes para el desarrollo del municipio.

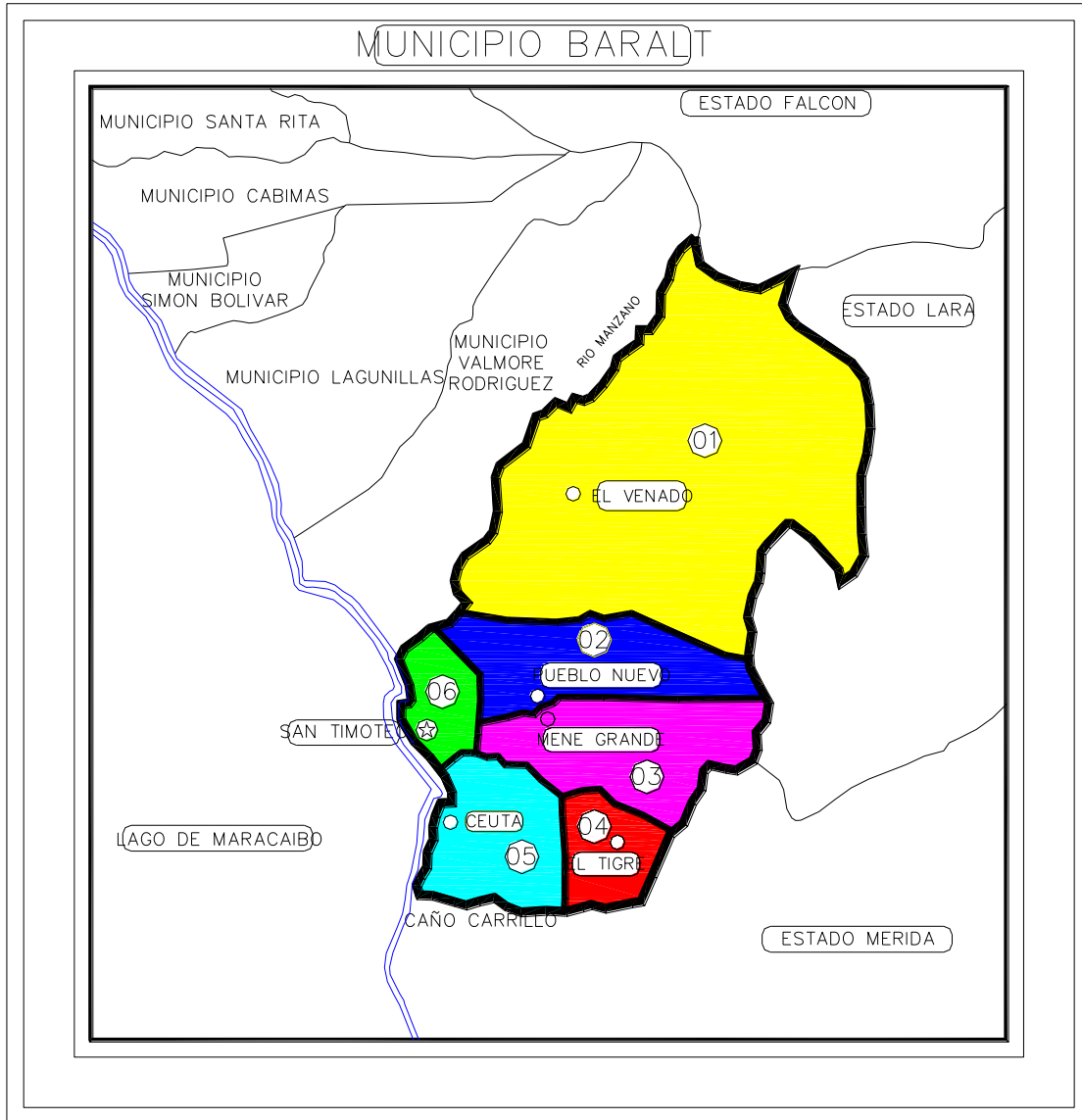


**POBLACION:** Según cifras del censo 90 la población del municipio fue de 54.329 representando el 2,4% de la población del estado, con una densidad poblacional de 24,57 (hab/km<sup>2</sup>).







Para el censo 2001 se obtuvo una población de 79.442, representando el 35,93% de la población del estado, con una densidad poblacional de 35,93% (hab/km<sup>2</sup>).



MUNICIPIOS		
	JESUS ENRIQUE LOSADA	
	JOSE MARIA SEMPRUM	
	LA CAÑADA	
	LAGUNILLAS	
	MACHIQUEZ DE PERIJA	
	COLON	
	FCO. JAVIER PULGAR	
	BARALT	
	CABIMAS	
	CATATUMBO	



**PARROQUIAS**

	01 MANUEL GUANIPA MATO		04 MARCELINO BRICEÑO
	02 PUEBLO NUEVO		05 RAFAEL URDANETA
	03 LIBERTADOR		06 SAN TIMOTEO

El Municipio Baralt se encuentra dividido en seis (06) Parroquias: San Timoteo (Capital San Timoteo), General Urdaneta (Capital Ceuta), Libertador (Capital Mene Grande), Manuel Guanipa Matos (Capital El Venado), Marcelino Briceño (Capital El Tigre), y Pueblo Nuevo (Capital Pueblo Nuevo); solo en dos (02) parroquias hay establecidos asentamientos indígenas, en la Parroquia Pueblo Nuevo la comunidad Indígena de Loma Linda y en la Parroquia General Urdaneta la comunidad Indígena de La Guajirita.

## **SOCIAL:**

1. Contribuir y construir. Plan de vivienda de toda la población Indígena de Baralt para darle mayor satisfacción al pueblo originario.
  - 1.1 La cual estaría financiada por las diferentes instituciones estables que hacen vida dentro del municipio. Por ejemplo PDVSA, PETROQUIRIQUIRE, CORPO ZULIA, MISIÓN VIVIENDA, Y CFG, y otros excedentes del estado,
2. Una sede municipal de atención a los pueblos indígenas de Baralt.
  - 2.2 Esto se amerita para la orientación y canalización de las diferentes necesidades de población. Como es vivienda, salud, educación crediticio, todo esto articulado con las diferentes instituciones del estado.
3. Un local de artesanía dentro del mercado municipal para impulsar la artesanía Wayuu así afuera o al centro del municipio para que así tenga visualidad y sea exhibida por las artesanas y así darle un disfrute de su trabajo ya que esto la misma comunidad lo hacen con ejemplo: chinchorros, mantas, cotizas, sombreros, bolso, mochila etc.

#### **4. EDUCACIÓN:**

Impulsar el desarrollo bilingüe cultura para su rescate dentro del municipio con los pueblos originarios que hacen vida en ella.

4.1 Infraestructura: mejoramiento de la escuela para mayor satisfacción para las diferentes ramas que se puedan dar dentro del municipio. Talleres de artesanía wayuu, soldadura, herrería, carpintería y productivo.

#### **5. CULTURA Y DEPORTIVO:**

En lo cultural rescatar la tradición de nuestros pueblos originarios como la YONNA en WAYUUNAKI y trajes típicos de nuestra etnia y costumbres.

5.1 Darle talleres de manualidades de artesanía Wayuu.

5.2 Deportivo, intercambio de los juegos culturales de nuestro pueblo.

5.3 Crear cancha multiétnica dentro de las comunidades.

#### **6. SALUD:**

Impulsar desarrollo las diferentes medicinas naturales originarias de nuestras comunidades y cual podemos desarrollarlos por nuestros conocimientos en la materia (medicina natural).

7. Creación de Mercal en nuestras comunidades, esto serviría para el abastecimiento de la alimentación de la cesta básica del pueblo a un costo bajo precio.

8. El impulso de la Red de gas para nuestra comunidad ya que esta es una necesidad más prioritaria para nuestros habitantes.

**9. VIALIDAD:**

Dar cumplimiento al asfaltado, no solo en las vías principales sino en los ramales o los apartamientos campesino; y así garantizarles a los campesinos indígenas o no indígenas en mejor calidad de vida.

**10. ECONÓMICO:**

Impulsar el desarrollo de la seguridad alimentaria de la nación. Donde la herramienta necesaria al pueblo originario y articular con las diferentes instituciones, del estado para su ejecución en cada una de las áreas del rubro que se dan dentro de ella, como plátano, yuca, maíz, banano, auyama etc.

**10.1** creación de créditos para nuestra comunidad para crear trabajo y así darle o arrime los rubros a la planta socialista ya que esta se encuentra a nuestro fondo de la comunidad y promover ayuda técnica especializada en la materia. Ejemplo agrónomo para dar talleres a nuestra comunidad.