



PODER ELECTORAL

JUNTA NACIONAL ELECTORAL

OFICINA NACIONAL DE INFRAESTRUCTURA ELECTORAL

ELECCIONES A LA ASAMBLEA NACIONAL 2020
CIRCUNSCRIPCIONES ELECTORALES
DIPUTADOS O DIPUTADAS A LA ASAMBLEA NACIONAL
DISTRITO CAPITAL

Total Diputados o Diputadas a Elegir = 13
Diputados o Diputadas Nominales a Elegir = 8
Diputados o Diputadas Listas a Elegir = 5
Población General INE (al 30/12/20) = 2,243,112
Índice Poblacional = 280,389

N° Circunscripción	Código Geográfico	Parroquias	Promedio Diputados o Diputadas por Habitantes	Total Diputados o Diputadas a Elegir	Población General (INE) 30/12/20
1	01-01-18	EL JUNQUITO	1.9	2	56,471
	01-01-10	SUCRE			384,918
	01-01-04	LA PASTORA			85,646
					527,035
2	01-01-07	SAN JUAN	1.1	1	116,263
	01-01-09	SANTA TERESA			28,471
	01-01-03	CATEDRAL			14,384
	01-01-01	ALTAGRACIA			55,774
	01-01-11	23 DE ENERO			84,535
					299,427
3	01-01-05	SAN AGUSTIN	1.4	1	42,952
	01-01-20	SAN PEDRO			66,481
	01-01-06	SAN JOSE			43,482
	01-01-21	SAN BERNARDINO			29,971
	01-01-02	CANDELARIA			71,453
	01-01-13	EL RECREO			131,433
					385,772
4	01-01-14	EL VALLE	1.5	2	209,739
	01-01-19	COCHE			84,617
	01-01-08	SANTA ROSALIA			112,517
					406,873
5	01-01-22	EL PARAISO	2.2	2	122,550
	01-01-15	LA VEGA			142,466
	01-01-12	ANTIMANO			144,724
	01-01-16	MACARAO			61,469
	01-01-17	CARICUAO			152,796
					624,005
Total			8	8	2,243,112

Elecciones a la Asamblea Nacional

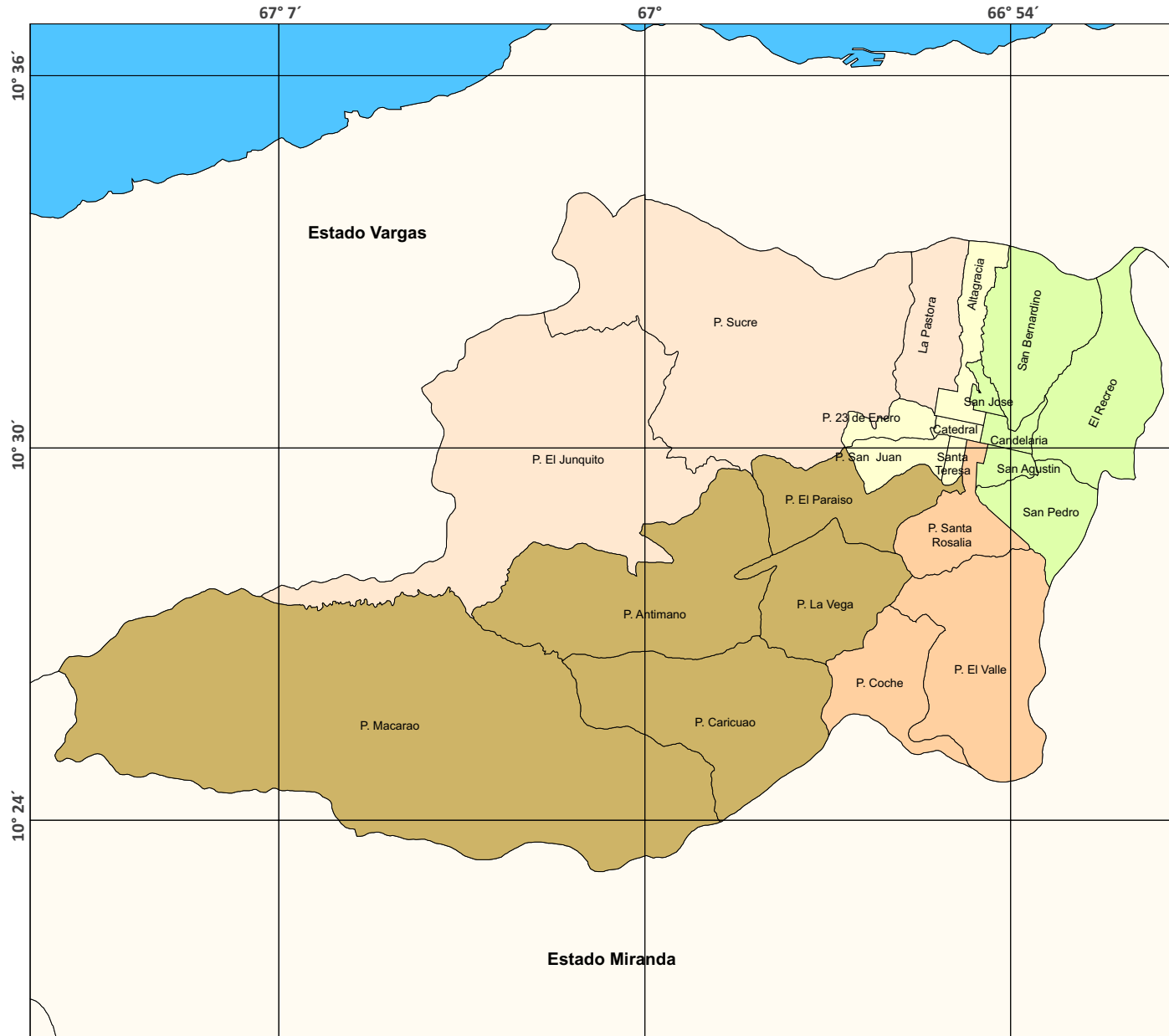
06 de Diciembre 2020

Diputados y Diputadas a la Asamblea Nacional

Distrito Capital



PODER ELECTORAL
Junta Nacional Electoral
Oficina Nacional
de Infraestructura Electoral



Circunscripción Electoral

-  1
-  2
-  3
-  4
-  5

Fuente temática: CNE, 2020

Situación relativa



Dirección de Geografía
y Cartografía Electoral

Base cartográfica: IGVSB
Mapa político de Venezuela
2005, escala 1: 2.000.000
Datum: WGS 84

Escala 1: 240.000



PODER ELECTORAL

JUNTA NACIONAL ELECTORAL
OFICINA NACIONAL DE INFRAESTRUCTURA ELECTORAL

ELECCIONES A LA ASAMBLEA NACIONAL 2020
CIRCUNSCRIPCIONES ELECTORALES
DIPUTADOS o DIPUTADAS A LA ASAMBLEA NACIONAL
ESTADO AMAZONAS

Total Diputados o Diputadas a Elegir = 6
Diputados o Diputadas Nominales a Elegir = 3
Diputados o Diputadas Listas a Elegir = 3
Población General INE (al 30/12/20) = 174,433
Índice Poblacional = 58,144

N° Circunscripción	Código Geográfico	Municipios	Promedio Diputados o Diputadas por Habitantes	Total Diputados o Diputadas a Elegir	Población General (INE) 30/12/20
1	22-01-00	ATURES	3.0	3	126,540
	22-02-00	ATABAPO			10,532
	22-05-00	AUTANA			9,480
	22-0700	ALTO ORINOCO			14,308
	22-03-00	MAROA			2,297
	22-06-00	MANAPIARE			8,729
	22-04-00	RIO NEGRO			2,547
					174,433
		Total	3	3	174,433

Elaborado por: Oficina Nacional de Infraestructura Electoral

Estimación de Población General. Instituto Nacional de Estadística (I.N.E)

Conformación de las Circunscripciones Electorales. Artículo 19. Ley Organica de Procesos Electorales. Año 2009

Elecciones a la Asamblea Nacional

06 de Diciembre 2020

Diputados y Diputadas a la Asamblea Nacional

Estado Amazonas



PODER ELECTORAL
Junta Nacional Electoral
Oficina Nacional
de Infraestructura Electoral

Circunscripción Electoral



Fuente temática: CNE, 2020

Situación relativa



Dirección de Geografía
y Cartografía Electoral

Base cartográfica: IGVSB
Mapa político de Venezuela
2005, escala 1: 2.000.000
Datum: WGS 84

Escala 1: 3.500.000





PODER ELECTORAL

JUNTA NACIONAL ELECTORAL
OFICINA NACIONAL DE INFRAESTRUCTURA ELECTORAL

ELECCIONES A LA ASAMBLEA NACIONAL 2020
CIRCUNSCRIPCIONES ELECTORALES
DIPUTADOS o DIPUTADAS A LA ASAMBLEA NACIONAL
ESTADO ANZOÁTEGUI

Total Diputados o Diputadas a Elegir = 11
Diputados o Diputadas Nominales a Elegir = 7
Diputados o Diputadas Listas a Elegir = 4
Población General INE (al 30/12/20) = 1,797,203
Índice Poblacional = 256,743

N° Circunscripción	Código Geográfico	Municipios	Promedio Diputados o Diputadas por Habitantes	Total Diputados o Diputadas a Elegir	Población General (INE) 30/12/20
1	02-10-00	MONAGAS	2.0	2	21,464
	02-09-00	MIRANDA			49,566
	02-07-00	INDEPENDENCIA			41,233
	02-12-00	SIMON RODRIGUEZ			213,524
	02-14-00	GUANIPA			97,727
	02-06-00	FREITES			87,706
					511,220
2	02-19-00	SANTA ANA	1.3	1	12,504
	02-01-00	ANACO			160,563
	02-02-00	ARAGUA			35,221
	02-20-00	Mc GREGOR			12,093
	02-08-00	LIBERTAD			20,029
	02-05-00	CAJIGAL			18,245
	02-04-00	BRUZUAL			39,123
	02-18-00	CARVAJAL			20,549
	02-21-00	SAN JUAN DE CAPISTRANO			12,728
					331,055
3	02-03-00	BOLIVAR	2.3	2	510,564
	02-16-00	PIRITU			29,776
	02-11-00	PEÑALVER			40,230
					580,570
4	02-17-00	LIC. DIEGO BAUTISTA URBANEJA	1.5	2	43,368
	02-13-00	SOTILLO			293,258
	02-15-00	GUANTA			37,732
					374,358
Total			7	7	1,797,203

Elaborado por: Oficina Nacional de Infraestructura Electoral

Estimación de Población General. Instituto Nacional de Estadística (I.N.E)

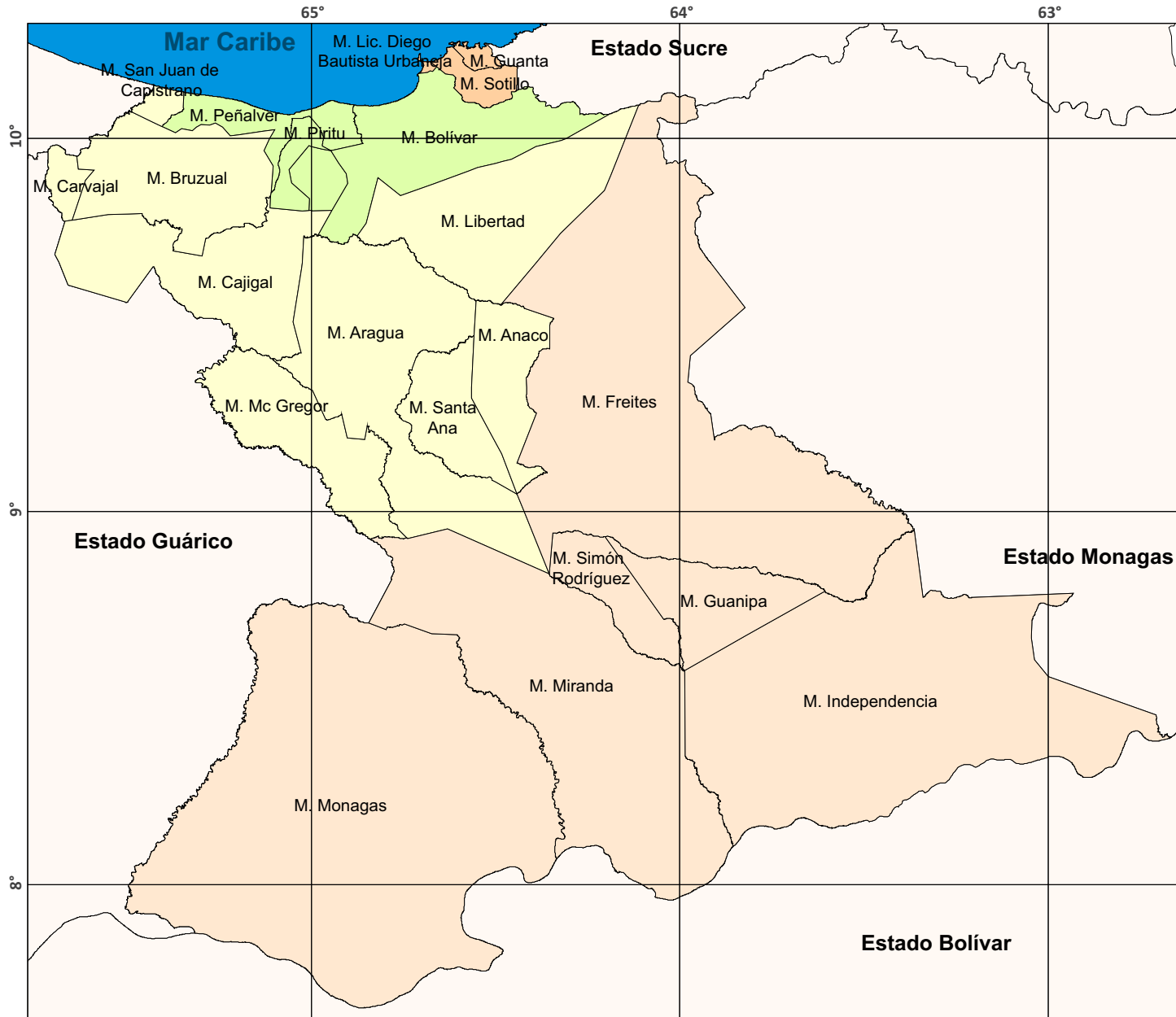
Conformación de las Circunscripciones Electorales. Artículo 19. Ley Organica de Procesos Electorales. Año 2009

Elecciones a la Asamblea Nacional

06 de Diciembre 2020





Diputados y Diputadas a la Asamblea Nacional

Estado Anzoátegui



PODER ELECTORAL
Junta Nacional Electoral
Oficina Nacional
de Infraestructura Electoral

Circunscripción Electoral

-  1
-  2
-  3
-  4

Fuente temática: CNE, 2020

Situación relativa



Dirección de Geografía
y Cartografía Electoral

Base cartográfica: IGVS
Mapa político de Venezuela
2005, escala 1: 2.000.000
Datum: WGS 84

Escala 1: 1.850.000



PODER ELECTORAL

JUNTA NACIONAL ELECTORAL
OFICINA NACIONAL DE INFRAESTRUCTURA ELECTORAL

ELECCIONES A LA ASAMBLEA NACIONAL 2020
CIRCUNSCRIPCIONES ELECTORALES
DIPUTADOS o DIPUTADAS A LA ASAMBLEA NACIONAL
ESTADO APURE

Total Diputados o Diputadas a Elegir = 6
Diputados o Diputadas Nominales a Elegir = 3
Diputados o Diputadas Listas a Elegir = 3
Población General INE (al 30/12/20) = 575,401
Índice Poblacional = 191,800

N° Circunscripción	Código Geográfico	Municipios	Promedio Diputados o Diputadas por Habitantes	Total Diputados o Diputadas a Elegir	Población General (INE) 30/12/20
1	03-03-00	PAEZ	1.0	1	120,602
	03-02-00	MUÑOZ			34,269
	03-05-00	ROMULO GALLEGOS			31,364
					186,235
2	03-01-00	ACHAGUAS	0.9	1	71,890
	03-04-00	PEDRO CAMEJO			35,482
	03-07-00	BIRUACA			65,947
					173,319
3	03-06-00	SAN FERNANDO	1.1	1	215,847
					215,847
Total			3	3	575,401

Elaborado por: Oficina Nacional de Infraestructura Electoral

Estimación de Población General. Instituto Nacional de Estadística (I.N.E)

Conformación de las Circunscripciones Electorales. Artículo 19. Ley Organica de Procesos Electorales. Año 2009

Elecciones a la Asamblea Nacional

06 de Diciembre 2020

Diputados y Diputadas a la Asamblea Nacional

Estado Apure



S



PODER ELECTORAL
Junta Nacional Electoral
Oficina Nacional
de Infraestructura Electoral

Circunscripción Electoral



Fuente temática: CNE, 2020

Situación relativa



Dirección de Geografía
y Cartografía Electoral

Base cartográfica: IGVS
Mapa político de Venezuela
2005, escala 1: 2.000.000
Datum: WGS 84

Escala 1: 2.850.000



PODER ELECTORAL

JUNTA NACIONAL ELECTORAL
OFICINA NACIONAL DE INFRAESTRUCTURA ELECTORAL

ELECCIONES A LA ASAMBLEA NACIONAL 2020
CIRCUNSCRIPCIONES ELECTORALES
DIPUTADOS o DIPUTADAS A LA ASAMBLEA NACIONAL
ESTADO ARAGUA

Total Diputados o Diputadas a Elegir = 12
Diputados o Diputadas Nominales a Elegir = 7
Diputados o Diputadas Listas a Elegir = 5
Población General INE (al 30/12/20) = 1,997,570
Índice Poblacional = 285,367

N° Circunscripción	Código Geográfico	Municipios	Promedio Diputados o Diputadas por Habitantes	Total Diputados o Diputadas a Elegir	Población General (INE) 30/12/20
1	04-01-00	GIRARDOT	2.2	2	463,670
	04-18-00	OCUMARE DE LA COSTA DE ORO			15,632
	04-13-00	MARIO BRICEÑO IRAGORRY			135,123
					614,425
2	04-17-00	FRANCISCO LINARES ALCANTARA	2.1	2	147,544
	04-02-00	SANTIAGO MARIÑO			263,702
	04-10-00	JOSE ANGEL LAMAS			38,714
	04-09-00	LIBERTADOR			156,690
					606,650
3	04-11-00	BOLIVAR	1.2	1	44,189
	04-12-00	SANTOS MICHELENA			44,884
	04-14-00	TOVAR			16,186
	04-03-00	JOSE FELIX RIBAS			172,981
	04-16-00	JOSE RAFAEL REVENGA			63,420
					341,660
4	04-04-00	SAN CASIMIRO	1.5	2	34,675
	04-07-00	URDANETA			33,660
	04-15-00	CAMATAGUA			27,651
	04-05-00	SAN SEBASTIAN			31,183
	04-08-00	ZAMORA			170,912
	04-06-00	SUCRE			136,754
					434,835
Total			7	7	1,997,570

Elaborado por: Oficina Nacional de Infraestructura Electoral

Estimación de Población General. Instituto Nacional de Estadística (I.N.E)

Conformación de las Circunscripciones Electorales. Artículo 19. Ley Organica de Procesos Electorales. Año 2009

Elecciones a la Asamblea Nacional

06 de Diciembre 2020

Diputados y Diputadas a la Asamblea Nacional





Estado Aragua



PODER ELECTORAL
Junta Nacional Electoral
Oficina Nacional
de Infraestructura Electoral



Circunscripción Electoral

-  1
-  2
-  3
-  4

Fuente temática: CNE, 2020

Situación relativa



Dirección de Geografía
y Cartografía Electoral

Base cartográfica: IGVS
Mapa político de Venezuela
2005, escala 1: 2.000.000
Datum: WGS 84

Escala 1: 900.000



PODER ELECTORAL

JUNTA NACIONAL ELECTORAL
OFICINA NACIONAL DE INFRAESTRUCTURA ELECTORAL

ELECCIONES A LA ASAMBLEA NACIONAL 2020
CIRCUNSCRIPCIONES ELECTORALES
DIPUTADOS o DIPUTADAS A LA ASAMBLEA NACIONAL
ESTADO BARINAS

Total Diputados o Diputadas a Elegir = 7
Diputados o Diputadas Nominales a Elegir = 4
Diputados o Diputadas Listas a Elegir = 3
Población General INE (al 30/12/20) = 1,050,491
Indice Poblacional = 262,623

N° Circunscripción	Código Geográfico	Municipios	Promedio Diputados o Diputadas por Habitantes	Total Diputados o Diputadas a Elegir	Población General (INE) 30/12/20
1	05-01-00	ARISMENDI	2.7	3	27,212
	05-08-00	SOSA			29,460
	05-07-00	ROJAS			49,146
	05-09-00	ALBERTO ARVELO TORREALBA			53,479
	05-05-00	OBISPOS			48,013
	05-02-00	BARINAS			489,585
					696,895
2	05-04-00	EZEQUIEL ZAMORA	1.3	1	63,647
	05-10-00	ANTONIO JOSE DE SUCRE			95,172
	05-06-00	PEDRAZA			78,850
	05-03-00	BOLIVAR			63,996
	05-12-00	ANDRES ELOY BLANCO			19,679
	05-11-00	CRUZ PAREDES			32,252
					353,596
Total			4	4	1,050,491

Elaborado por: Oficina Nacional de Infraestructura Electoral

Estimación de Población General. Instituto Nacional de Estadística (I.N.E)

Conformación de las Circunscripciones Electorales. Artículo 19. Ley Organica de Procesos Electorales. Año 2009

Elecciones a la Asamblea Nacional

06 de Diciembre 2020

Diputados y Diputadas a la Asamblea Nacional

Estado Barinas



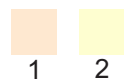
S



PODER ELECTORAL
Junta Nacional Electoral
Oficina Nacional
de Infraestructura Electoral

Fuente temática: CNE, 2020

Circunscripción Electoral



Situación relativa



Dirección de Geografía
y Cartografía Electoral

Base cartográfica: IGVS
Mapa político de Venezuela
2005, escala 1: 2.000.000
Datum: WGS 84

Escala 1: 2.100.000



PODER ELECTORAL

JUNTA NACIONAL ELECTORAL
OFICINA NACIONAL DE INFRAESTRUCTURA ELECTORAL

ELECCIONES A LA ASAMBLEA NACIONAL 2020
CIRCUNSCRIPCIONES ELECTORALES
DIPUTADOS o DIPUTADAS A LA ASAMBLEA NACIONAL
ESTADO BOLÍVAR

Total Diputados o Diputadas a Elegir = 10
Diputados o Diputadas Nominales a Elegir = 6
Diputados o Diputadas Listas a Elegir = 4
Población General INE (al 30/12/20) = 1,653,515
Indice Poblacional = 275,586

N° Circunscripción	Código Geográfico	Municipios	Promedio Diputados o Diputadas por Habitantes	Total Diputados o Diputadas a Elegir	Población General (INE) 30/12/20
1	06-03-00	ANGOSTURA DEL ORINOCO	1.8	2	390,193
	06-06-00	SUCRE			26,339
	06-02-00	CEDEÑO			81,140
					497,672
2	06-01-00	CARONI	3.0	3	820,780
					820,780
3	06-11-00	PADRE PEDRO CHIEN	1.2	1	19,778
	06-04-00	PIAR			121,688
	06-08-00	BOLIVARIANO ANGOSTURA			48,450
	06-05-00	ROSCIO			27,437
	06-10-00	EL CALLAO			26,623
	06-07-00	SIFONTES			57,211
06-09-00	GRAN SABANA	33,876			
					335,063
Total			6	6	1,653,515

Elaborado por: Oficina Nacional de Infraestructura Electoral

Estimación de Población General. Instituto Nacional de Estadística (I.N.E)

Conformación de las Circunscripciones Electorales. Artículo 19. Ley Organica de Procesos Electorales. Año 2009

Elecciones a la Asamblea Nacional

06 de Diciembre 2020

Diputados y Diputadas a la Asamblea Nacional

Estado Bolívar



PODER ELECTORAL
Junta Nacional Electoral
Oficina Nacional
de Infraestructura Electoral

Circunscripción Electoral

- 1
- 2
- 3

Fuente temática: CNE, 2020

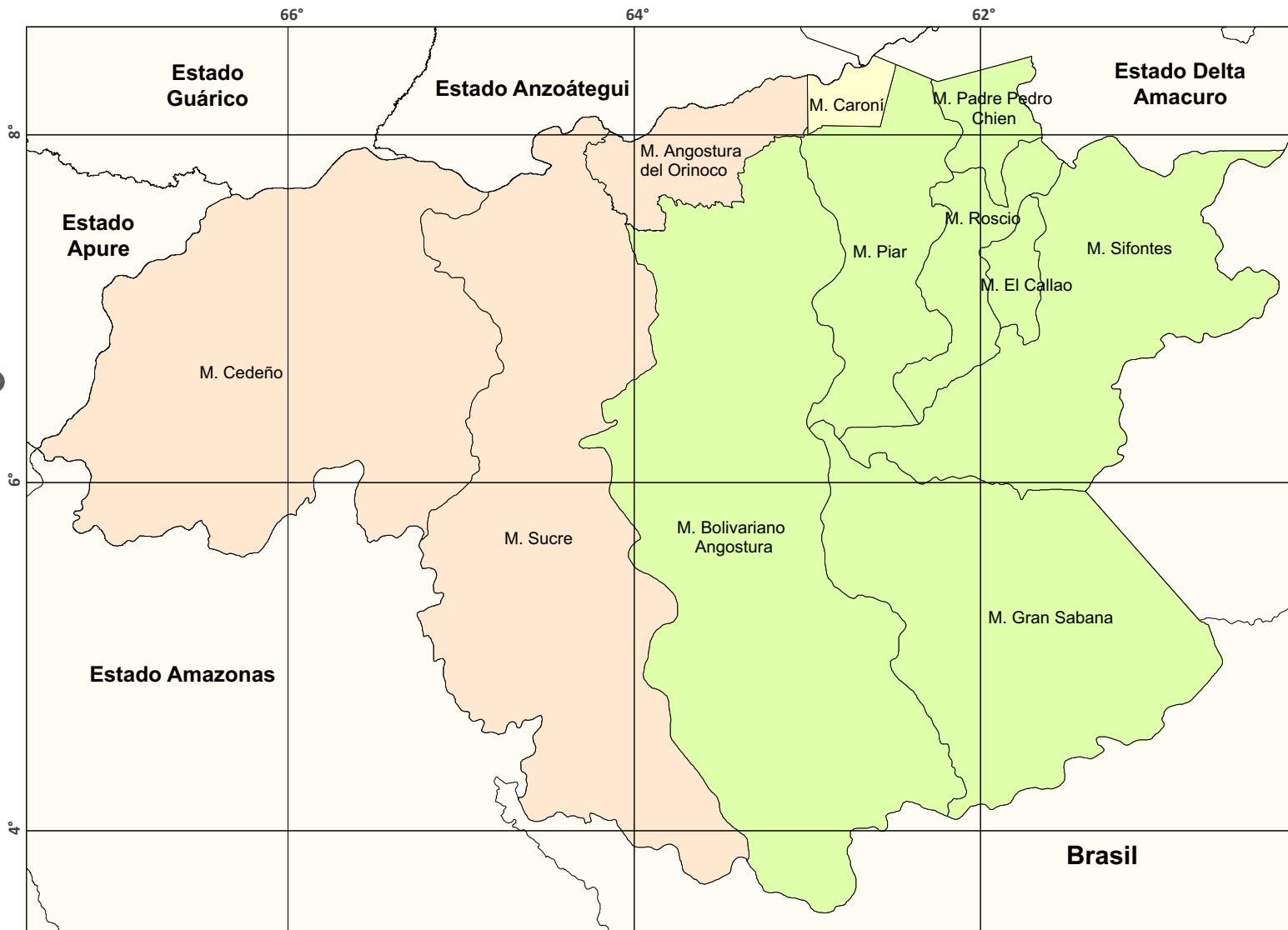
Situación relativa



Dirección de Geografía
y Cartografía Electoral

Base cartográfica: IGVS
Mapa político de Venezuela
2005, escala 1: 2.000.000
Datum: WGS 84

Escala 1: 4.000.000





PODER ELECTORAL

JUNTA NACIONAL ELECTORAL
OFICINA NACIONAL DE INFRAESTRUCTURA ELECTORAL

ELECCIONES A LA ASAMBLEA NACIONAL 2020
CIRCUNSCRIPCIONES ELECTORALES
DIPUTADOS O DIPUTADAS A LA ASAMBLEA NACIONAL
ESTADO CARABOBO

Total Diputados o Diputadas a Elegir = 16
Diputados o Diputadas Nominales a Elegir = 10
Diputados o Diputadas Listas a Elegir = 6
Población General INE (al 30/12/20) = 2,632,477
Índice Poblacional = 263,248

N° Circunscripción	Código Geográfico	Municipios	Código Geográfico	Parroquias	Promedio Diputados o Diputadas por Habitantes	Total Diputados o Diputadas a Elegir	Población General (INE) 30/12/20
1	07-10-00	MIRANDA			1.4	1	34,382
	07-05-00	MONTALBAN					29,610
	07-01-00	BEJUMA					55,586
	07-06-00	JUAN JOSE MORA					79,514
	07-07-00	PUERTO CABELLO					180,280
						379,372	
2	07-04-00	GUACARA			1.6	2	211,200
	07-08-00	SAN JOAQUIN					74,782
	07-03-00	DIEGO IBARRA					129,358
						415,340	
3	07-12-00	NAGUANAGUA			1.9	2	176,230
	07-13-00	SAN DIEGO					124,558
	07-09-00	VALENCIA	07-09-06	San José			147,821
			07-09-03	El Socorro			5,962
			07-09-01	Candelaria			28,579
			07-09-02	Catedral	2,454		
			07-09-05	San Blas	25,011		
						510,615	
4	07-11-00	LOS GUAYOS			1.4	1	190,225
	07-02-00	CARLOS ARVELO					173,756
							363,981
5	07-14-00	LIBERTADOR			3.7	4	204,712
	07-09-00	VALENCIA	07-09-04	Miguel Peña			441,334
			07-09-07	Santa Rosa			77,438
			07-09-08	Rafael Urdaneta			228,538
			07-09-09	Negro Primero	11,147		
						963,169	
				Total	10	10	2,632,477

Elaborado por: Oficina Nacional de Infraestructura Electoral

Estimación de Población General. Instituto Nacional de Estadística (I.N.E)

Conformación de las Circunscripciones Electorales. Artículo 19. Ley Organica de Procesos Electorales. Año 2009

Elecciones a la Asamblea Nacional

06 de Diciembre 2020

Diputados y Diputadas a la Asamblea Nacional

Estado Carabobo



PODER ELECTORAL
Junta Nacional Electoral
Oficina Nacional
de Infraestructura Electoral

Circunscripción Electoral

- 1
- 2
- 3
- 4
- 5

Fuente temática: CNE, 2020

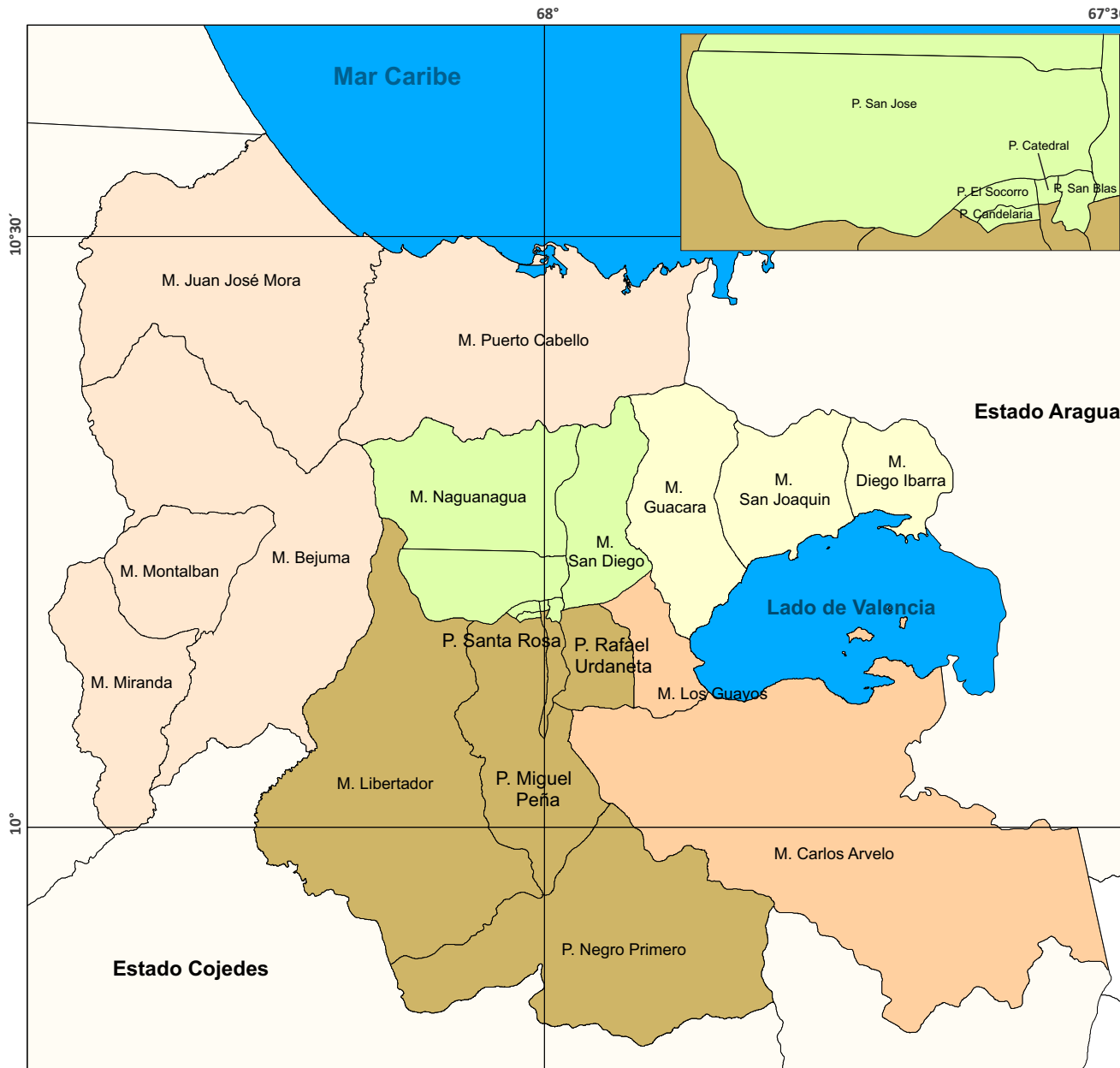
Situación relativa



Dirección de Geografía
y Cartografía Electoral

Base cartográfica: IGVS
Mapa político de Venezuela
2005, escala 1: 2.000.000
Datum: WGS 84

Escala 1: 600.000





PODER ELECTORAL

JUNTA NACIONAL ELECTORAL
OFICINA NACIONAL DE INFRAESTRUCTURA ELECTORAL

ELECCIONES A LA ASAMBLEA NACIONAL 2020
CIRCUNSCRIPCIONES ELECTORALES
DIPUTADOS O DIPUTADAS A LA ASAMBLEA NACIONAL
ESTADO COJEDES

Total Diputados o Diputadas a Elegir = 6
Diputados o Diputadas Nominales a Elegir = 3
Diputados o Diputadas Listas a Elegir = 3
Población General INE (al 30/12/20) = 427,532
Índice Poblacional = 142,511

N° Circunscripción	Código Geográfico	Municipios	Promedio Diputados o Diputadas por Habitantes	Total Diputados o Diputadas a Elegir	Población General (INE) 30/12/20
1	08-01-00	ANZOATEGUI	1.4	1	22,741
	08-05-00	RICAURTE			18,234
	08-09-00	ROMULO GALLEGOS			25,955
	08-06-00	EZEQUIEL ZAMORA			138,570
					205,500
2	08-07-00	TINACO	1.6	2	42,814
	08-02-00	AUTONOMO TINAQUILLO			123,415
	08-08-00	LIMA BLANCO			14,204
	08-03-00	GIRARDOT			16,604
08-04-00	PAO DE SAN JUAN BAUTISTA	24,995			
					222,032
Total			3	3	427,532

Elaborado por: Oficina Nacional de Infraestructura Electoral

Estimación de Población General. Instituto Nacional de Estadística (I.N.E)

Conformación de las Circunscripciones Electorales. Artículo 19. Ley Organica de Procesos Electorales. Año 2009

Elecciones a la Asamblea Nacional

06 de Diciembre 2020

Diputados y Diputadas a la Asamblea Nacional

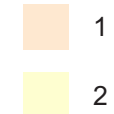
Estado Cojedes



PODER ELECTORAL
Junta Nacional Electoral
Oficina Nacional
de Infraestructura Electoral



Circunscripción Electoral



Fuente temática: CNE, 2020

Situación relativa



Dirección de Geografía
y Cartografía Electoral

Base cartográfica: IGVSB
Mapa político de Venezuela
2005, escala 1: 2.000.000
Datum: WGS 84

Escala 1: 1.050.000



PODER ELECTORAL

JUNTA NACIONAL ELECTORAL
OFICINA NACIONAL DE INFRAESTRUCTURA ELECTORAL

ELECCIONES A LA ASAMBLEA NACIONAL 2020
CIRCUNSCRIPCIONES ELECTORALES
DIPUTADOS O DIPUTADAS A LA ASAMBLEA NACIONAL
ESTADO DELTA AMACURO

Total Diputados o Diputadas a Elegir = 6
Diputados o Diputadas Nominales a Elegir = 3
Diputados o Diputadas Listas a Elegir = 3
Población General INE (al 30/12/20) = 237,370
Índice Poblacional = 79,123

N° Circunscripción	Código Geográfico	Municipios	Promedio Diputados o Diputadas por Habitantes	Total Diputados o Diputadas a Elegir	Población General (INE) 30/12/20
1	23-01-00	TUCUPITA	2.0	2	148,043
	23-02-00	PEDERNALES			9,052
					157,095
2	23-03-00	ANTONIO DIAZ	1.0	1	41,905
	23-04-00	CASACOIMA			38,370
					80,275
Total			3	3	237,370

Elaborado por: Oficina Nacional de Infraestructura Electoral

Estimación de Población General. Instituto Nacional de Estadística (I.N.E)

Conformación de las Circunscripciones Electorales. Artículo 19. Ley Organica de Procesos Electorales. Año 2009

Elecciones a la Asamblea Nacional

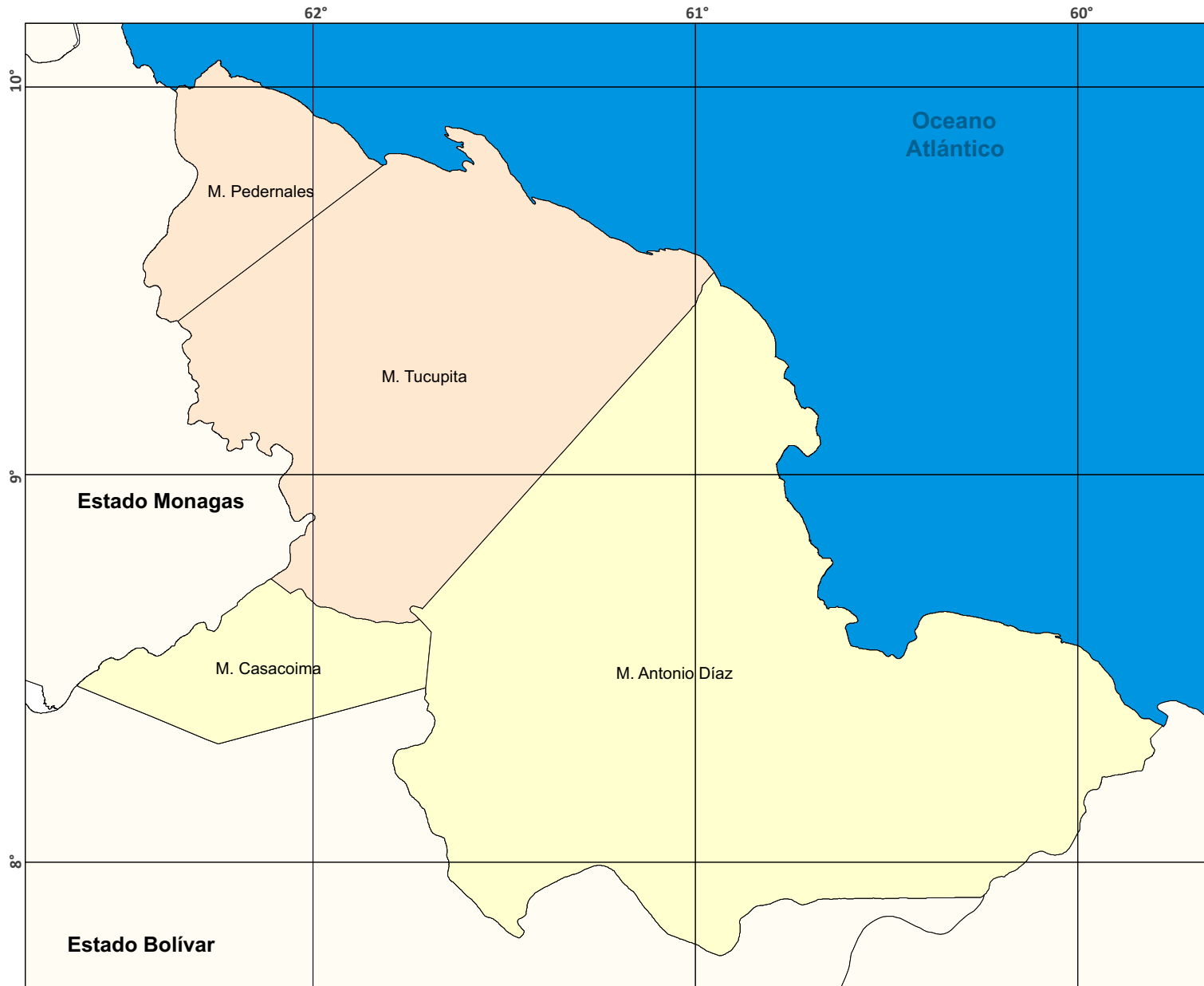
06 de Diciembre 2020

Diputados y Diputadas a la Asamblea Nacional

Estado Delta Amacuro



PODER ELECTORAL
Junta Nacional Electoral
Oficina Nacional
de Infraestructura Electoral



Circunscripción Electoral

- 1
- 2

Fuente temática: CNE, 2020

Situación relativa



Dirección de Geografía
y Cartografía Electoral

Base cartográfica: IGVSB
Mapa político de Venezuela
2005, escala 1: 2.000.000
Datum: WGS 84

Escala 1: 1.750.000



PODER ELECTORAL

JUNTA NACIONAL ELECTORAL
OFICINA NACIONAL DE INFRAESTRUCTURA ELECTORAL

ELECCIONES A LA ASAMBLEA NACIONAL 2020
CIRCUNSCRIPCIONES ELECTORALES
DIPUTADOS O DIPUTADAS A LA ASAMBLEA NACIONAL
ESTADO FALCÓN

Total Diputados o Diputadas a Elegir = 7
Diputados o Diputadas Nominales a Elegir = 4
Diputados o Diputadas Listas a Elegir = 3
Población General INE (al 30/12/20) = 1,123,398
Índice Poblacional = 280,850

N° Circunscripción	Código Geográfico	Municipios	Promedio Diputados o Diputadas por Habitantes	Total Diputados o Diputadas a Elegir	Población General (INE) 30/12/20
1	09-09-00	MAUROA	0.7	1	30,065
	09-03-00	BUCHIVACOA			27,590
	09-14-00	DABAJURO			27,666
	09-24-00	URUMACO			10,450
	09-06-00	DEMOCRACIA			12,263
	09-23-00	SUCRE			7,703
	09-02-00	BOLIVAR			11,215
	09-08-00	FEDERACION			34,705
	09-11-00	PETIT			17,256
	09-18-00	UNION			19,398
					198,311
2	09-04-00	CARIRUBANA	1.3	1	306,927
	09-16-00	LOS TAQUES			53,469
					360,396
3	09-10-00	MIRANDA	1.1	1	265,569
	09-07-00	FALCON			54,341
					319,910
4	09-20-00	JACURA	0.9	1	12,886
	09-19-00	SAN FRANCISCO			13,421
	09-17-00	PIRITU			12,990
	09-13-00	ZAMORA			38,421
	09-25-00	TOCOPERO			8,009
	09-05-00	COLINA			47,859
	09-22-00	PALMASOLA			8,709
	09-12-00	SILVA			39,062
	09-15-00	MONSEÑOR ITURRIZA			26,640
	09-21-00	CACIQUE MANAURE			13,747
09-01-00	ACOSTA	23,037			
					244,781
Total			4	4	1,123,398

Elaborado por: Oficina Nacional de Infraestructura Electoral

Estimación de Población General. Instituto Nacional de Estadística (I.N.E)

Conformación de las Circunscripciones Electorales. Artículo 19. Ley Organica de Procesos Electorales. Año 2009

Elecciones a la Asamblea Nacional

06 de Diciembre 2020





Diputados y Diputadas a la Asamblea Nacional

Estado Falcón



PODER ELECTORAL
Junta Nacional Electoral
Oficina Nacional
de Infraestructura Electoral

Circunscripción Electoral

-  1
-  2
-  3
-  4

Fuente temática: CNE, 2020

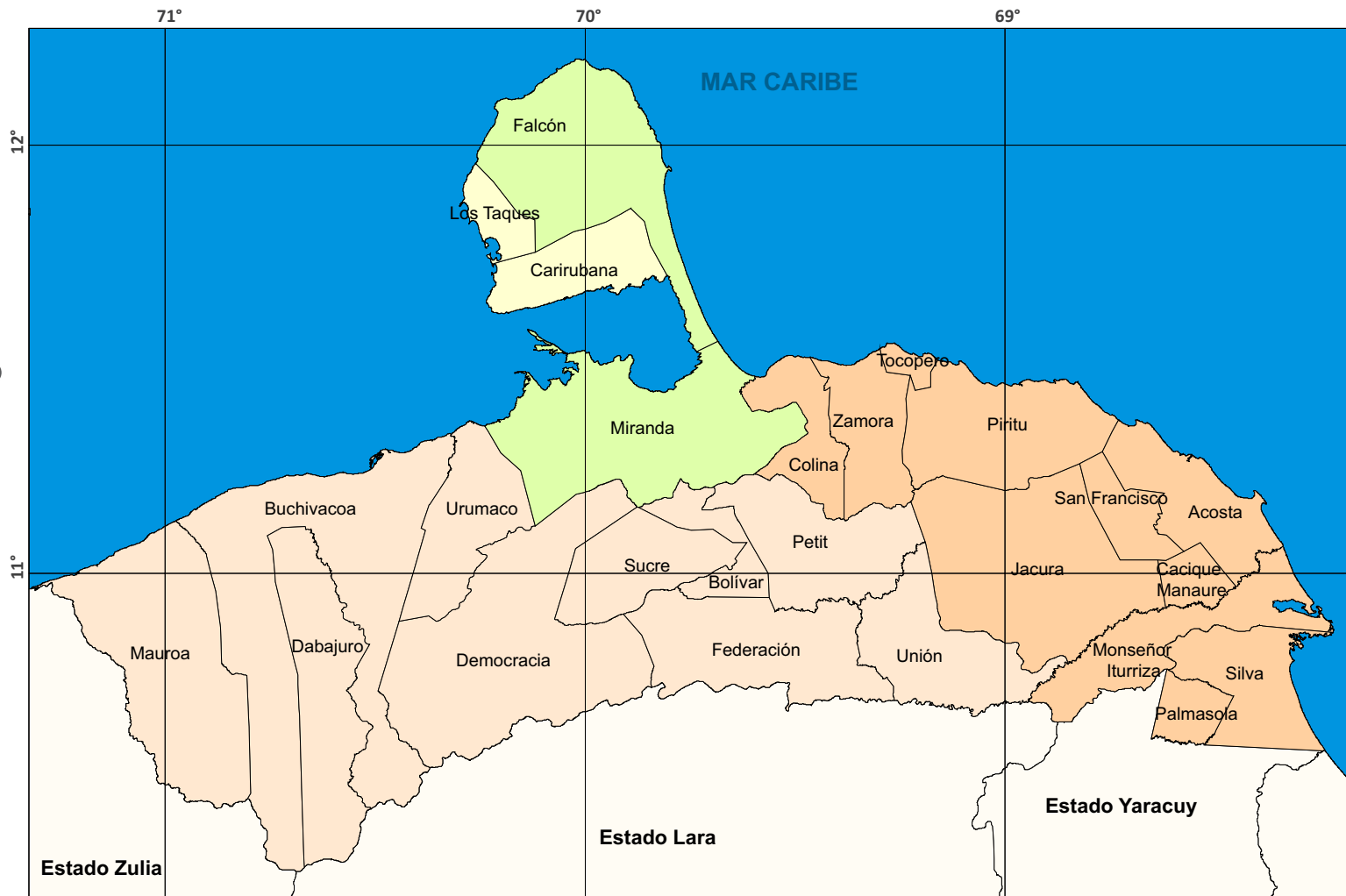
Situación relativa



Dirección de Geografía
y Cartografía Electoral

Base cartográfica: IGVS
Mapa político de Venezuela
2005, escala 1: 2.000.000
Datum: WGS 84

Escala 1: 1.700.000





PODER ELECTORAL

JUNTA NACIONAL ELECTORAL
OFICINA NACIONAL DE INFRAESTRUCTURA ELECTORAL

ELECCIONES A LA ASAMBLEA NACIONAL 2020
CIRCUNSCRIPCIONES ELECTORALES
DIPUTADOS o DIPUTADAS A LA ASAMBLEA NACIONAL
ESTADO GUÁRICO

Total Diputados o Diputadas a Elegir = 7
Diputados o Diputadas Nominales a Elegir = 4
Diputados o Diputadas Listas a Elegir = 3
Población General INE (al 30/12/20) = 916,259
Indice Poblacional = 229,065

N° Circunscripción	Código Geográfico	Municipios	Promedio Diputados o Diputadas por Habitantes	Total Diputados o Diputadas a Elegir	Población General (INE) 30/12/20
1	10-06-00	JUAN GERMAN ROSCIO NIEVES	1.9	2	157,329
	10-12-00	ORTIZ			29,095
	10-02-00	MELLADO			36,117
	10-03-00	MIRANDA			163,486
	10-08-00	CAMAGUAN			29,747
	10-15-00	SAN GERONIMO DE GUAYABAL			24,949
					440,723
2	10-04-00	MONAGAS	1.1	1	90,889
	10-14-00	CHAGUARAMAS			16,883
	10-05-00	RIBAS			48,126
	10-09-00	SAN JOSE DE GUARIBE			14,116
	10-07-00	ZARAZA			74,867
					244,881
3	10-10-00	JUAN RONDON	1.0	1	40,595
	10-01-00	INFANTE			152,764
	10-11-00	EL SOCORRO			21,538
	10-13-00	SANTA MARIA DE IPIRE			15,758
					230,655
Total			4	4	916,259

Elaborado por: Oficina Nacional de Infraestructura Electoral

Estimación de Población General. Instituto Nacional de Estadística (I.N.E)

Conformación de las Circunscripciones Electorales. Artículo 19. Ley Organica de Procesos Electorales. Año 2009

Elecciones a la Asamblea Nacional

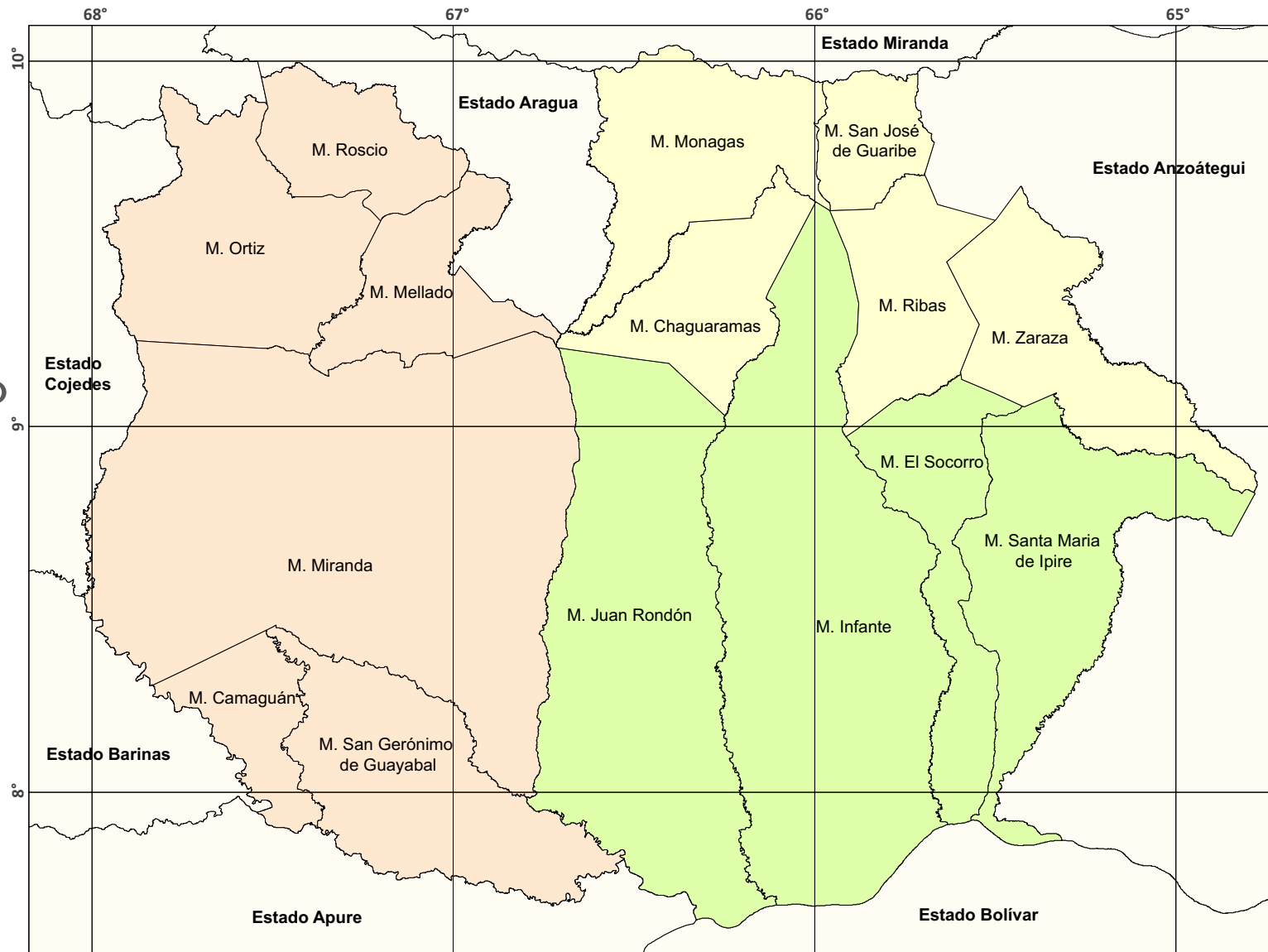
6 de Diciembre 2020

Diputados y Diputadas a la Asamblea Nacional

Estado Guárico



PODER ELECTORAL
Junta Nacional Electoral
Oficina Nacional
de Infraestructura Electoral



Circunscripción Electoral

- 1
- 2
- 3

Fuente temática: CNE, 2020

Situación relativa



Dirección de Geografía
y Cartografía Electoral

Base cartográfica: IGVS
Mapa político de Venezuela
2005, escala 1: 2.000.000
Datum: WGS 84

Escala 1: 1.800.000



PODER ELECTORAL

JUNTA NACIONAL ELECTORAL

OFICINA NACIONAL DE INFRAESTRUCTURA ELECTORAL

ELECCIONES A LA ASAMBLEA NACIONAL 2020
CIRCUNSCRIPCIONES ELECTORALES
DIPUTADOS O DIPUTADAS A LA ASAMBLEA NACIONAL
ESTADO LARA

Total Diputados o Diputadas a Elegir = 13
Diputados o Diputadas Nominales a Elegir = 8
Diputados o Diputadas Listas a Elegir = 5
Población General INE (al 30/12/20) = 2,107,465
Índice Poblacional = 263,433

N° Circunscripción	Código Geográfico	Municipios	Código Geográfico	Parroquias	Promedio Diputados o Diputadas por Habitantes	Total Diputados o Diputadas a Elegir	Población General (INE) 30/12/2020
1	11-02-00	IRIBARREN	11-02-08	Aguedo Felipe Alvarado	3.7	4	26,981
			11-02-05	El Cují			63,849
			11-02-04	Unión			171,628
			11-02-07	Guerrera Ana Soto			450,276
			11-02-09	Buena Vista			7,959
			11-02-10	Juárez			16,857
			11-02-02	La Concepción			133,652
			11-02-06	Tamaca			99,243
							970,445
2	11-03-00 11-04-00 11-08-00 11-06-00 11-07-00 11-01-00	JIMENEZ MORAN ANDRES ELOY BLANCO TORRES URDANETA CRESPO			2.4	2	112,256
							139,824
							55,389
							209,217
							69,098
							58,240
							644,024
3	11-05-00 11-09-00 11-02-00	PALAVECINO SIMON PLANAS IRIBARREN			1.9	2	204,954
			11-02-01	Catedral			47,941
			11-02-03	Santa Rosa			146,581
							93,520
							492,996
Total					8	8	2,107,465

Elaborado por: Oficina Nacional de Infraestructura Electoral

Estimación de Población General. Instituto Nacional de Estadística (I.N.E)

Conformación de las Circunscripciones Electorales. Artículo 19. Ley Orgánica de Procesos Electorales. Año 2009

Elecciones a la Asamblea Nacional

06 de Diciembre 2020

Diputados y Diputadas a la Asamblea Nacional

Estado Lara



PODER ELECTORAL
Junta Nacional Electoral
Oficina Nacional
de Infraestructura Electoral

Circunscripción Electoral

- 1
- 2
- 3

Fuente temática: CNE, 2020

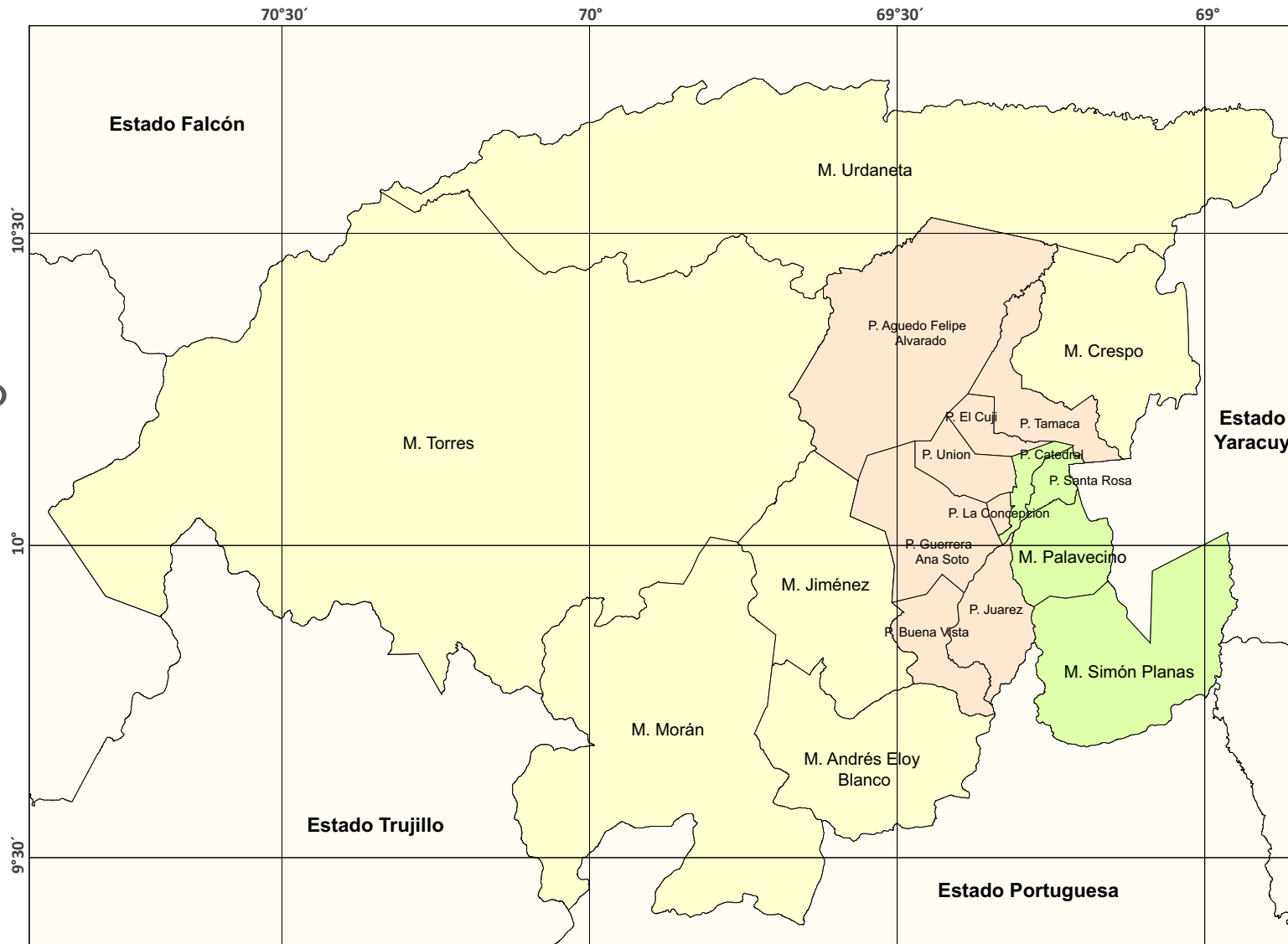
Situación relativa



Dirección de Geografía
y Cartografía Electoral

Base cartográfica: IGVS
Mapa político de Venezuela
2005, escala 1: 2.000.000
Datum: WGS 84

Escala 1: 1.150.000





PODER ELECTORAL

JUNTA NACIONAL ELECTORAL
OFICINA NACIONAL DE INFRAESTRUCTURA ELECTORAL

ELECCIONES A LA ASAMBLEA NACIONAL 2020
CIRCUNSCRIPCIONES ELECTORALES
DIPUTADOS o DIPUTADAS A LA ASAMBLEA NACIONAL
ESTADO MÉRIDA

Total Diputados o Diputadas a Elegir = 7
Diputados o Diputadas Nominales a Elegir = 4
Diputados o Diputadas Listas a Elegir = 3
Población General INE (al 30/12/20) = 1,005,573
Índice Poblacional = 251,393

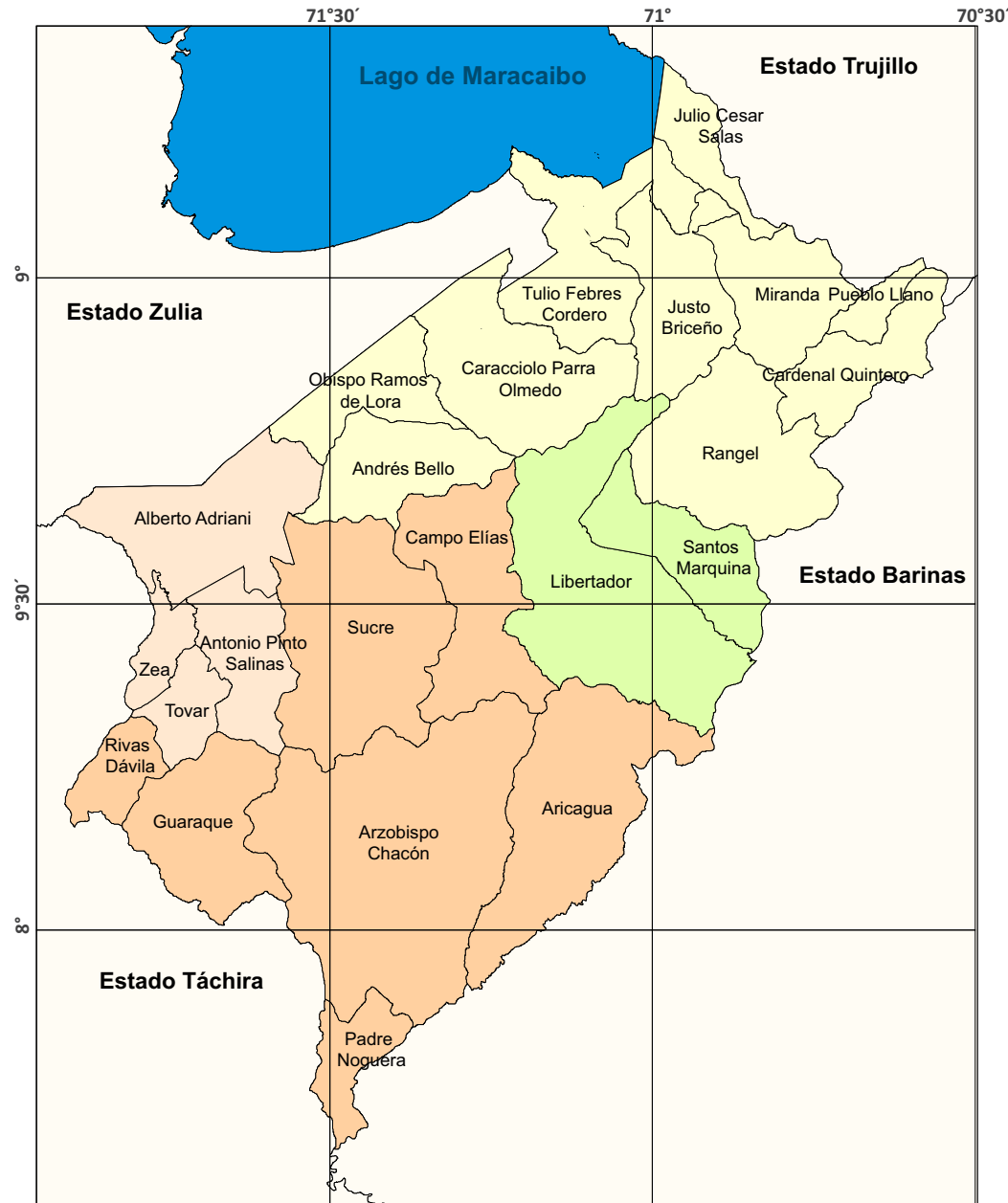
N° Circunscripción	Código Geográfico	Municipios	Promedio Diputados o Diputadas por Habitantes	Total Diputados o Diputadas a Elegir	Población General (INE) 30/12/20
1	12-19-00	TOVAR	1.0	1	44,874
	12-11-00	ANTONIO PINTO SALINAS			30,686
	12-23-00	ZEA			13,916
	12-01-00	ALBERTO ADRIANI			162,289
					251,765
2	12-02-00	ANDRES BELLO	0.9	1	17,080
	12-12-00	OBISPO RAMOS DE LORA			31,523
	12-13-00	CARACCILO PARRA OLMEDO			35,271
	12-07-00	JUSTO BRICEÑO			6,007
	12-20-00	TULIO FEBRES CORDERO			41,751
	12-06-00	JULIO CESAR SALAS			18,161
	12-10-00	MIRANDA			27,630
	12-15-00	PUEBLO LLANO			13,022
	12-14-00	CARDENAL QUINTERO			11,473
12-16-00	RANGEL	24,929			
					226,847
3	12-09-00	SANTOS MARQUINA	1.1	1	21,368
	12-08-00	LIBERTADOR			257,830
					279,198
4	12-04-00	CAMPO ELIAS	1.0	1	118,130
	12-22-00	ARICAGUA			6,043
	12-03-00	ARZOBISPO CHACON			15,286
	12-05-00	GUARAQUE			11,390
	12-21-00	PADRE NOGUERA			4,571
	12-17-00	RIVAS DAVILA			23,963
	12-18-00	SUCRE			68,380
					247,763
Total			4	4	1,005,573

Elecciones a la Asamblea Nacional

06 de Diciembre 2020





Diputados y Diputadas a la Asamblea Nacional

Estado Mérida



PODER ELECTORAL
Junta Nacional Electoral
Oficina Nacional
de Infraestructura Electoral

Circunscripción Electoral

-  1
-  2
-  3
-  4

Fuente temática: CNE, 2020

Situación relativa



Dirección de Geografía
y Cartografía Electoral

Base cartográfica: I.G.V.S.B
Mapa político de Venezuela
2005, escala 1: 2.000.000
Datum: WGS 84

Escala 1: 1.150.000



PODER ELECTORAL

JUNTA NACIONAL ELECTORAL
OFICINA NACIONAL DE INFRAESTRUCTURA ELECTORAL

ELECCIONES A LA ASAMBLEA NACIONAL 2020
CIRCUNSCRIPCIONES ELECTORALES
DIPUTADOS o DIPUTADAS A LA ASAMBLEA NACIONAL
ESTADO MIRANDA

Total Diputados o Diputadas a Elegir = 19
Diputados o Diputadas Nominales a Elegir = 11
Diputados o Diputadas Listas a Elegir = 8
Población General INE (al 30/12/20) = 3,168,867
Índice Poblacional = 288,079

N° Circunscripción	Código Geográfico	Municipios	Código Geográfico	Parroquias	Promedio Diputados o Diputadas por Habitantes	Total Diputados o Diputadas a Elegir	Población General (INE) 30/12/20
1	13-03-00	GUAICAIPURO			1.5	2	284,099
	13-17-00	CARRIZAL					59,644
	13-13-00	LOS SALIAS					74,234
							417,977
2	13-18-00	CHACAO	13-09-02	Leoncio Martinez	1.7	2	68,130
	13-09-00	SUCRE					68,742
	13-16-00	BARUTA					270,362
	13-19-00	EL HATILLO					81,417
							488,651
3	13-09-00	SUCRE	13-09-01	Petare	1.4	1	415,398
							415,398
4	13-09-00	SUCRE	13-09-03 13-09-05 13-09-04	Caucagüita La Dolorita Filas de Mariches	2.3	2	75,643
							72,945
							41,526
	13-08-00	PLAZA ZAMORA	245,859				
	13-11-00		213,595				
							649,568
5	13-02-00	BRION			1.1	1	71,622
	13-01-00	ACEVEDO					106,955
	13-20-00	BUROZ					33,779
	13-14-00	ANDRES BELLO					24,222
	13-06-00	PAEZ					45,436
	13-21-00	PEDRO GUAL					26,815
						308,829	
6	13-15-00	SIMON BOLIVAR			2.0	2	59,912
	13-05-00	LANDER					212,776
	13-10-00	URDANETA					174,141
	13-12-00	CRISTOBAL ROJAS					138,853
							585,682
7	13-07-00	PAZ CASTILLO			1.1	1	131,230
	13-04-00	INDEPENDENCIA					171,532
							302,762
				Total	11	11	3,168,867

Elecciones a la Asamblea Nacional

06 de Diciembre 2020

Diputados y Diputadas a la Asamblea Nacional

Estado Miranda



PODER ELECTORAL
Junta Nacional Electoral
Oficina Nacional
de Infraestructura Electoral

Circunscripción Electoral



Fuente temática: CNE, 2020

Situación relativa



Dirección de Geografía
y Cartografía Electoral

Base cartográfica: IGVS
Mapa político de Venezuela
2005, escala 1: 2.000.000
Datum: WGS 84

Escala 1: 900.000



PODER ELECTORAL

JUNTA NACIONAL ELECTORAL
OFICINA NACIONAL DE INFRAESTRUCTURA ELECTORAL

ELECCIONES A LA ASAMBLEA NACIONAL 2020
CIRCUNSCRIPCIONES ELECTORALES
DIPUTADOS o DIPUTADAS A LA ASAMBLEA NACIONAL
ESTADO MONAGAS

Total Diputados o Diputadas a Elegir = 7
Diputados o Diputadas Nominales a Elegir = 4
Diputados o Diputadas Listas a Elegir = 3
Población General INE (al 30/12/20) = 1,099,025
Índice Poblacional = 274,756

N° Circunscripción	Código Geográfico	Municipios	Promedio Diputados o Diputadas por Habitantes	Total Diputados o Diputadas a Elegir	Población General (INE) 30/12/20
1	14-07-00	MATURIN	2.7	3	647,459
	14-10-00	SOTILLO			30,811
	14-13-00	URACOA			12,120
	14-06-00	LIBERTADOR			53,713
					744,103
2	14-09-00	PUNCERES	1.3	1	34,337
	14-11-00	AGUASAY			16,536
	14-12-00	SANTA BARBARA			12,957
	14-05-00	EZEQUIEL ZAMORA			81,477
	14-04-00	CEDEÑO			41,883
	14-08-00	PIAR			58,170
	14-01-00	ACOSTA			22,064
	14-02-00	BOLIVAR			47,030
	14-03-00	CARIPE			40,468
					354,922
Total			4	4	1,099,025

Elaborado por: Oficina Nacional de Infraestructura Electoral

Estimación de Población General. Instituto Nacional de Estadística (I.N.E)

Conformación de las Circunscripciones Electorales. Artículo 19. Ley Organica de Procesos Electorales. Año 2009

Elecciones a la Asamblea Nacional

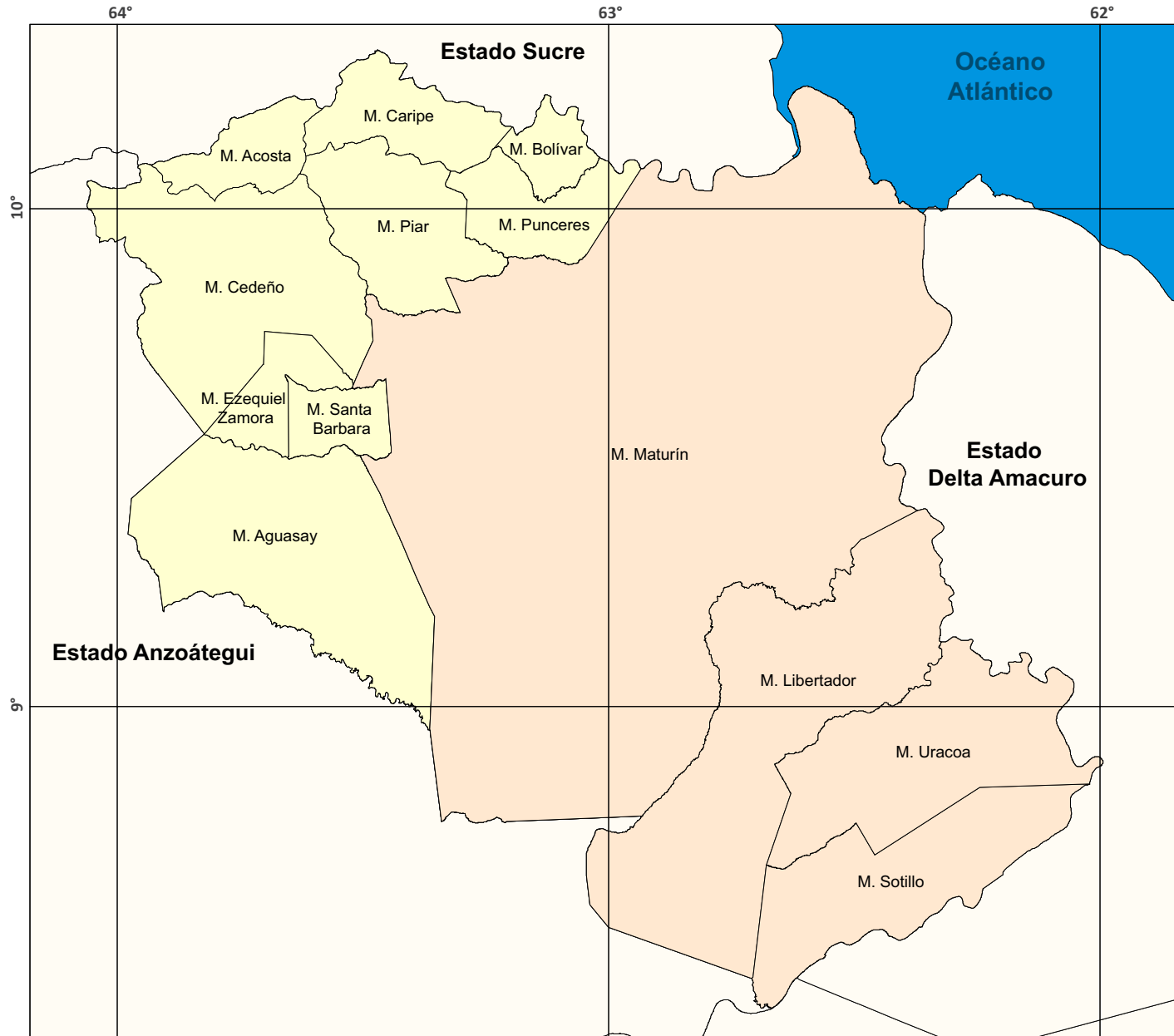
06 de Diciembre 2020

Diputados y Diputadas a la Asamblea Nacional

Estado Monagas



PODER ELECTORAL
Junta Nacional Electoral
Oficina Nacional
de Infraestructura Electoral



Circunscripción Electoral

- 1
- 2

Fuente temática: CNE, 2020

Situación relativa



Dirección de Geografía
y Cartografía Electoral

Base cartográfica: IGVS
Mapa político de Venezuela
2005, escala 1: 2.000.000
Datum: WGS 84

Escala 1: 1.350.000



PODER ELECTORAL

JUNTA NACIONAL ELECTORAL
OFICINA NACIONAL DE INFRAESTRUCTURA ELECTORAL

ELECCIONES A LA ASAMBLEA NACIONAL 2020
CIRCUNSCRIPCIONES ELECTORALES
DIPUTADOS o DIPUTADAS A LA ASAMBLEA NACIONAL
ESTADO NUEVA ESPARTA

Total Diputados o Diputadas a Elegir = 6
Diputados o Diputadas Nominales a Elegir = 3
Diputados o Diputadas Listas a Elegir = 3
Población General INE (al 30/12/20) = 594,609
Indice Poblacional = 198,203

N° Circunscripción	Código Geográfico	Municipios	Promedio Diputados o Diputadas por Habitantes	Total Diputados o Diputadas a Elegir	Población General (INE) 30/12/20
1	15-07-00	PENINSULA DE MACANAO	1.6	2	33,179
	15-09-00	TUBORES			46,015
	15-02-00	DIAZ			87,592
	15-03-00	GOMEZ			49,194
	15-10-00	ANTOLIN DEL CAMPO			35,383
	15-05-00	MARCANO			45,211
	15-08-00	VILLALBA			11,746
					308,320
2	15-11-00	GARCIA	1.4	1	79,439
	15-06-00	MARIÑO			117,169
	15-04-00	MANEIRO			54,144
	15-01-00	ARISMENDI			35,537
					286,289
Total			3	3	594,609

Elaborado por: Oficina Nacional de Infraestructura Electoral

Estimación de Población General. Instituto Nacional de Estadística (I.N.E)

Conformación de las Circunscripciones Electorales. Artículo 19. Ley Organica de Procesos Electorales. Año 2009

Elecciones a la Asamblea Nacional

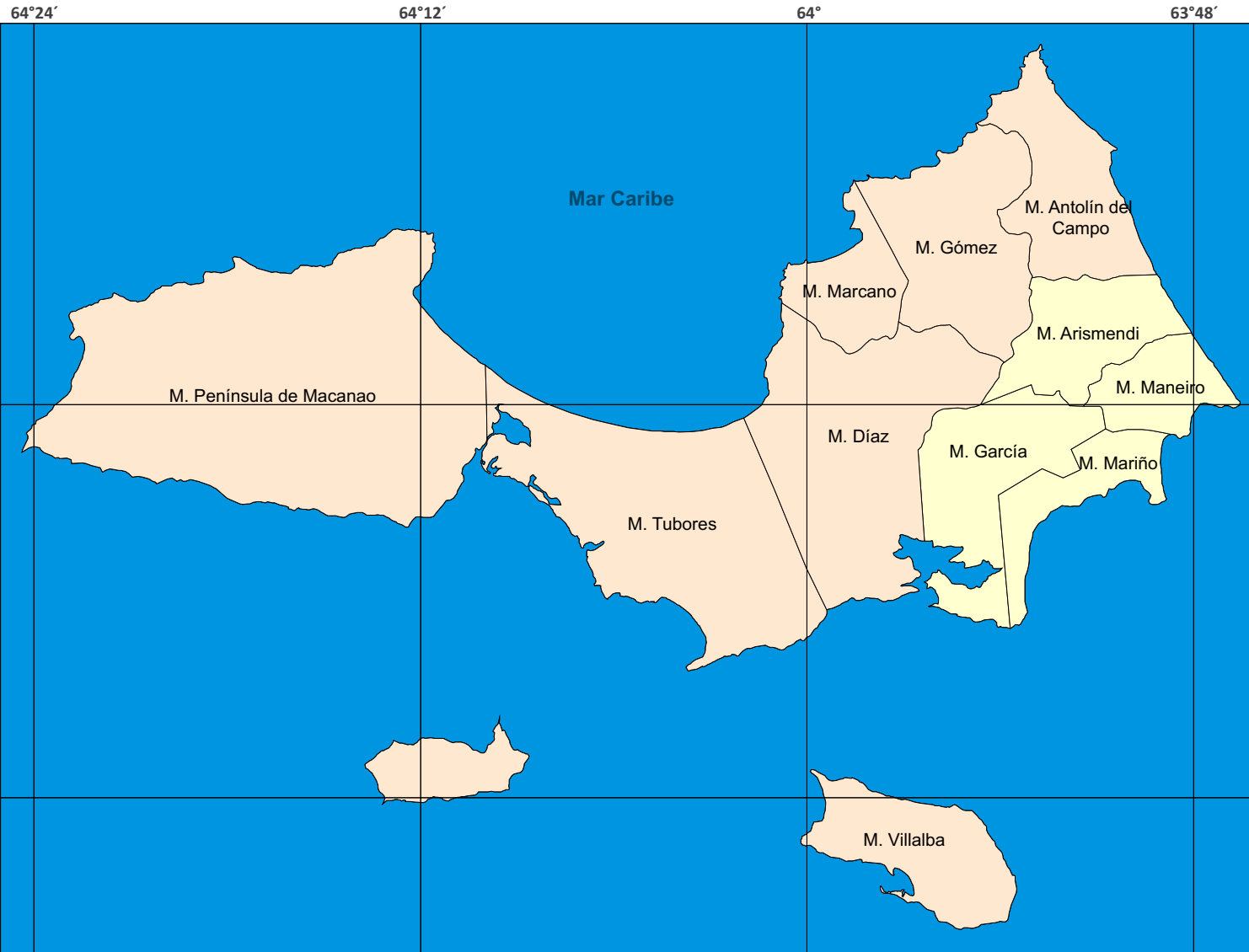
06 de Diciembre 2020

Diputados y Diputadas a la Asamblea Nacional


Estado Nueva Esparta



PODER ELECTORAL
Junta Nacional Electoral
Oficina Nacional
de Infraestructura Electoral



Circunscripción Electoral



Fuente temática: CNE, 2020

Situación relativa



Dirección de Geografía
y Cartografía Electoral

Base cartográfica: IGVS
Mapa político de Venezuela
2005, escala 1: 2.000.000
Datum: WGS 84

Escala 1: 410.000



PODER ELECTORAL

JUNTA NACIONAL ELECTORAL
OFICINA NACIONAL DE INFRAESTRUCTURA ELECTORAL

ELECCIONES A LA ASAMBLEA NACIONAL 2020
CIRCUNSCRIPCIONES ELECTORALES
DIPUTADOS o DIPUTADAS A LA ASAMBLEA NACIONAL
ESTADO PORTUGUESA

Total Diputados o Diputadas a Elegir = 7
Diputados o Diputadas Nominales a Elegir = 4
Diputados o Diputadas Listas a Elegir = 3
Población General INE (al 30/12/20) = 1,065,673
Indice Poblacional = 266,418

N° Circunscripción	Código Geográfico	Municipios	Promedio Diputados o Diputadas por Habitantes	Total Diputados o Diputadas a Elegir	Población General (INE) 30/12/20
1	16-09-00	MONSEÑOR JOSE VICENTE DE UNDA	1.3	1	28,922
	16-07-00	SUCRE			46,615
	16-03-00	GUANARE			241,050
	16-12-00	SAN GENARO DE BOCONOITO			29,118
					345,705
2	16-14-00	SANTA ROSALIA	0.8	1	22,390
	16-04-00	GUANARITO			47,081
	16-11-00	PAPELON			18,982
	16-08-00	TUREN			75,470
	16-02-00	ESTELLER			53,637
					217,560
3	16-13-00	SAN RAFAEL DE ONOTO	1.0	1	23,394
	16-10-00	AGUA BLANCA			26,185
	16-06-00	PAEZ			216,827
					266,406
4	16-05-00	OSPINO	0.9	1	57,412
	16-01-00	ARAURE			178,590
					236,002
Total			4	4	1,065,673

Elaborado por: Oficina Nacional de Infraestructura Electoral

Estimación de Población General. Instituto Nacional de Estadística (I.N.E)

Conformación de las Circunscripciones Electorales. Artículo 19. Ley Organica de Procesos Electorales. Año 2009

Elecciones a la Asamblea Nacional

06 de Diciembre 2020

Diputados y Diputadas a la Asamblea Nacional





Estado Portuguesa



PODER ELECTORAL
Junta Nacional Electoral
Oficina Nacional
de Infraestructura Electoral



Circunscripción Electoral

-  1
-  2
-  3
-  4

Fuente temática: CNE, 2020

Situación relativa



Dirección de Geografía
y Cartografía Electoral

Base cartográfica: IGVSB
Mapa político de Venezuela
2005, escala 1: 2.000.000
Datum: WGS 84

Escala 1: 1.150.000



PODER ELECTORAL

JUNTA NACIONAL ELECTORAL
OFICINA NACIONAL DE INFRAESTRUCTURA ELECTORAL

ELECCIONES A LA ASAMBLEA NACIONAL 2020
CIRCUNSCRIPCIONES ELECTORALES
DIPUTADOS o DIPUTADAS A LA ASAMBLEA NACIONAL
ESTADO SUCRE

Total Diputados o Diputadas a Elegir = 7
Diputados o Diputadas Nominales a Elegir = 4
Diputados o Diputadas Listas a Elegir = 3
Población General INE (al 30/12/20) = 1,104,148
Índice Poblacional = 276,037

N° Circunscripción	Código Geográfico	Municipios	Promedio Diputados o Diputadas por Habitantes	Total Diputados o Diputadas a Elegir	Población General (INE) 30/12/20
1	17-15-00	CRUZ SALMERON ACOSTA	1.2	1	44,259
	17-08-00	RIBERO			67,093
	17-11-00	ANDRES ELOY BLANCO			30,598
	17-13-00	ANDRES MATA			24,512
	17-03-00	BERMUDEZ			167,958
					334,420
2	17-01-00	ARISMENDI	0.8	1	54,061
	17-10-00	VALDEZ			50,235
	17-05-00	MARIÑO			27,870
	17-04-00	CAJIGAL			26,737
	17-02-00	BENITEZ			38,027
	17-12-00	LIBERTADOR			12,555
					209,485
3	17-09-00	SUCRE	2.0	2	446,231
	17-07-00	MONTES			68,837
	17-14-00	BOLIVAR			27,254
	17-06-00	MEJIA			17,921
					560,243
Total			4	4	1,104,148

Elaborado por: Oficina Nacional de Infraestructura Electoral

Estimación de Población General. Instituto Nacional de Estadística (I.N.E)

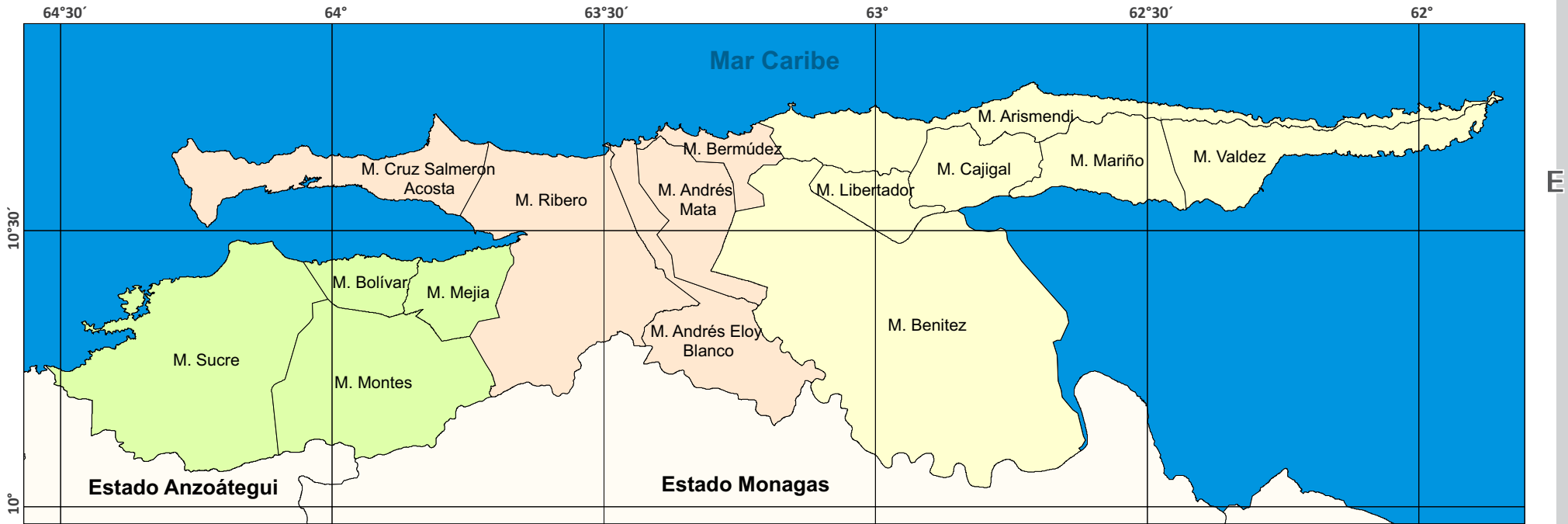
Conformación de las Circunscripciones Electorales. Artículo 19. Ley Orgánica de Procesos Electorales. Año 2009

Elecciones a la Asamblea Nacional

06 de Diciembre 2020

Diputados y Diputadas a la Asamblea Nacional

Estado Sucre



Fuente temática: CNE, 2020

Circunscripción Electoral



Situación relativa



Dirección de Geografía
y Cartografía Electoral

Base cartográfica: IGVS
Mapa político de Venezuela
2005, escala 1: 2.000.000
Datum: WGS 84

Escala 1: 1.250.000



PODER ELECTORAL

JUNTA NACIONAL ELECTORAL
OFICINA NACIONAL DE INFRAESTRUCTURA ELECTORAL

ELECCIONES A LA ASAMBLEA NACIONAL 2020
CIRCUNSCRIPCIONES ELECTORALES
DIPUTADOS O DIPUTADAS A LA ASAMBLEA NACIONAL

ESTADO TÁCHIRA

Total Diputados o Diputadas a Elegir = 9
Diputados o Diputadas Nominales a Elegir = 5
Diputados o Diputadas Listas a Elegir = 4
Población General INE (al 30/12/20) = 1,359,564
Índice Poblacional = 271,913

N° Circunscripción	Código Geográfico	Municipios	Promedio Diputados o Diputadas por Habitantes	Total Diputados o Diputadas a Elegir	Población General (INE) 30/12/20
1	18-26-00	RAFAEL URDANETA	1.1	1	7,626
	18-06-00	JUNIN			95,231
	18-02-00	BOLIVAR			69,271
	18-03-00	INDEPEDENCIA			42,542
	18-16-00	PEDRO MARIA UREÑA			61,176
	18-20-00	LIBERTAD			31,578
					307,424
2	18-12-00	GUASIMOS	0.8	1	50,408
	18-07-00	LOBATERA			16,451
	18-18-00	ANDRES BELLO			23,866
	18-13-00	MICHELENA			22,537
	18-25-00	JOSE MARIA VARGAS			13,378
	18-22-00	SEBORUCO			13,187
	18-01-00	AYACUCHO			66,770
					206,597
3	18-11-00	GARCIA DE HEVIA	0.9	1	62,960
	18-23-00	ANTONIO ROMULO COSTA			13,171
	18-29-00	SAN JUDAS TADEO			9,793
	18-15-00	PANAMERICANO			36,745
	18-21-00	SAMUEL DARIO MALDONADO			21,783
	18-27-00	SIMON RODRIGUEZ			2,915
	18-05-00	JAUREGUI			47,586
	18-09-00	URIBANTE			24,585
	18-24-00	FRANCISCO DE MIRANDA			5,107
18-17-00	SUCRE	9,562			
					234,207
4	18-10-00	CORDOBA	1.2	1	37,907
	18-28-00	TORBES			57,613
	18-04-00	CARDENAS			137,312
	18-19-00	FERNANDEZ FEO			53,283
	18-14-00	LIBERTADOR			26,688
					312,803
5	18-08-00	SAN CRISTOBAL	1.1	1	298,533
					298,533
			5	5	1,359,564

Elecciones a la Asamblea Nacional

06 de Diciembre 2020

Diputados y Diputadas a la Asamblea Nacional

Estado Trujillo



PODER ELECTORAL
Junta Nacional Electoral
Oficina Nacional
de Infraestructura Electoral

Circunscripción Electoral

-  1
-  2
-  3

Fuente temática: CNE, 2020

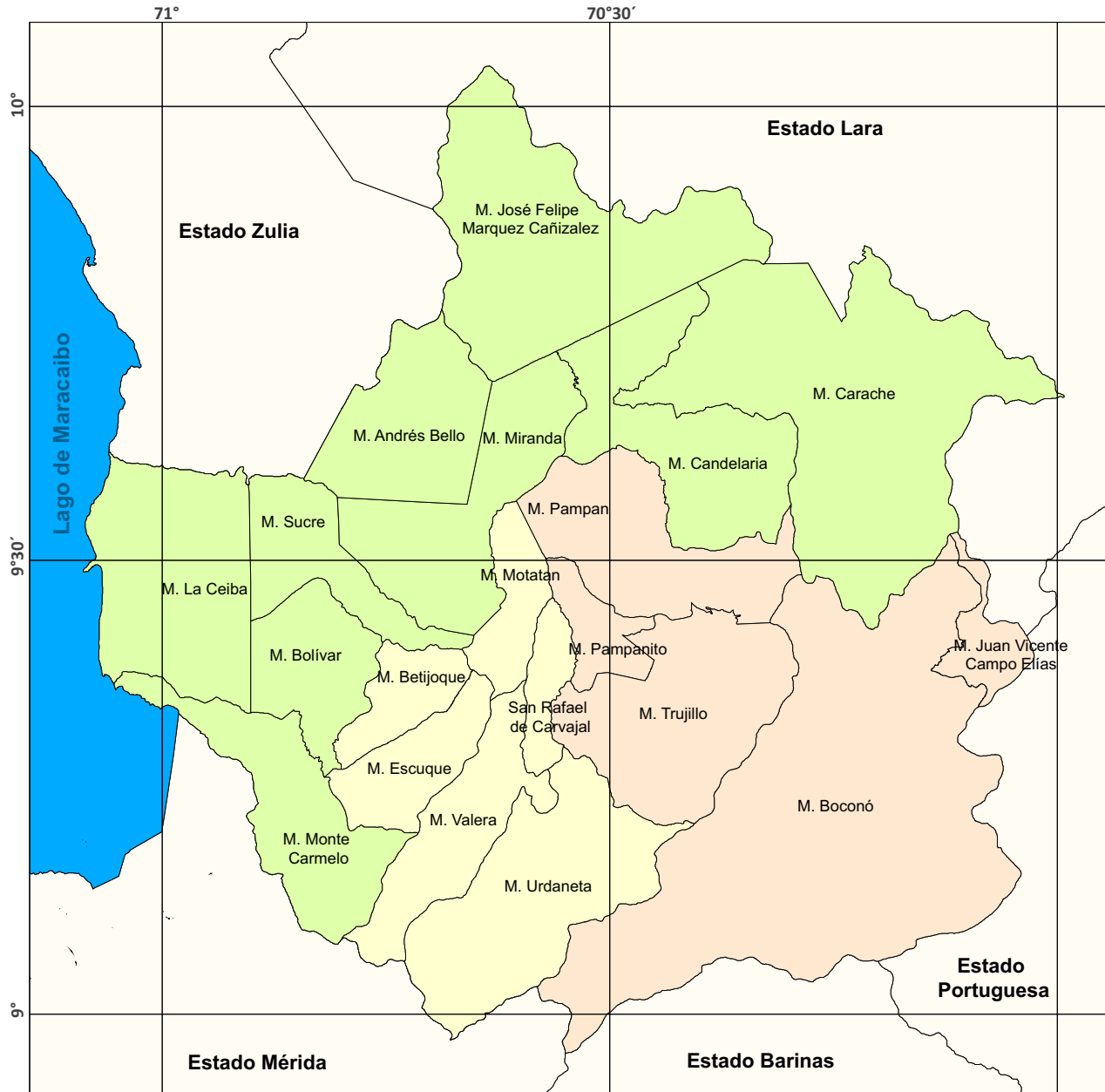
Situación relativa



Dirección de Geografía
y Cartografía Electoral

Base cartográfica: IGVS
Mapa político de Venezuela
2005, escala 1: 2.000.000
Datum: WGS 84

Escala 1: 750.000





PODER ELECTORAL

JUNTA NACIONAL ELECTORAL
OFICINA NACIONAL DE INFRAESTRUCTURA ELECTORAL

ELECCIONES A LA ASAMBLEA NACIONAL 2020
CIRCUNSCRIPCIONES ELECTORALES
DIPUTADOS o DIPUTADAS A LA ASAMBLEA NACIONAL
ESTADO TRUJILLO

Total Diputados o Diputadas a Elegir = 7
Diputados o Diputadas Nominales a Elegir = 4
Diputados o Diputadas Listas a Elegir = 3
Población General INE (al 30/12/20) = 875,686
Indice Poblacional = 218,922

N° Circunscripción	Código Geográfico	Municipios	Promedio Diputados o Diputadas por Habitantes	Total Diputados o Diputadas a Elegir	Población General (INE) 30/12/20
1	19-18-00	JUAN VICENTE CAMPO ELIAS	1.3	1	7,265
	19-02-00	BOCONO			102,443
	19-05-00	TRUJILLO			69,557
	19-12-00	PAMPAN			64,494
	19-20-00	PAMPANITO			37,067
					280,826
2	19-07-00	VALERA	1.7	2	174,786
	19-04-00	ESCUQUE			32,624
	19-06-00	URDANETA			39,248
	19-13-00	SAN RAFAEL DE CARVAJAL			65,074
	19-01-00	BETIJOQUE			28,139
19-11-00	MOTATAN	37,912			
					377,783
3	19-19-00	LA CEIBA	1.0	1	23,737
	19-14-00	SUCRE			38,122
	19-09-00	MIRANDA			25,854
	19-15-00	ANDRES BELLO			21,533
	19-16-00	BOLIVAR			19,384
	19-10-00	MONTE CARMELO			17,168
	19-17-00	JOSE FELIPE MARQUEZ CAÑIZALEZ			6,576
	19-08-00	CANDELARIA			32,938
19-03-00	CARACHE	31,765			
					217,077
Total			4	4	875,686

Elaborado por: Oficina Nacional de Infraestructura Electoral

Estimación de Población General. Instituto Nacional de Estadística (I.N.E)

Conformación de las Circunscripciones Electorales. Artículo 19. Ley Orgánica de Procesos Electorales. Año 2009

Elecciones a la Asamblea Nacional

06 de Diciembre 2020


Diputados y Diputadas a la Asamblea Nacional

Estado Trujillo



PODER ELECTORAL
Junta Nacional Electoral
Oficina Nacional
de Infraestructura Electoral

Circunscripción Electoral

-  1
-  2
-  3

Fuente temática: CNE, 2020

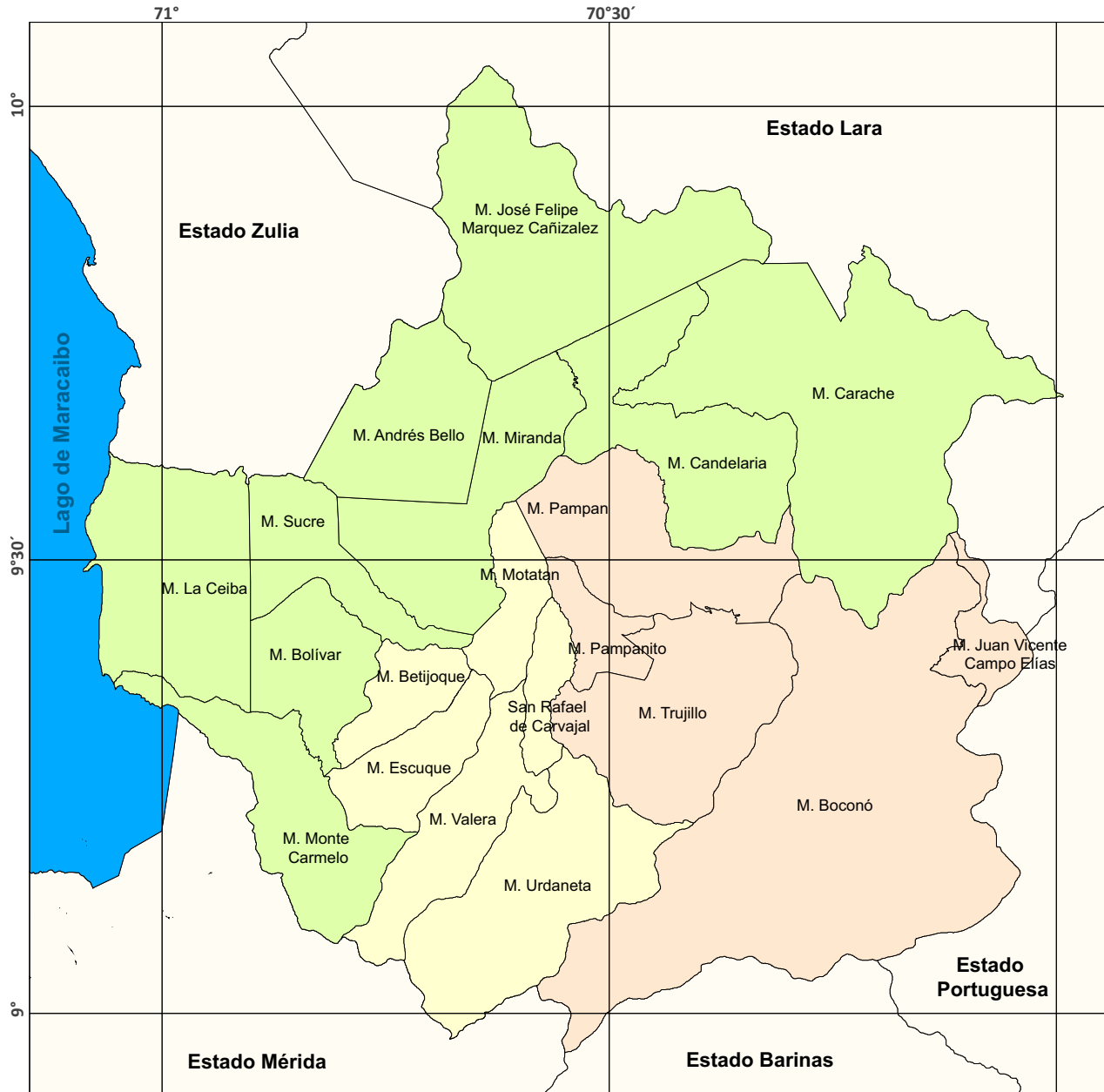
Situación relativa



Dirección de Geografía
y Cartografía Electoral

Base cartográfica: IGVS
Mapa político de Venezuela
2005, escala 1: 2.000.000
Datum: WGS 84

Escala 1: 750.000





PODER ELECTORAL

JUNTA NACIONAL ELECTORAL
OFICINA NACIONAL DE INFRAESTRUCTURA ELECTORAL

ELECCIONES A LA ASAMBLEA NACIONAL 2020
CIRCUNSCRIPCIONES ELECTORALES
DIPUTADOS o DIPUTADAS A LA ASAMBLEA NACIONAL

ESTADO LA GUAIRA

Total Diputados o Diputadas a Elegir = 6
Diputados o Diputadas Nominales a Elegir = 3
Diputados o Diputadas Listas a Elegir = 3
Población General INE (al 30/12/20) = 443,511
Indice Poblacional = 147,837

N° Circunscripción	Código Geográfico	Municipios	Promedio Diputados o Diputadas por Habitantes	Total Diputados o Diputadas a Elegir	Población General (INE) 30/12/20
1	24-01-00	VARGAS	3.00	3	443,511
					443,511
		Total	3	3	443,511

Elaborado por: Oficina Nacional de Infraestructura Electoral

Estimación de Población General. Instituto Nacional de Estadística (I.N.E)

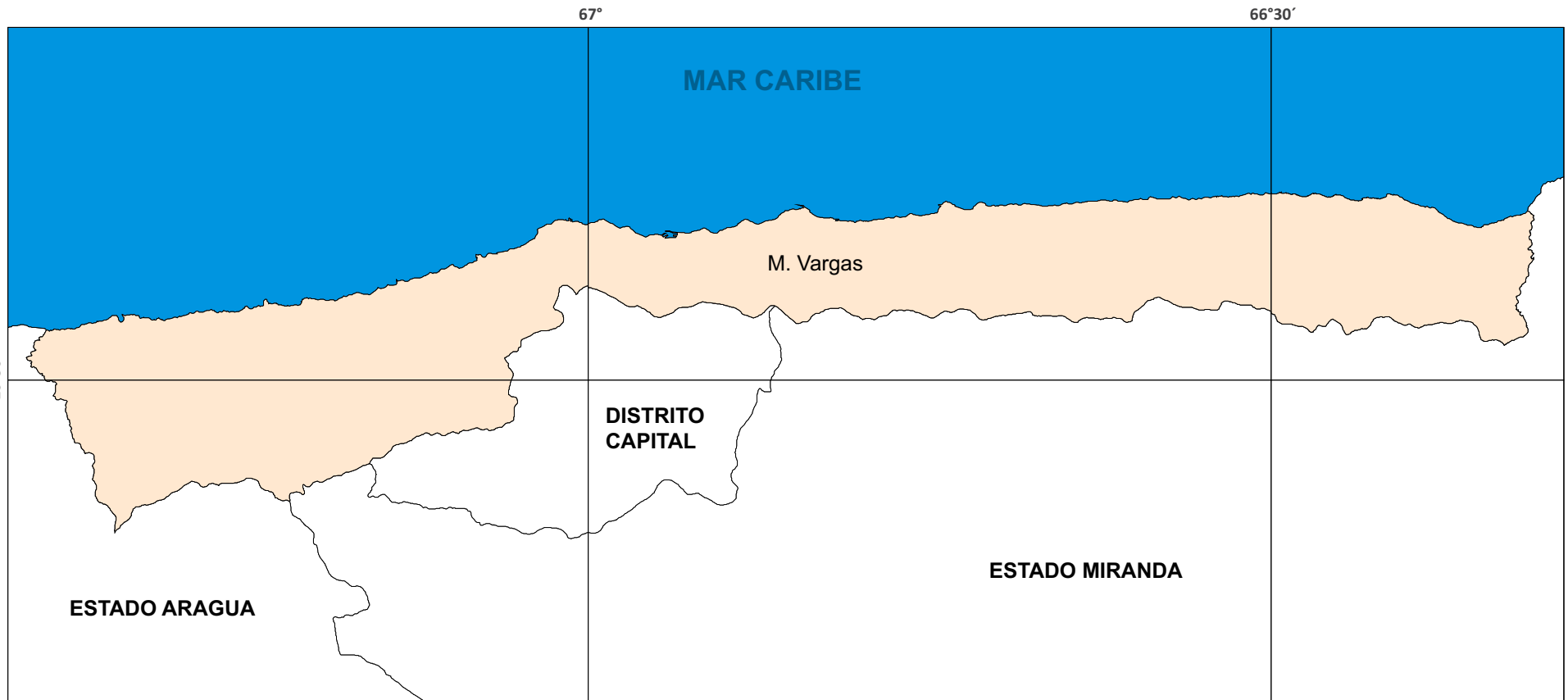
Conformación de las Circunscripciones Electorales. Artículo 19. Ley Orgánica de Procesos Electorales. Año 2009

Elecciones a la Asamblea Nacional

06 de Diciembre 2020

Diputados y Diputadas a la Asamblea Nacional

Estado La Guaira



PODER ELECTORAL
Junta Nacional Electoral
Oficina Nacional
de Infraestructura Electoral

Fuente temática: CNE, 2020

Circunscripción Electoral



Situación relativa



Dirección de Geografía
y Cartografía Electoral

Base cartográfica: IGVS
Mapa político de Venezuela
2005, escala 1: 2.000.000
Datum: WGS 84

Escala 1: 540.000



PODER ELECTORAL

JUNTA NACIONAL ELECTORAL
OFICINA NACIONAL DE INFRAESTRUCTURA ELECTORAL

ELECCIONES A LA ASAMBLEA NACIONAL 2020
CIRCUNSCRIPCIONES ELECTORALES
DIPUTADOS o DIPUTADAS A LA ASAMBLEA NACIONAL
ESTADO YARACUY

Total Diputados o Diputadas a Elegir = 6
Diputados o Diputadas Nominales a Elegir = 3
Diputados o Diputadas Listas a Elegir = 3
Población General INE (al 30/12/20) = 747,227
Índice Poblacional = 249,076

N° Circunscripción	Código Geográfico	Municipios	Promedio Diputados o Diputadas por Habitantes	Total Diputados o Diputadas a Elegir	Población General (INE) 30/12/20
1	20-07-00	PEÑA	1.0	1	121,427
	20-08-00	JOSE ANTONIO PAEZ			23,513
	20-02-00	BRUZUAL			82,829
	20-06-00	URACHICHE			26,345
					254,114
2	20-01-00	BOLIVAR	0.9	1	37,200
	20-05-00	SUCRE			22,952
	20-12-00	ARISTIDES BASTIDAS			24,923
	20-09-00	LA TRINIDAD			20,142
	20-10-00	COCOROTE			51,797
	20-11-00	INDEPENDENCIA			71,892
					228,906
3	20-04-00	SAN FELIPE	1.1	1	143,983
	20-13-00	MANUEL MONGE			17,795
	20-14-00	VEROES			34,929
	20-03-00	NIRGUA			67,500
					264,207
Total			3	3	747,227

Elaborado por: Oficina Nacional de Infraestructura Electoral

Estimación de Población General. Instituto Nacional de Estadística (I.N.E)

Conformación de las Circunscripciones Electorales. Artículo 19. Ley Orgánica de Procesos Electorales. Año 2009

Elecciones a la Asamblea Nacional

06 de Diciembre 2020



Diputados y Diputadas a la Asamblea Nacional

Estado Yaracuy



PODER ELECTORAL
Junta Nacional Electoral
Oficina Nacional
de Infraestructura Electoral

Circunscripción Electoral

-  1
-  2
-  3

Fuente temática: CNE, 2020

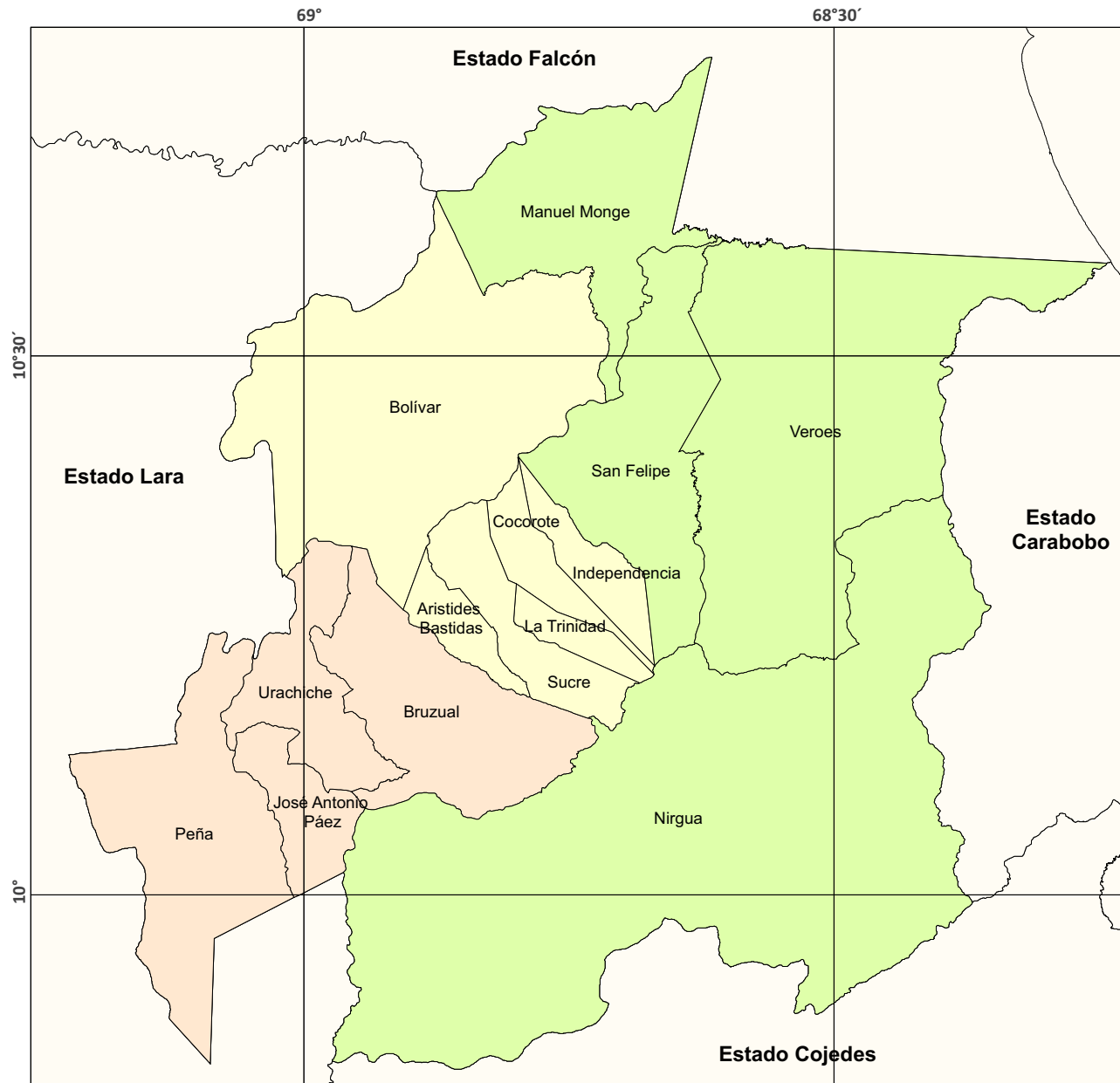
Situación relativa



Dirección de Geografía
y Cartografía Electoral

Base cartográfica: IGVS
Mapa político de Venezuela
2005, escala 1: 2.000.000
Datum: WGS 84

Escala 1: 660.000





PODER ELECTORAL
 JUNTA NACIONAL ELECTORAL
 OFICINA NACIONAL DE INFRAESTRUCTURA ELECTORAL

ELECCIONES A LA ASAMBLEA NACIONAL 2020
 CIRCUNSCRIPCIONES ELECTORALES
 DIPUTADOS o DIPUTADAS A LA ASAMBLEA NACIONAL
ESTADO ZULIA

Total Diputados o Diputadas a Elegir = 25
 Diputados o Diputadas Nominales a Elegir = 15
 Diputados o Diputadas Listas a Elegir = 10
 Población General INE (al 30/12/20) = 4,377,947
 Índice Poblacional = 291,863

N° Circunscripción	Código Geográfico	Municipios	Código Geográfico	Parroquias	Promedio Diputados o Diputadas por Habitantes	Total Diputados o Diputadas a Elegir	Población General (INE) 30/12/20
1	21-13-00	ROSARIO DE PERIJA			1.0	1	105,565
	21-08-00	MACHIQUES DE PERIJA					145,812
	21-19-00	JESUS MARIA SEMPRUM					38,196
							289,573
2	21-16-00	JESUS ENRIQUE LOSSADA			0.9	1	145,470
	21-10-00	LA CAÑADA DE UR DANETA					105,507
							250,977
3	21-07-00	INDÍGENA BOLIVARIANO GUAJIRA			1.2	1	90,041
	21-17-00	ALMIRANTE PADILLA					15,806
	21-04-00	MARA					249,880
							355,727
4	21-05-00	MARACAIBO	21-05-16	Venancio Pulgar	1.4	1	129,501
			21-05-09	Idelfonso Vásquez			169,947
			21-05-17	Antonio Borjas Romero			122,101
							421,549
5	21-05-00	MARACAIBO	21-05-02	Coquivacoa	0.9	1	92,710
			21-05-07	Juana de Avila			79,159
			21-05-06	Olegario Villalobos			87,958
							259,827
6	21-05-00	MARACAIBO	21-05-12	Raúl Leoni	0.9	1	78,746
			21-05-08	Caracciolo Parra Pérez			45,880
			21-05-04	Chiquinquirá			66,142
			21-05-01	Bolívar			21,341
			21-05-05	Santa Lucía			44,887
						256,996	
7	21-05-00	MARACAIBO	21-05-10	Cacique Mara	0.8	1	72,444
			21-05-11	Cecilio Acosta			62,114
			21-05-03	Cristo de Aranza			109,754
							244,312
8	21-05-00	MARACAIBO	21-05-18	San Isidro	1.4	1	38,376
			21-05-13	Francisco Eugenio Bustamante			228,248
			21-05-15	Luis Hurtado Higuera			72,962
			21-05-14	Manuel Dagnino			81,979
							421,565
9	21-18-00	SAN FRANCISCO			1.8	2	534,359
							534,359
10	21-06-00	MIRANDA			1.8	2	120,732
	21-02-00	SANTA RITA					77,148
	21-14-00	CABIMAS					322,723
							520,603
11	21-21-00	SIMON BOLIVAR			1.7	2	59,332
	21-11-00	LAGUNILLAS					267,952
	21-15-00	VALMORE RODRIGUEZ					65,031
							111,053
							503,368
12	21-12-00	CATATUMBO			1.1	1	48,512
	21-03-00	COLON					155,138
	21-20-00	FRANCISCO JAVIER PULGAR					41,740
	21-09-00	SUCRE					73,701
							319,091
Total					15	15	4,377,947

Elecciones a la Asamblea Nacional

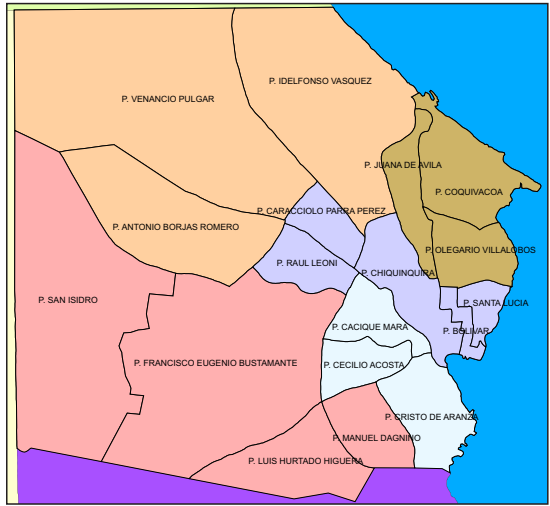
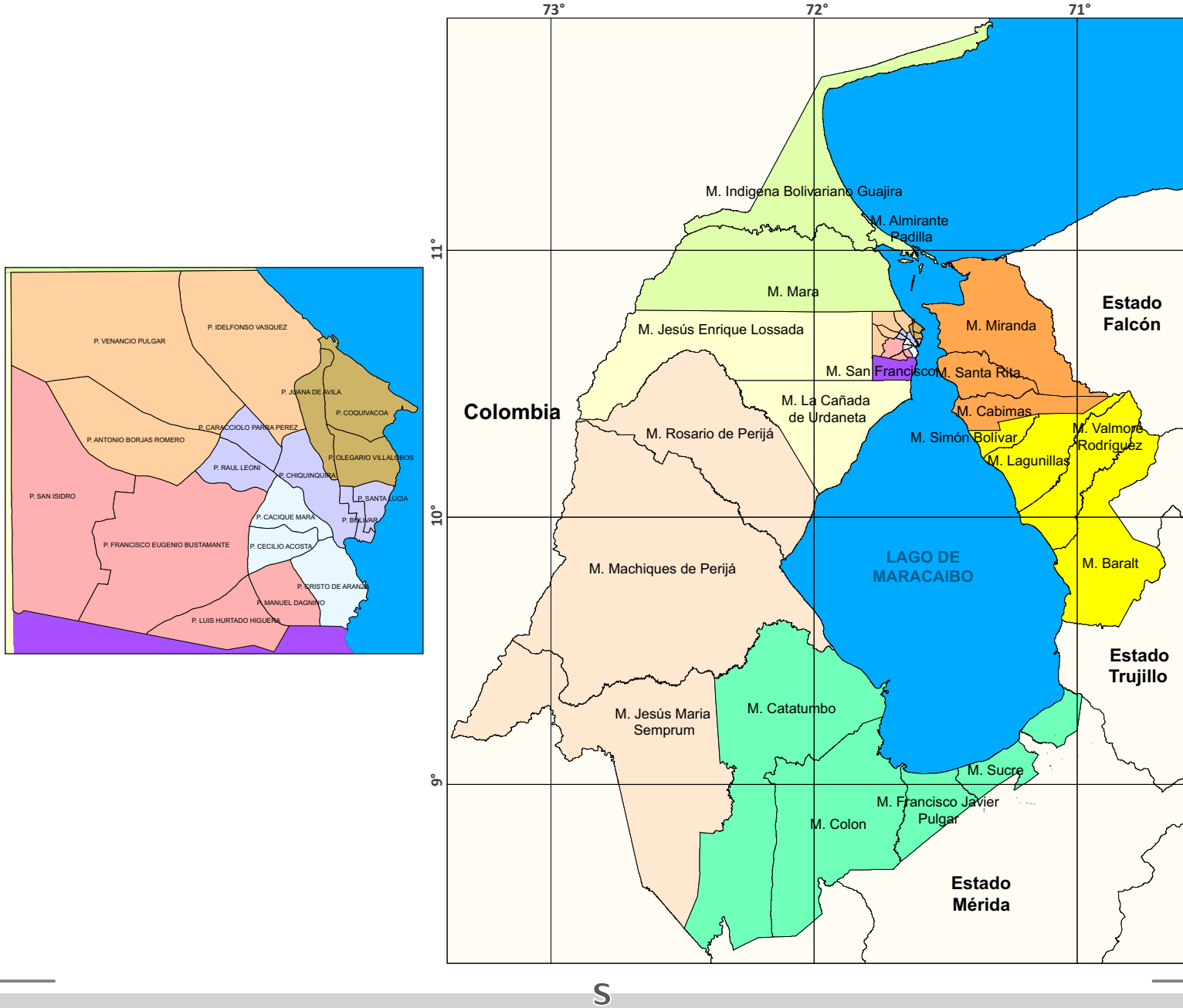
06 de Diciembre 2020

Diputados y Diputadas a la Asamblea Nacional

Estado Zulia



PODER ELECTORAL
Junta Nacional Electoral
Oficina Nacional
de Infraestructura Electoral



Circunscripción Electoral

	1		7
	2		8
	3		9
	4		10
	5		11
	6		12

Fuente temática: CNE, 2020

Situación relativa



Dirección de Geografía
y Cartografía Electoral

Base cartográfica: IGVS
Mapa político de Venezuela
2005, escala 1: 2.000.000
Datum: WGS 84

Escala 1: 2.200.000