



PODER ELECTORAL

JUNTA NACIONAL ELECTORAL

OFICINA NACIONAL DE INFRAESTRUCTURA ELECTORAL

ELECCIONES CONCEJOS MUNICIPALES 2018
CARGOS A ELEGIR y CIRCUNSCRIPCIONES ELECTORALES
CONCEJALAS y CONCEJALES
ESTADO CARABOBO
MUNICIPIO BEJUMA

Total Concejalas o Concejales a Elegir =	7
Concejalas o Concejales Nominales a Elegir =	5
Concejalas o Concejales Representación Indígena a Elegir =	0
Concejalas o Concejales Listas a Elegir =	2
Población General INE (al 31/12/2018) =	53.515
Índice Poblacional =	10.703

N° Circunscripción	Código Geográfico	Parroquias	Promedio Concejalas o Concejales por Habitantes	Total Concejalas o Concejales a Elegir	Población General (INE) al 31/12/2018
1	07-01-01	BEJUMA	3,27	3	34.993
					34.993
2	07-01-03	SIMÓN BOLÍVAR	1,73	2	9.819
	07-01-02	CANOABO			8.703
Total					53.515

Elaborado por: Junta Nacional Electoral, Oficina Nacional de Infraestructura Electoral. Dirección de Metodología y Análisis Electoral. Dirección de Geografía y Cartografía Electoral.
L.O.PR.E. Artículos 13,14,15 y 19

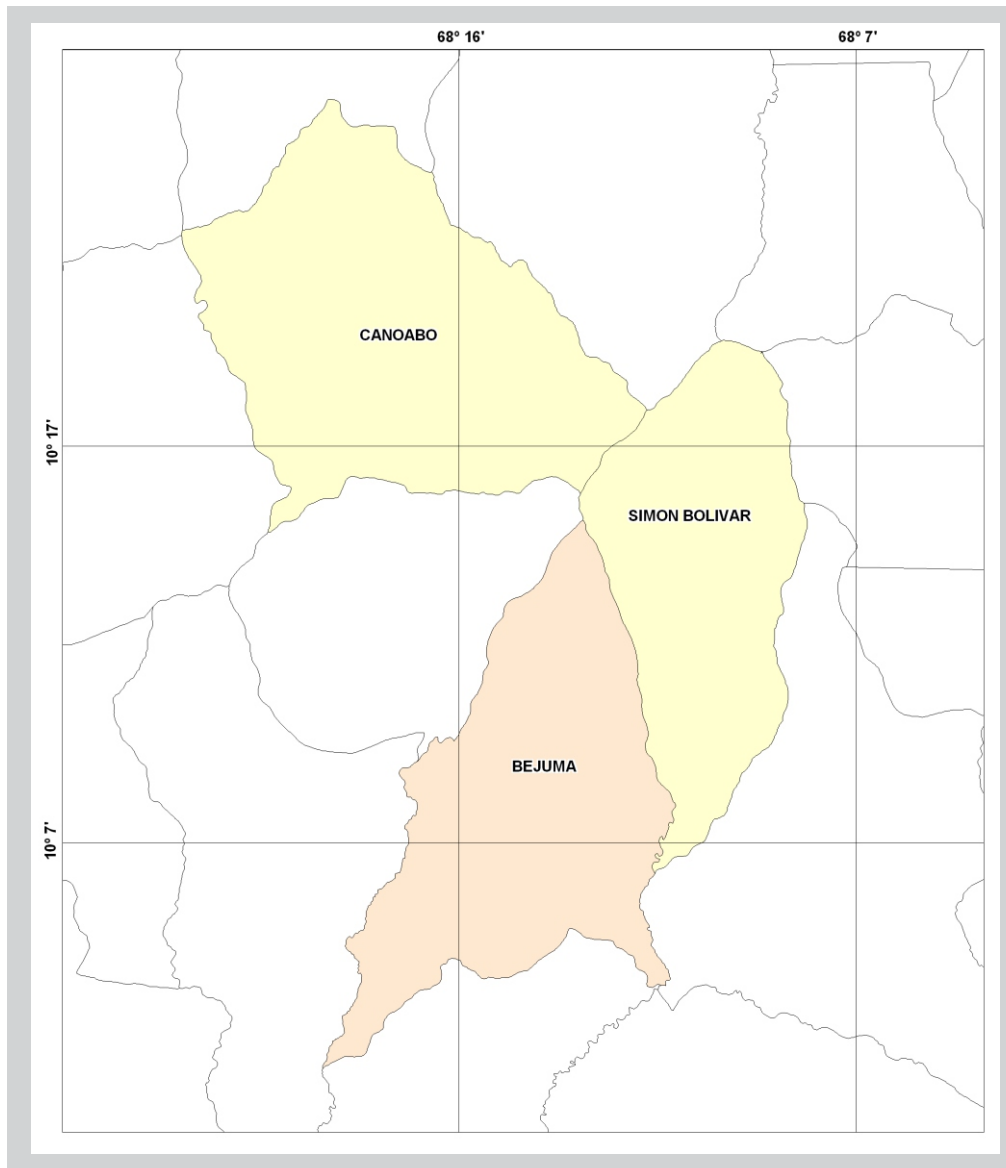
NOTA: Circunscripciones Electorales "Elecciones Municipales 2018" Aprobadas en sesión del Directorio C.N.E celebrada el día 02/08/2018, punto 2.17 de la Agenda Ordinaria.

Elecciones Concejos Municipales 2018

Circunscripciones Electorales

Concejales o Concejales

Estado Carabobo - Municipio Bejuma



PODER ELECTORAL
Junta Nacional Electoral
Oficina Nacional de
Infraestructura Electoral

Circunscripciones Electorales

- 1
- 2

Fuente Temática: CNE, 2018

Dirección de Geografía y
Cartografía Electoral

Base Cartográfica: I.G.V.S.B
Mapa Político de Venezuela
2005, Escala 1: 2.000.000
Datum: WGS 84

Escala 1: 250.000



PODER ELECTORAL

JUNTA NACIONAL ELECTORAL

OFICINA NACIONAL DE INFRAESTRUCTURA ELECTORAL

ELECCIONES CONCEJOS MUNICIPALES 2018
CARGOS A ELEGIR y CIRCUNSCRIPCIONES ELECTORALES
CONCEJALAS y CONCEJALES
ESTADO CARABOBO
MUNICIPIO CARLOS ARVELO

Total Concejales o Concejales a Elegir =	9
Concejales o Concejales Nominales a Elegir =	7
Concejales o Concejales Representación Indígena a Elegir =	0
Concejales o Concejales Listas a Elegir =	2
Población General INE (al 31/12/2018) =	164.027
Índice Poblacional =	23.432

N° Circunscripción	Código Geográfico	Parroquias	Promedio Concejales o Concejales por Habitantes	Total Concejales o Concejales a Elegir	Población General (INE) al 31/12/2018
1	07-02-01	GÜIGÜE	3,41	3	79.935
					79.935
2	07-02-03	TACARIGUA	3,59	4	69.070
	07-02-02	BELÉN			15.022
Total			7	7	164.027

Elaborado por: Junta Nacional Electoral, Oficina Nacional de Infraestructura Electoral. Dirección de Metodología y Análisis Electoral. Dirección de Geografía y Cartografía Electoral. L.O.PR.E. Artículos 13,14,15 y 19

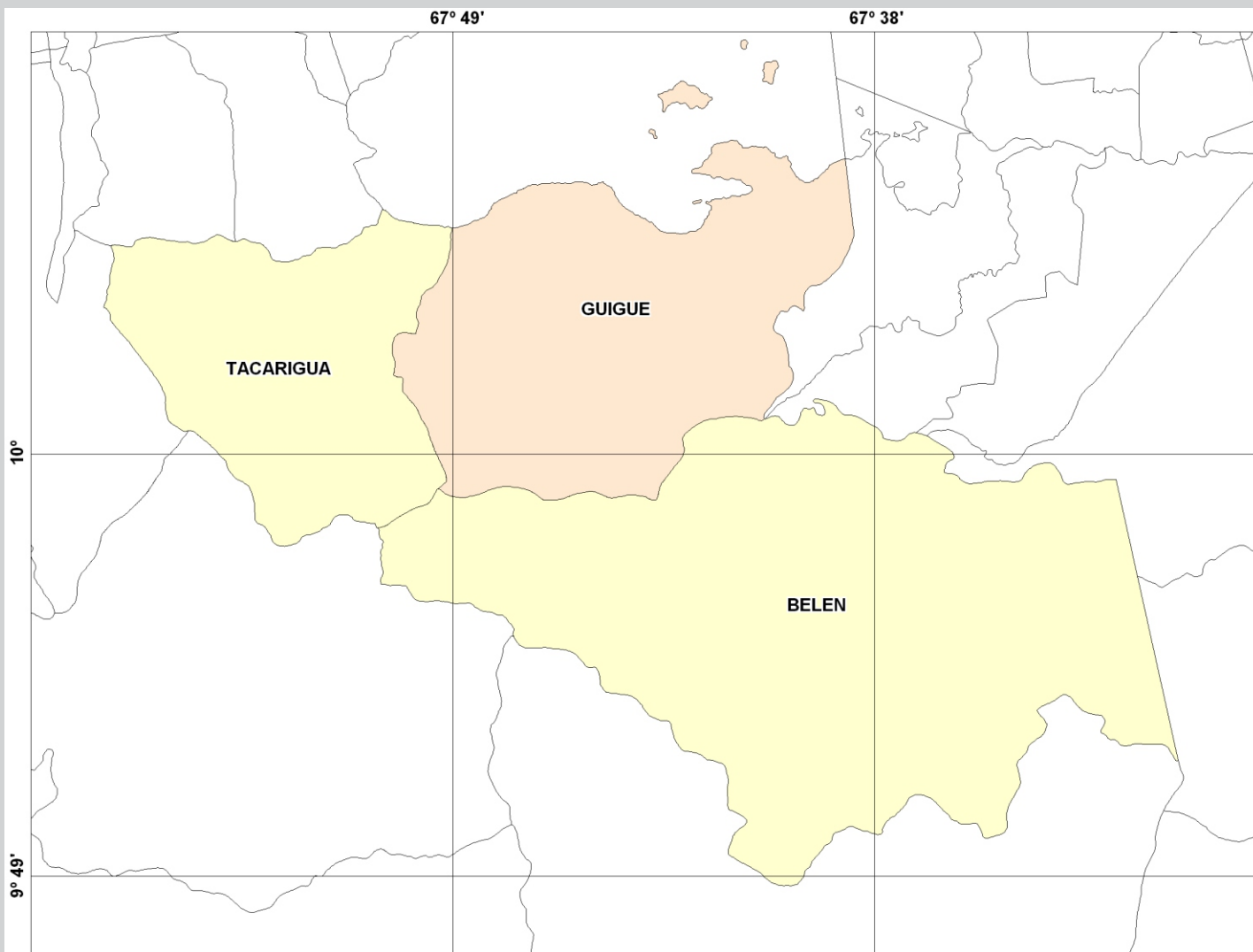
NOTA: Circunscripciones Electorales "Elecciones Municipales 2018" Aprobadas en sesión del Directorio C.N.E celebrada el día 02/08/2018, punto 2.17 de la Agenda Ordinaria.

Elecciones Concejos Municipales 2018

Circunscripciones Electorales

Concejales o Concejales

Estado Carabobo - Municipio Carlos Arvelo



PODER ELECTORAL
Junta Nacional Electoral
Oficina Nacional de
Infraestructura Electoral

Circunscripciones Electorales

- 1
- 2

Fuente Temática: CNE, 2018

Dirección de Geografía y
Cartografía Electoral

Base Cartográfica: I.G.V.S.B
Mapa Político de Venezuela
2005, Escala 1: 2.000.000
Datum: WGS 84

Escala 1: 300.000



PODER ELECTORAL

JUNTA NACIONAL ELECTORAL

OFICINA NACIONAL DE INFRAESTRUCTURA ELECTORAL

ELECCIONES CONCEJOS MUNICIPALES 2018
CARGOS A ELEGIR y CIRCUNSCRIPCIONES ELECTORALES
CONCEJALAS y CONCEJALES
ESTADO CARABOBO
MUNICIPIO DIEGO IBARRA

Total Concejalas o Concejales a Elegir = **9**
 Concejalas o Concejales Nominales a Elegir = **7**
 Concejalas o Concejales Representación Indígena a Elegir = **0**
 Concejalas o Concejales Listas a Elegir = **2**
 Población General INE (al 31/12/2018) = **117.080**
 Índice Poblacional = **16.726**

N° Circunscripción	Código Geográfico	Parroquias	Promedio Concejalas o Concejales por Habitantes	Total Concejalas o Concejales a Elegir	Población General (INE) al 31/12/2018
1	07-03-01	MARIARA	4,40	4	73.608
					73.608
2	07-03-02	AGUAS CALIENTES	2,60	3	43.472
					43.472
Total			7	7	117.080

Elaborado por: Junta Nacional Electoral, Oficina Nacional de Infraestructura Electoral. Dirección de Metodología y Análisis Electoral. Dirección de Geografía y Cartografía Electoral.
 L.O.P.R.E. Artículos 13,14,15 y 19

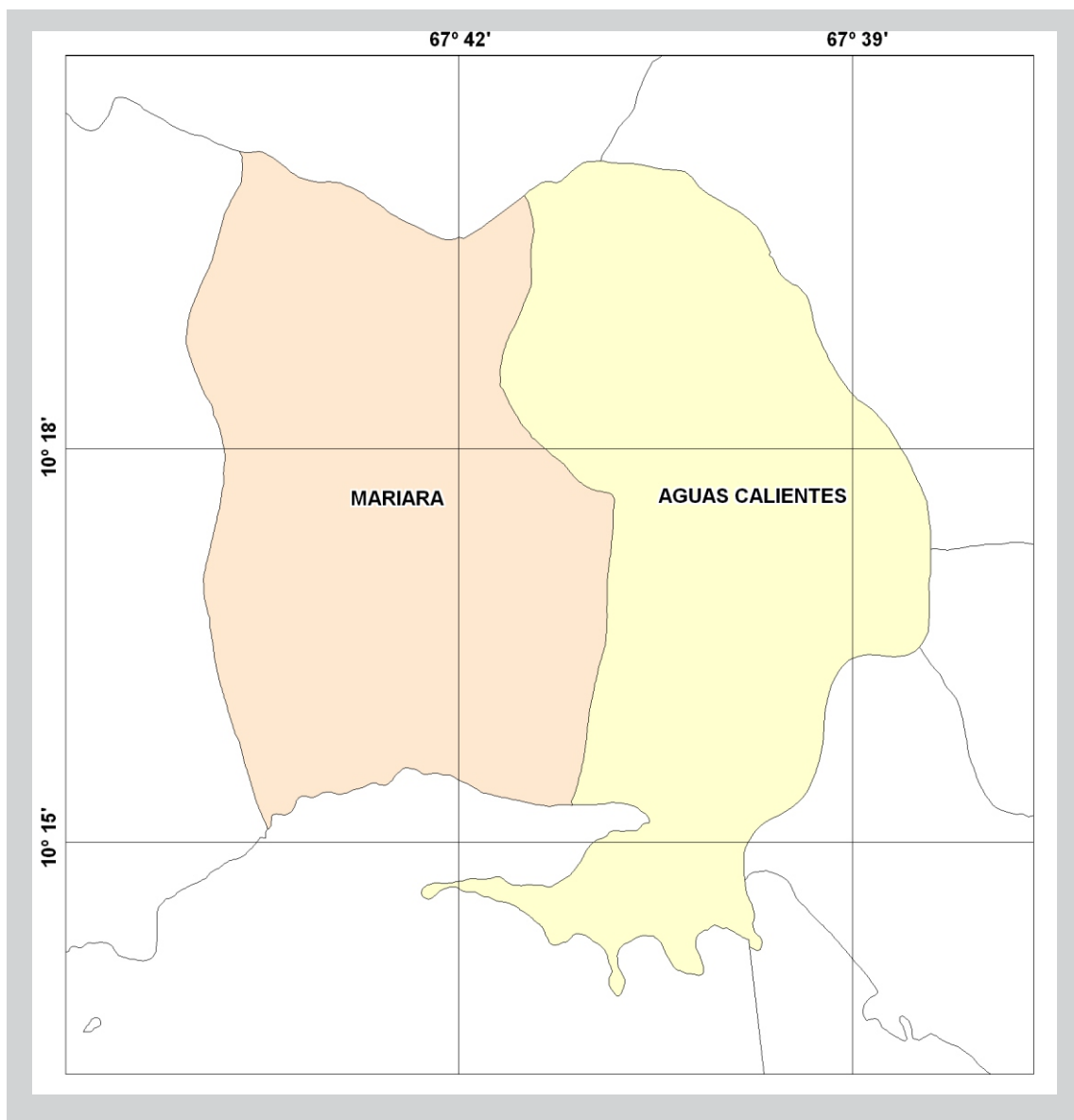
NOTA: Circunscripciones Electorales "Elecciones Municipales 2018" Aprobadas en sesión del Directorio C.N.E celebrada el día 02/08/2018, punto 2.17 de la Agenda Ordinaria.

Elecciones Concejos Municipales 2018

Circunscripciones Electorales

Concejales o Concejales

Estado Carabobo - Municipio Diego Ibarra



PODER ELECTORAL
Junta Nacional Electoral
Oficina Nacional de
Infraestructura Electoral

Circunscripciones Electorales

- 1
- 2

Fuente Temática: CNE, 2018

Dirección de Geografía y
Cartografía Electoral

Base Cartográfica: I.G.V.S.B
Mapa Político de Venezuela
2005, Escala 1: 2.000.000
Datum: WGS 84

Escala 1: 100.000



PODER ELECTORAL

JUNTA NACIONAL ELECTORAL

OFICINA NACIONAL DE INFRAESTRUCTURA ELECTORAL

ELECCIONES CONCEJOS MUNICIPALES 2018
CARGOS A ELEGIR y CIRCUNSCRIPCIONES ELECTORALES
CONCEJALAS y CONCEJALES
ESTADO CARABOBO
MUNICIPIO GUACARA

Total Concejales o Concejales a Elegir = **9**
Concejales o Concejales Nominales a Elegir = **7**
Concejales o Concejales Representación Indígena a Elegir = **0**
Concejales o Concejales Listas a Elegir = **2**
Población General INE (al 31/12/2018) = **197.786**
Índice Poblacional = **28.255**

N° Circunscripción	Código Geográfico	Parroquias	Promedio Concejales o Concejales por Habitantes	Total Concejales o Concejales a Elegir	Población General (INE) al 31/12/2018
1	07-04-01	GUACARA	5,13	5	145.076
					145.076
2	07-04-02	CIUDAD ALIANZA	1,87	2	25.039
	07-04-03	YAGUA			27.671
					52.710
Total			7	7	197.786

Elaborado por: Junta Nacional Electoral, Oficina Nacional de Infraestructura Electoral. Dirección de Metodología y Análisis Electoral. Dirección de Geografía y Cartografía Electoral.
L.O.P.R.E. Artículos 13,14,15 y 19

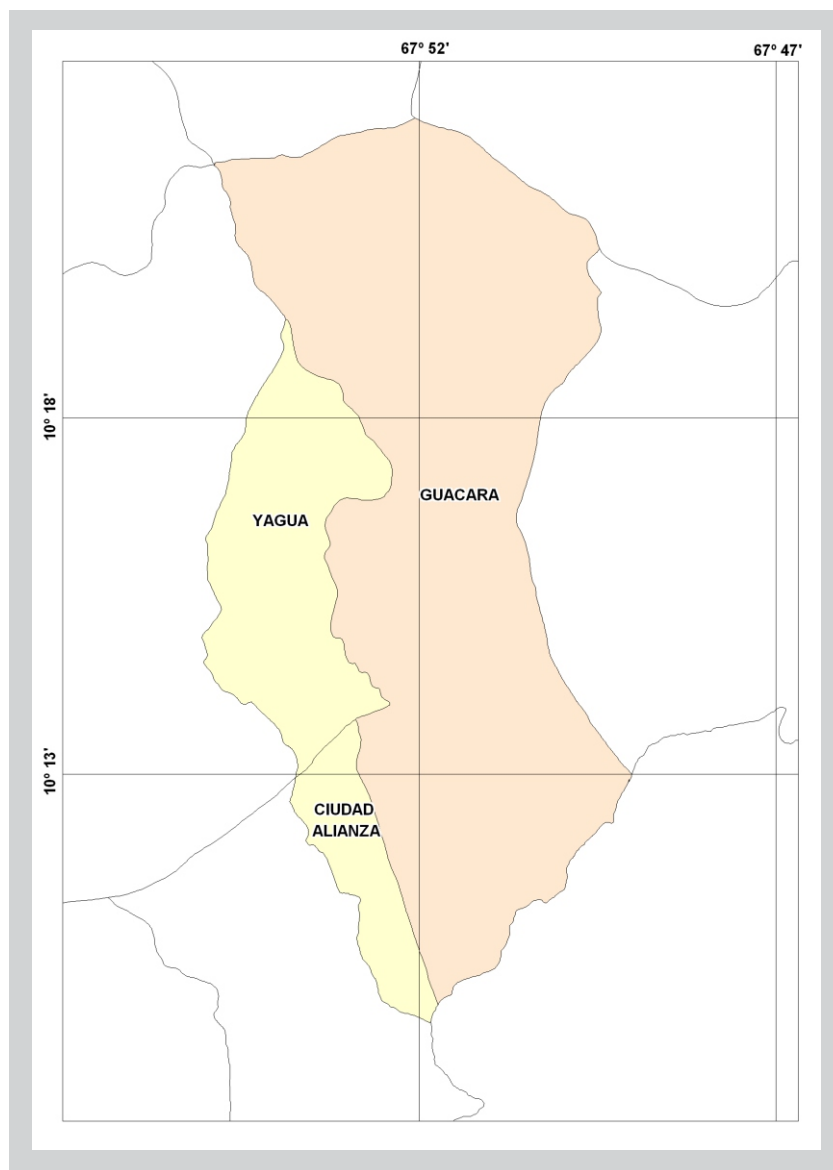
NOTA: Circunscripciones Electorales "Elecciones Municipales 2018" Aprobadas en sesión del Directorio C.N.E celebrada el día 02/08/2018, punto 2.17 de la Agenda Ordinaria.

Elecciones Concejos Municipales 2018

Circunscripciones Electorales

Concejales o Concejales

Estado Carabobo - Municipio Guacara



PODER ELECTORAL
Junta Nacional Electoral
Oficina Nacional de
Infraestructura Electoral

Circunscripciones Electorales

- 1
- 2

Fuente Temática: CNE, 2018

Dirección de Geografía y
Cartografía Electoral

Base Cartográfica: I.G.V.S.B
Mapa Político de Venezuela
2005, Escala 1: 2.000.000
Datum: WGS 84

Escala 1: 100.000



PODER ELECTORAL

JUNTA NACIONAL ELECTORAL

OFICINA NACIONAL DE INFRAESTRUCTURA ELECTORAL

ELECCIONES CONCEJOS MUNICIPALES 2018
CARGOS A ELEGIR y CIRCUNSCRIPCIONES ELECTORALES
CONCEJALAS y CONCEJALES
ESTADO CARABOBO
MUNICIPIO MONTALBÁN

Total Concejalas o Concejales a Elegir =	7
Concejalas o Concejales Nominales a Elegir =	5
Concejalas o Concejales Representación Indígena a Elegir =	0
Concejalas o Concejales Listas a Elegir =	2
Población General INE (al 31/12/2018) =	29.056
Índice Poblacional =	5.811

N° Circunscripción	Código Geográfico	Parroquias	Promedio Concejalas o Concejales por Habitantes	Total Concejalas o Concejales a Elegir	Población General (INE) al 31/12/2018
1	07-05-01	MONTALBÁN	5,00	5	29.056
					29.056
Total			5	5	29.056

Elaborado por: Junta Nacional Electoral, Oficina Nacional de Infraestructura Electoral. Dirección de Metodología y Análisis Electoral. Dirección de Geografía y Cartografía Electoral.

L.O.PR.E. Artículos 13,14,15 y 19

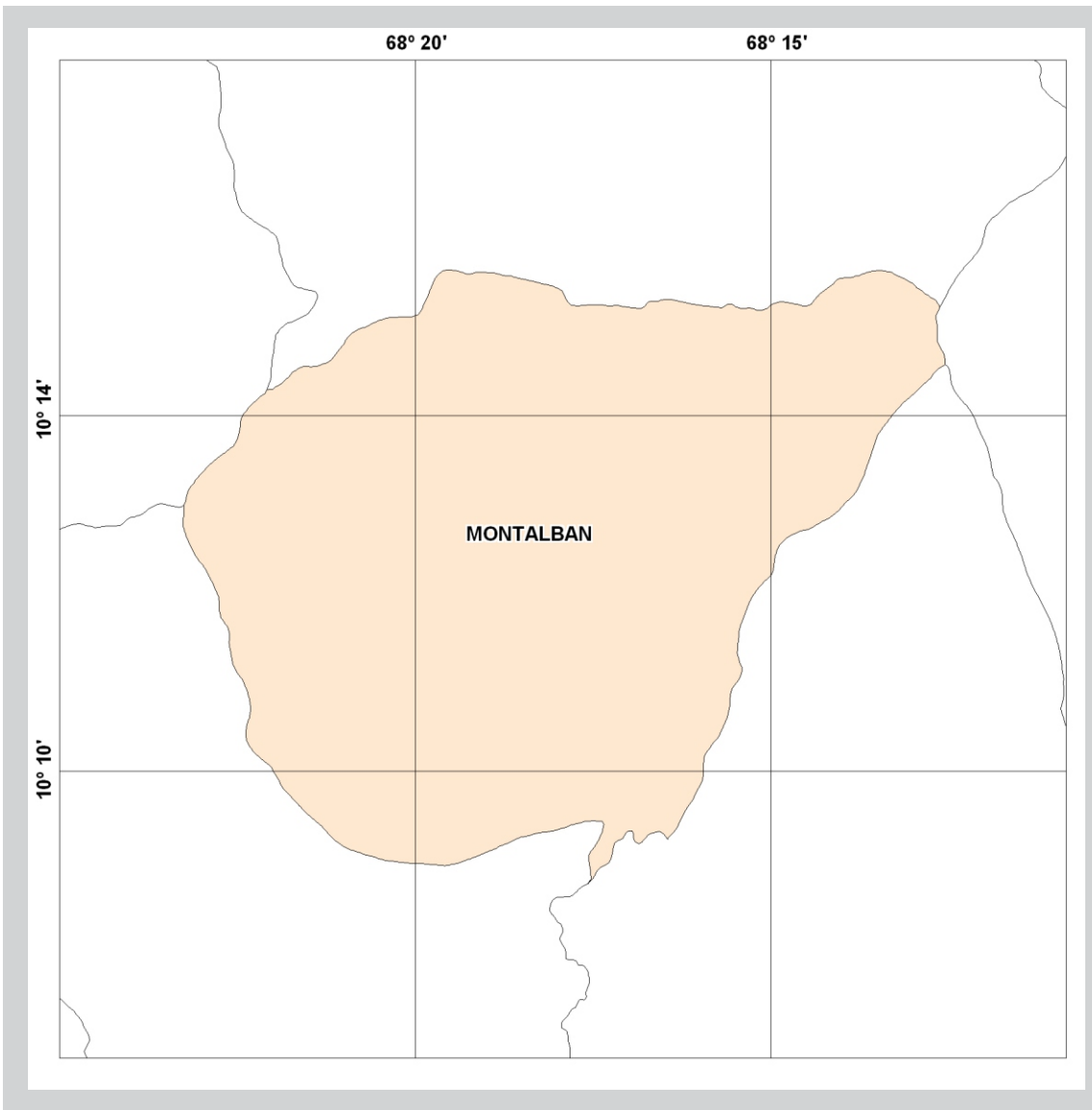
NOTA: Circunscripciones Electorales "Elecciones Municipales 2018" Aprobadas en sesión del Directorio C.N.E celebrada el día 02/08/2018, punto 2.17 de la Agenda Ordinaria.

Elecciones Concejos Municipales 2018

Circunscripciones Electorales

Concejales o Concejales

Estado Carabobo - Municipio Montalbán



PODER ELECTORAL
Junta Nacional Electoral
Oficina Nacional de
Infraestructura Electoral

Circunscripciones Electorales



Fuente Temática: CNE, 2018

Dirección de Geografía y
Cartografía Electoral

Base Cartográfica: I.G.V.S.B
Mapa Político de Venezuela
2005, Escala 1: 2.000.000
Datum: WGS 84

Escala 1: 150.000



PODER ELECTORAL

JUNTA NACIONAL ELECTORAL

OFICINA NACIONAL DE INFRAESTRUCTURA ELECTORAL

ELECCIONES CONCEJOS MUNICIPALES 2018
CARGOS A ELEGIR y CIRCUNSCRIPCIONES ELECTORALES
CONCEJALAS y CONCEJALES
ESTADO CARABOBO
MUNICIPIO JUAN JOSÉ MORA

Total Concejales o Concejales a Elegir =	7
Concejales o Concejales Nominales a Elegir =	5
Concejales o Concejales Representación Indígena a Elegir =	0
Concejales o Concejales Listas a Elegir =	2
Población General INE (al 31/12/2018) =	77.636
Índice Poblacional =	15.527

N° Circunscripción	Código Geográfico	Parroquias	Promedio Concejales o Concejales por Habitantes	Total Concejales o Concejales a Elegir	Población General (INE) al 31/12/2018
1	07-06-01	MORÓN	4,38	4	67.957
					67.957
2	07-06-02	URAMA	0,62	1	9.679
					9.679
Total			5	5	77.636

Elaborado por: Junta Nacional Electoral, Oficina Nacional de Infraestructura Electoral. Dirección de Metodología y Análisis Electoral. Dirección de Geografía y Cartografía Electoral.
L.O.PR.E. Artículos 13,14,15 y 19

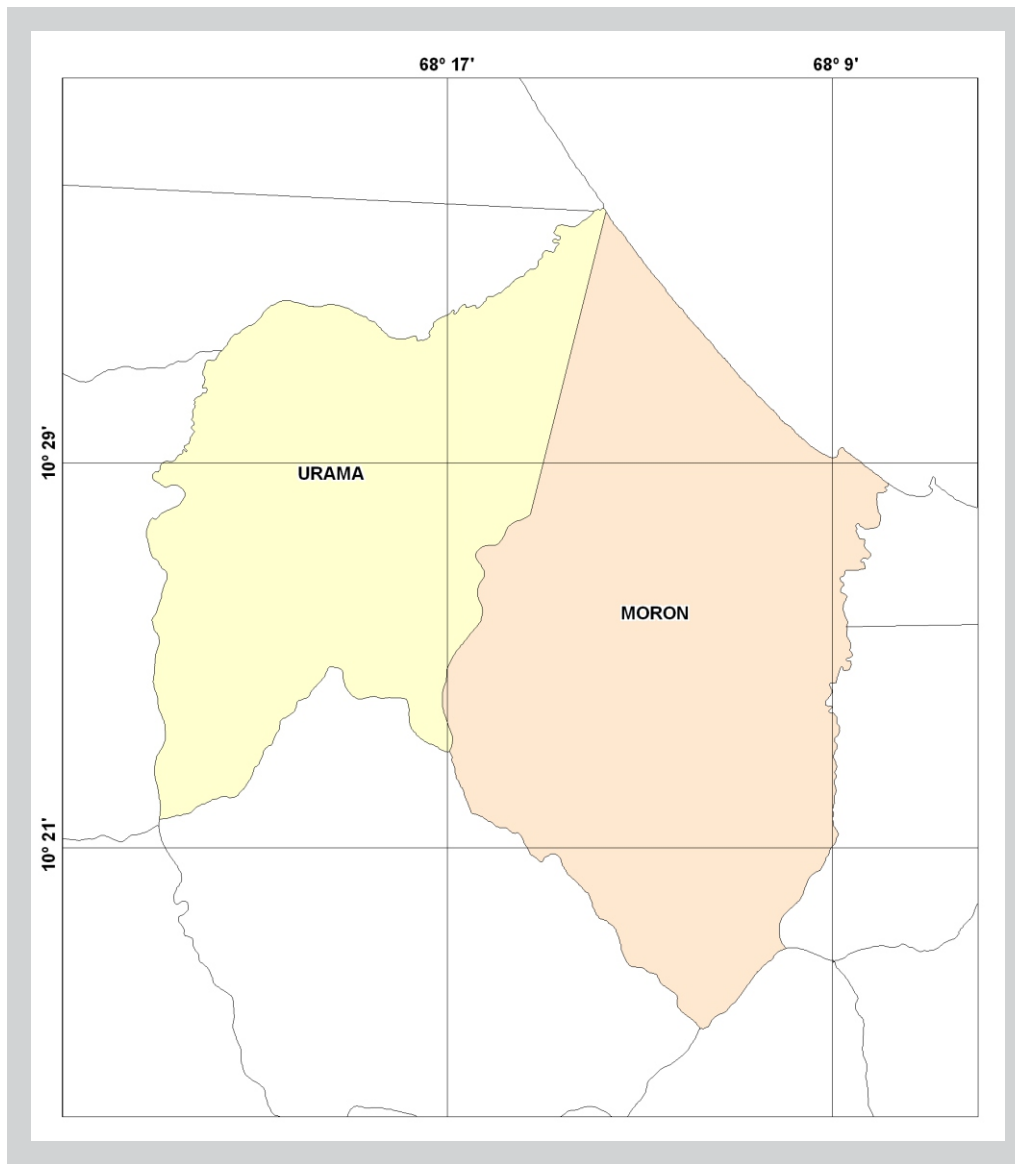
NOTA: Circunscripciones Electorales "Elecciones Municipales 2018" Aprobadas en sesión del Directorio C.N.E celebrada el día 02/08/2018, punto 2.17 de la Agenda Ordinaria.

Elecciones Concejos Municipales 2018

Circunscripciones Electorales

Concejales o Concejales

Estado Carabobo - Municipio Juan José Mora



PODER ELECTORAL
Junta Nacional Electoral
Oficina Nacional de
Infraestructura Electoral

Circunscripciones Electorales

- 1
- 2

Fuente Temática: CNE, 2018

Dirección de Geografía y
Cartografía Electoral

Base Cartográfica: I.G.V.S.B
Mapa Político de Venezuela
2005, Escala 1: 2.000.000
Datum: WGS 84

Escala 1: 250.000



PODER ELECTORAL

JUNTA NACIONAL ELECTORAL

OFICINA NACIONAL DE INFRAESTRUCTURA ELECTORAL

ELECCIONES CONCEJOS MUNICIPALES 2018
CARGOS A ELEGIR y CIRCUNSCRIPCIONES ELECTORALES
CONCEJALAS y CONCEJALES
ESTADO CARABOBO
MUNICIPIO PUERTO CABELLO

Total Concejales o Concejales a Elegir = **9**
 Concejales o Concejales Nominales a Elegir = **7**
 Concejales o Concejales Representación Indígena a Elegir = **0**
 Concejales o Concejales Listas a Elegir = **2**
 Población General INE (al 31/12/2018) = **200.431**
 Índice Poblacional = **28.633**

N° Circunscripción	Código Geográfico	Parroquias	Promedio Concejales o Concejales por Habitantes	Total Concejales o Concejales a Elegir	Población General (INE) al 31/12/2018
1	07-07-04	JUAN JOSÉ FLORES	2,44	2	69.947
					69.947
2	07-07-03	GOAIGOAZA	2,10	2	50.361
	07-07-01	DEMOCRACIA			9.858
	60.219				
3	07-07-05	BARTOLOMÉ SALÓM	1,64	2	47.029
					47.029
4	07-07-02	FRATERNIDAD	0,81	1	10.215
	07-07-06	UNIÓN			2.846
	07-07-07	BORBURATA			6.052
	07-07-08	PATANEMO			4.123
	23.236				
Total			7	7	200.431

Elaborado por: Junta Nacional Electoral, Oficina Nacional de Infraestructura Electoral. Dirección de Metodología y Análisis Electoral. Dirección de Geografía y Cartografía Electoral.
 L.O.P.R.E. Artículos 13,14,15 y 19

NOTA: Circunscripciones Electorales "Elecciones Municipales 2018" Aprobadas en sesión del Directorio C.N.E celebrada el día 02/08/2018, punto 2.17 de la Agenda Ordinaria.

Elecciones Concejos Municipales 2018

Circunscripciones Electorales





Concejales o Concejales

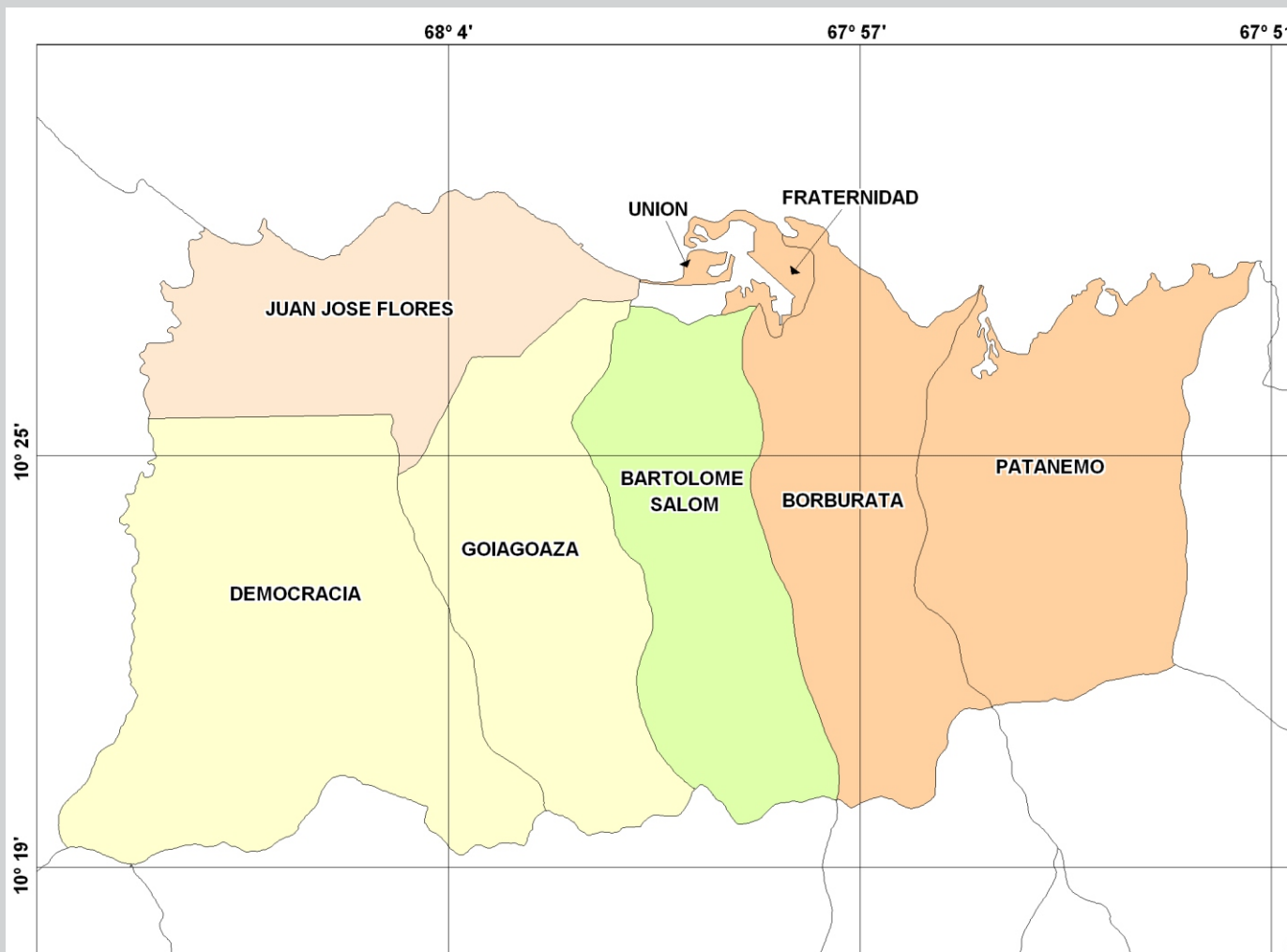
Estado Carabobo - Municipio Puerto Cabello



PODER ELECTORAL
Junta Nacional Electoral
Oficina Nacional de
Infraestructura Electoral

Circunscripciones Electorales

-  1
-  2
-  3
-  4



Fuente Temática: CNE, 2013

Dirección de Geografía y
Cartografía Electoral

Base Cartográfica: I.G.V.S.B
Mapa Político de Venezuela
2005, Escala 1: 2.000.000
Datum: WGS 84

Escala 1: 200.000



PODER ELECTORAL

JUNTA NACIONAL ELECTORAL

OFICINA NACIONAL DE INFRAESTRUCTURA ELECTORAL

ELECCIONES CONCEJOS MUNICIPALES 2018
CARGOS A ELEGIR y CIRCUNSCRIPCIONES ELECTORALES
CONCEJALAS y CONCEJALES
ESTADO CARABOBO
MUNICIPIO SAN JOAQUÍN

Total Concejalas o Concejales a Elegir = **7**
Concejales o Concejales Nominales a Elegir = **5**
Concejales o Concejales Representación Indígena a Elegir = **0**
Concejales o Concejales Listas a Elegir = **2**
Población General INE (al 31/12/2018) = **69.716**
Índice Poblacional = **13.943**

N° Circunscripción	Código Geográfico	Parroquias	Promedio Concejales o Concejales por Habitantes	Total Concejales o Concejales a Elegir	Población General (INE) al 31/12/2018
1	07-08-01	SAN JOAQUÍN	5,00	5	69.716
					69.716
		Total	5	5	69.716

Elaborado por: Junta Nacional Electoral, Oficina Nacional de Infraestructura Electoral. Dirección de Metodología y Análisis Electoral. Dirección de Geografía y Cartografía Electoral.
L.O.P.R.E. Artículos 13,14,15 y 19

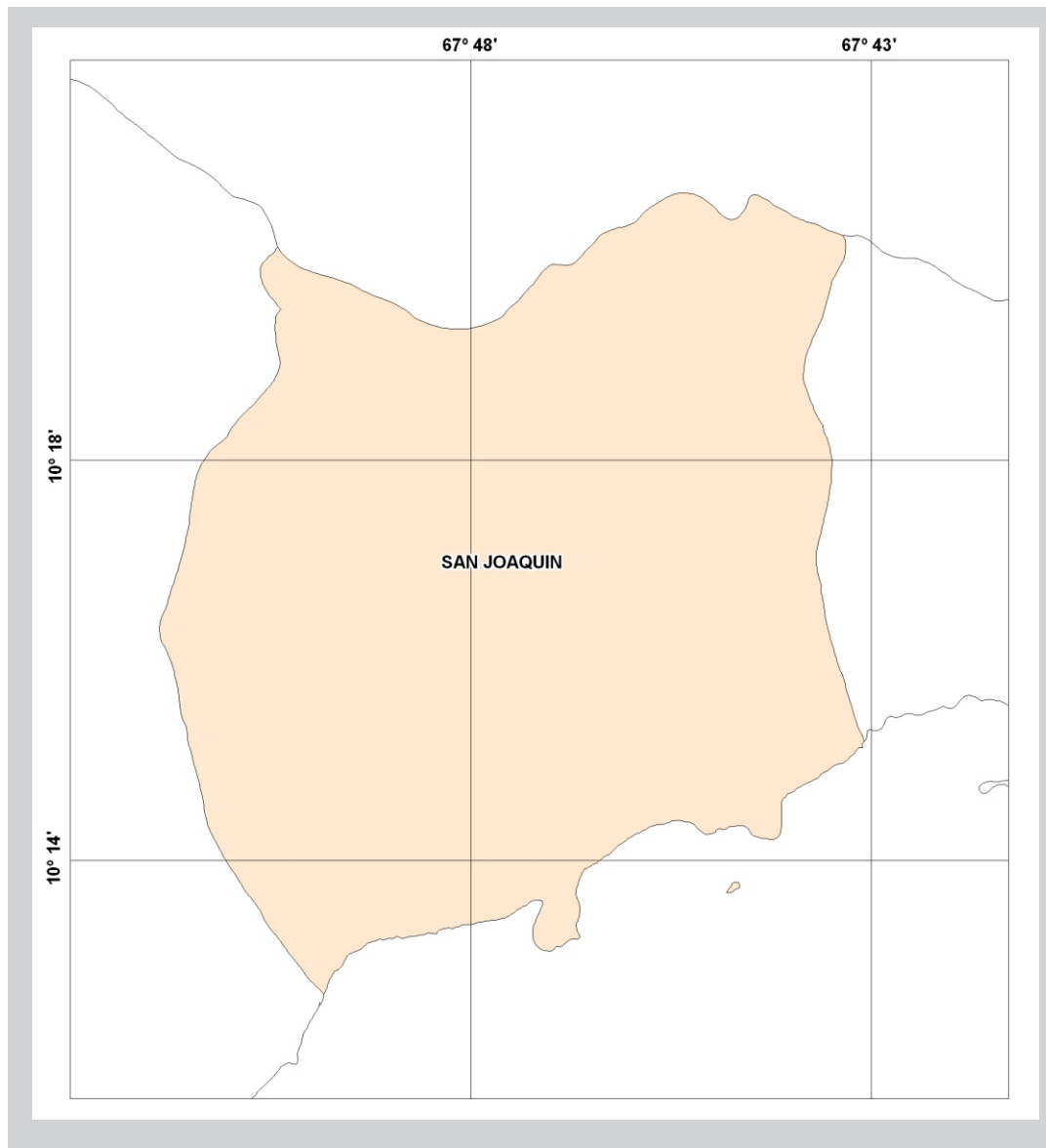
NOTA: Circunscripciones Electorales "Elecciones Municipales 2018" Aprobadas en sesión del Directorio C.N.E celebrada el día 02/08/2018, punto 2.17 de la Agenda Ordinaria.

Elecciones Concejos Municipales 2018

Circunscripciones Electorales

Concejales o Concejales

Estado Carabobo - Municipio San Joaquín



PODER ELECTORAL
Junta Nacional Electoral
Oficina Nacional de
Infraestructura Electoral

Circunscripciones Electorales



Fuente Temática: CNE, 2018

Dirección de Geografía y
Cartografía Electoral

Base Cartográfica: I.G.V.S.B
Mapa Político de Venezuela
2005, Escala 1: 2.000.000
Datum: WGS 84

Escala 1: 120.000



PODER ELECTORAL

JUNTA NACIONAL ELECTORAL

OFICINA NACIONAL DE INFRAESTRUCTURA ELECTORAL

ELECCIONES CONCEJOS MUNICIPALES 2018
CARGOS A ELEGIR y CIRCUNSCRIPCIONES ELECTORALES
CONCEJALAS y CONCEJALES
ESTADO CARABOBO
MUNICIPIO VALENCIA

Total Concejales o Concejales a Elegir = **13**
 Concejales o Concejales Nominales a Elegir = **10**
 Concejales o Concejales Representación Indígena a Elegir = **0**
 Concejales o Concejales Listas a Elegir = **3**
 Población General INE (al 31/12/2018) = **929.894**
 Índice Poblacional = **92.989**

N° Circunscripción	Código Geográfico	Parroquias	Promedio Concejales o Concejales por Habitantes	Total Concejales o Concejales a Elegir	Población General (INE) al 31/12/2018
1	07-09-09	NEGRO PRIMERO	4,50	5	9.958
	07-09-04	MIGUEL PEÑA			408.416
					418.374
2	07-09-07	SANTA ROSA	1,47	1	75.665
	07-09-05	SAN BLÁS			24.778
	07-09-01	CANDELARIA			27.385
	07-09-03	EL SOCORRO			5.988
	07-09-02	CATEDRAL			2.440
		136.256			
3	07-09-08	RAFAEL URDANETA	2,28	2	211.949
					211.949
4	07-09-06	SAN JOSÉ	1,76	2	163.315
					163.315
Total			10	10	929.894

Elaborado por: Junta Nacional Electoral, Oficina Nacional de Infraestructura Electoral. Dirección de Metodología y Análisis Electoral. Dirección de Geografía y Cartografía Electoral. L.O.PR.E. Artículos 13,14,15 y 19

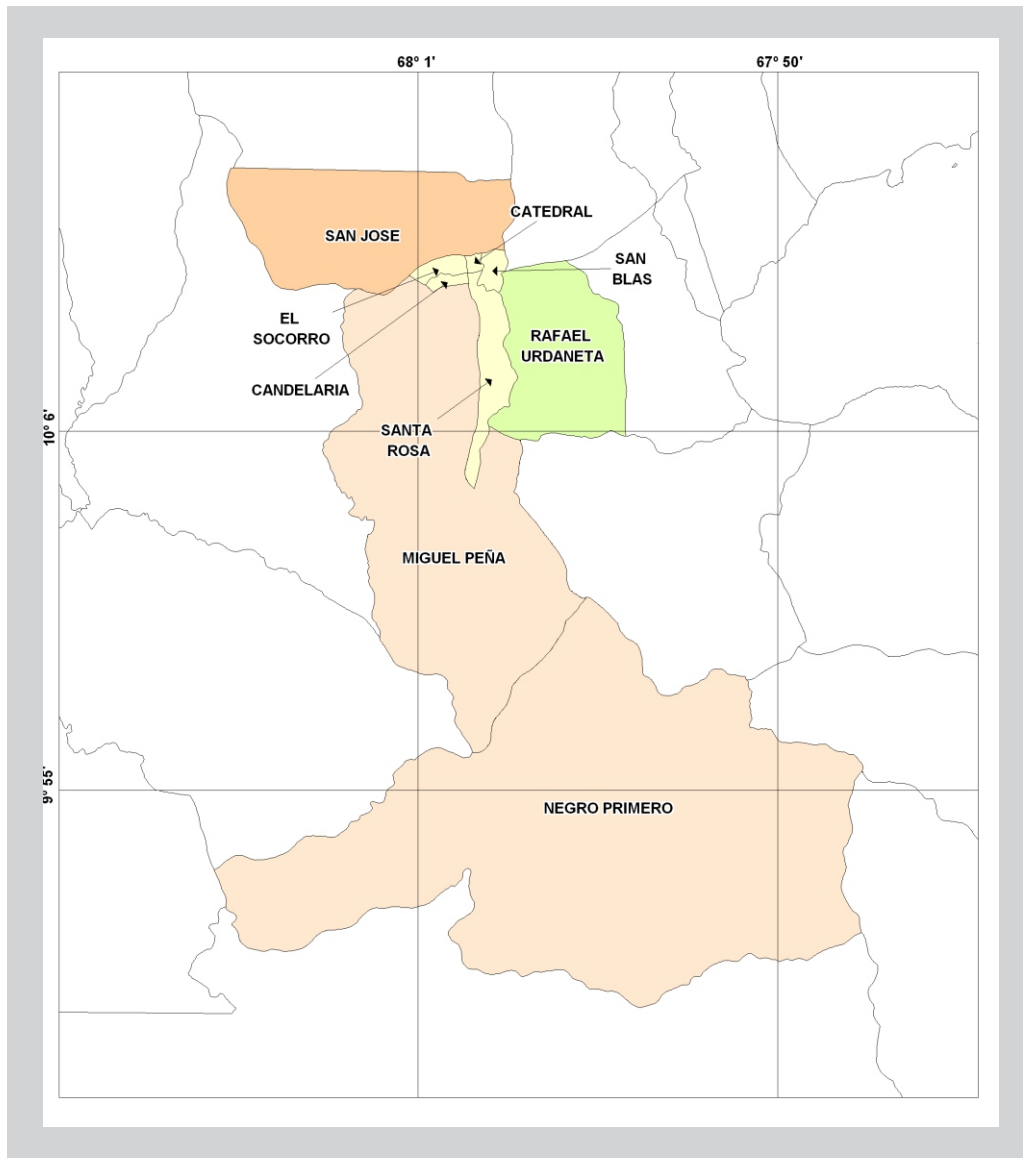
NOTA: Circunscripciones Electorales "Elecciones Municipales 2018" Aprobadas en sesión del Directorio C.N.E celebrada el día 02/08/2018, punto 2.17 de la Agenda Ordinaria.

Elecciones Concejos Municipales 2018

Circunscripciones Electorales





Concejales o Concejales

Estado Carabobo - Municipio Valencia



PODER ELECTORAL
Junta Nacional Electoral
Oficina Nacional de
Infraestructura Electoral

Circunscripciones Electorales

-  1
-  2
-  3
-  4

Fuente Temática: CNE, 2018

Dirección de Geografía y
Cartografía Electoral

Base Cartográfica: I.G.V.S.B
Mapa Político de Venezuela
2005, Escala 1 : 2.000.000
Datum: WGS 84

Escala 1 : 75.000



PODER ELECTORAL

JUNTA NACIONAL ELECTORAL

OFICINA NACIONAL DE INFRAESTRUCTURA ELECTORAL

**ELECCIONES CONCEJOS MUNICIPALES 2018
CARGOS A ELEGIR y CIRCUNSCRIPCIONES ELECTORALES
CONCEJALAS y CONCEJALES
ESTADO CARABOBO
MUNICIPIO MIRANDA**

Total Concejalas o Concejales a Elegir = 7
Concejalas o Concejales Nominales a Elegir = 5
Concejalas o Concejales Representación Indígena a Elegir = 0
Concejalas o Concejales Listas a Elegir = 2
Población General INE (al 31/12/2018) = 32.881
Índice Poblacional = 6.576

N° Circunscripción	Código Geográfico	Parroquias	Promedio Concejalas o Concejales por Habitantes	Total Concejalas o Concejales a Elegir	Población General (INE) al 31/12/2018
1	07-10-01	MIRANDA	5,00	5	32.881
					32.881
Total			5	5	32.881

Elaborado por: Junta Nacional Electoral, Oficina Nacional de Infraestructura Electoral. Dirección de Metodología y Análisis Electoral. Dirección de Geografía y Cartografía Electoral. L.O.PR.E. Artículos 13,14,15 y 19

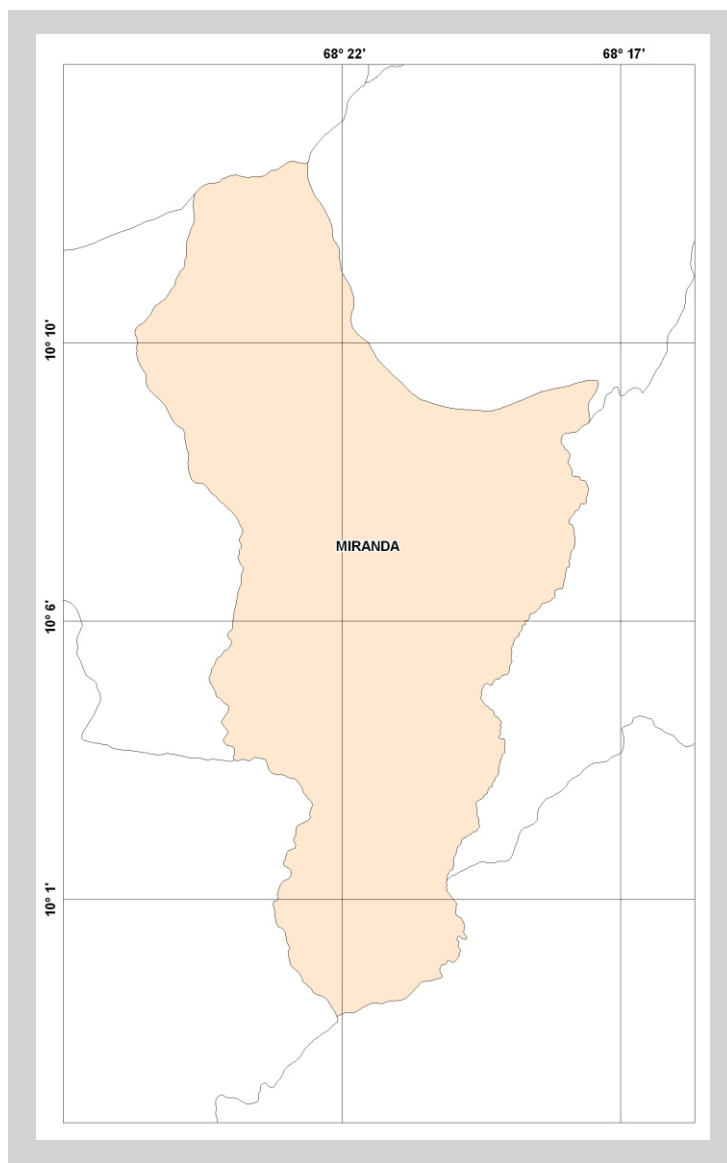
NOTA: Circunscripciones Electorales "Elecciones Municipales 2018" Aprobadas en sesión del Directorio C.N.E celebrada el día 02/08/2018, punto 2.17 de la Agenda Ordinaria.

Elecciones Concejos Municipales 2018

Circunscripciones Electorales

Concejales o Concejales

Estado Carabobo - Municipio Miranda



PODER ELECTORAL
Junta Nacional Electoral
Oficina Nacional de
Infraestructura Electoral

Circunscripciones Electorales



Fuente Temática: CNE, 2018

Dirección de Geografía y
Cartografía Electoral

Base Cartográfica: I.G.V.S.B
Mapa Político de Venezuela
2005, Escala 1 : 2.000.000
Datum: WGS 84

Escala 1: 150.000



PODER ELECTORAL

JUNTA NACIONAL ELECTORAL

OFICINA NACIONAL DE INFRAESTRUCTURA ELECTORAL

ELECCIONES CONCEJOS MUNICIPALES 2018
CARGOS A ELEGIR y CIRCUNSCRIPCIONES ELECTORALES
CONCEJALAS y CONCEJALES
ESTADO CARABOBO
MUNICIPIO LOS GUAYOS

Total Concejalas o Concejales a Elegir = **9**
Concejalas o Concejales Nominales a Elegir = **7**
Concejalas o Concejales Representación Indígena a Elegir = **0**
Concejalas o Concejales Listas a Elegir = **2**
Población General INE (al 31/12/2018) = **170.826**
Índice Poblacional = **24.404**

N° Circunscripción	Código Geográfico	Parroquias	Promedio Concejalas o Concejales por Habitantes	Total Concejalas o Concejales a Elegir	Población General (INE) al 31/12/2018
1	07-11-01	LOS GUAYOS	7,00	7	170.826
					170.826
Total			7	7	170.826

Elaborado por: Junta Nacional Electoral, Oficina Nacional de Infraestructura Electoral. Dirección de Metodología y Análisis Electoral. Dirección de Geografía y Cartografía Electoral.
L.O.P.R.E. Artículos 13,14,15 y 19

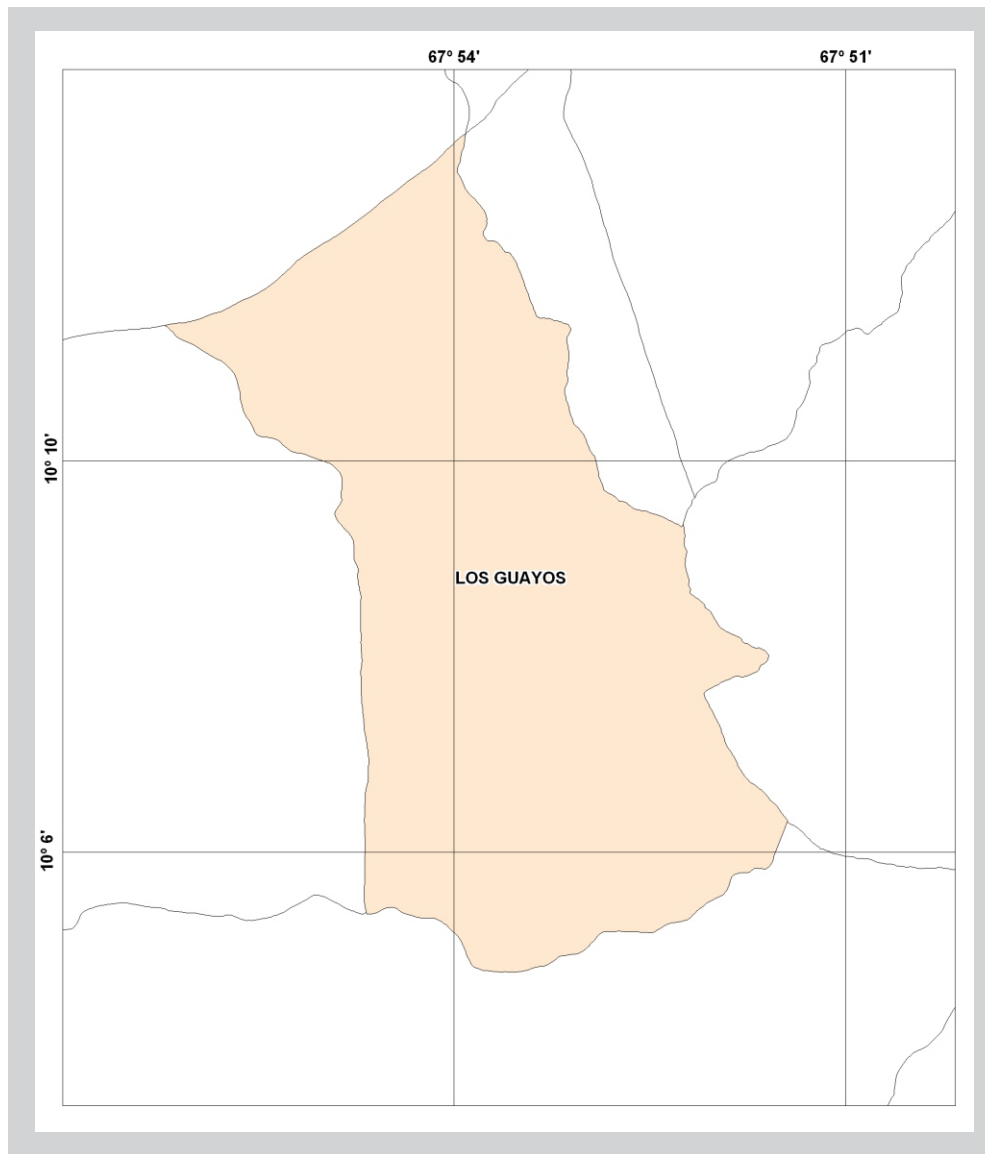
NOTA: Circunscripciones Electorales "Elecciones Municipales 2018" Aprobadas en sesión del Directorio C.N.E celebrada el día 02/08/2018, punto 2.17 de la Agenda Ordinaria.

Elecciones Concejos Municipales 2018

Circunscripciones Electorales

Concejales o Concejales

Estado Carabobo - Municipio Los Guayos



PODER ELECTORAL
Junta Nacional Electoral
Oficina Nacional de
Infraestructura Electoral

Circunscripciones Electorales



Fuente Temática: CNE, 2018

Dirección de Geografía y
Cartografía Electoral

Base Cartográfica: I.G.V.S.B
Mapa Político de Venezuela
2005, Escala 1: 2.000.000
Datum: WGS 84

Escala 1: 100.000



PODER ELECTORAL

JUNTA NACIONAL ELECTORAL

OFICINA NACIONAL DE INFRAESTRUCTURA ELECTORAL

ELECCIONES CONCEJOS MUNICIPALES 2018
CARGOS A ELEGIR y CIRCUNSCRIPCIONES ELECTORALES
CONCEJALAS y CONCEJALES
ESTADO CARABOBO
MUNICIPIO NAGUANAGUA

Total Concejalas o Concejales a Elegir = **9**
Concejales o Concejales Nominales a Elegir = **7**
Concejales o Concejales Representación Indígena a Elegir = **0**
Concejales o Concejales Listas a Elegir = **2**
Población General INE (al 31/12/2018) = **182.708**
Índice Poblacional = **26.101**

N° Circunscripción	Código Geográfico	Parroquias	Promedio Concejales o Concejales por Habitantes	Total Concejales o Concejales a Elegir	Población General (INE) al 31/12/2018
1	07-12-01	NAGUANAGUA	7,00	7	182.708
			7	7	182.708
Total			7	7	182.708

Elaborado por: Junta Nacional Electoral, Oficina Nacional de Infraestructura Electoral. Dirección de Metodología y Análisis Electoral. Dirección de Geografía y Cartografía Electoral.

L.O.PR.E. Artículos 13,14,15 y 19

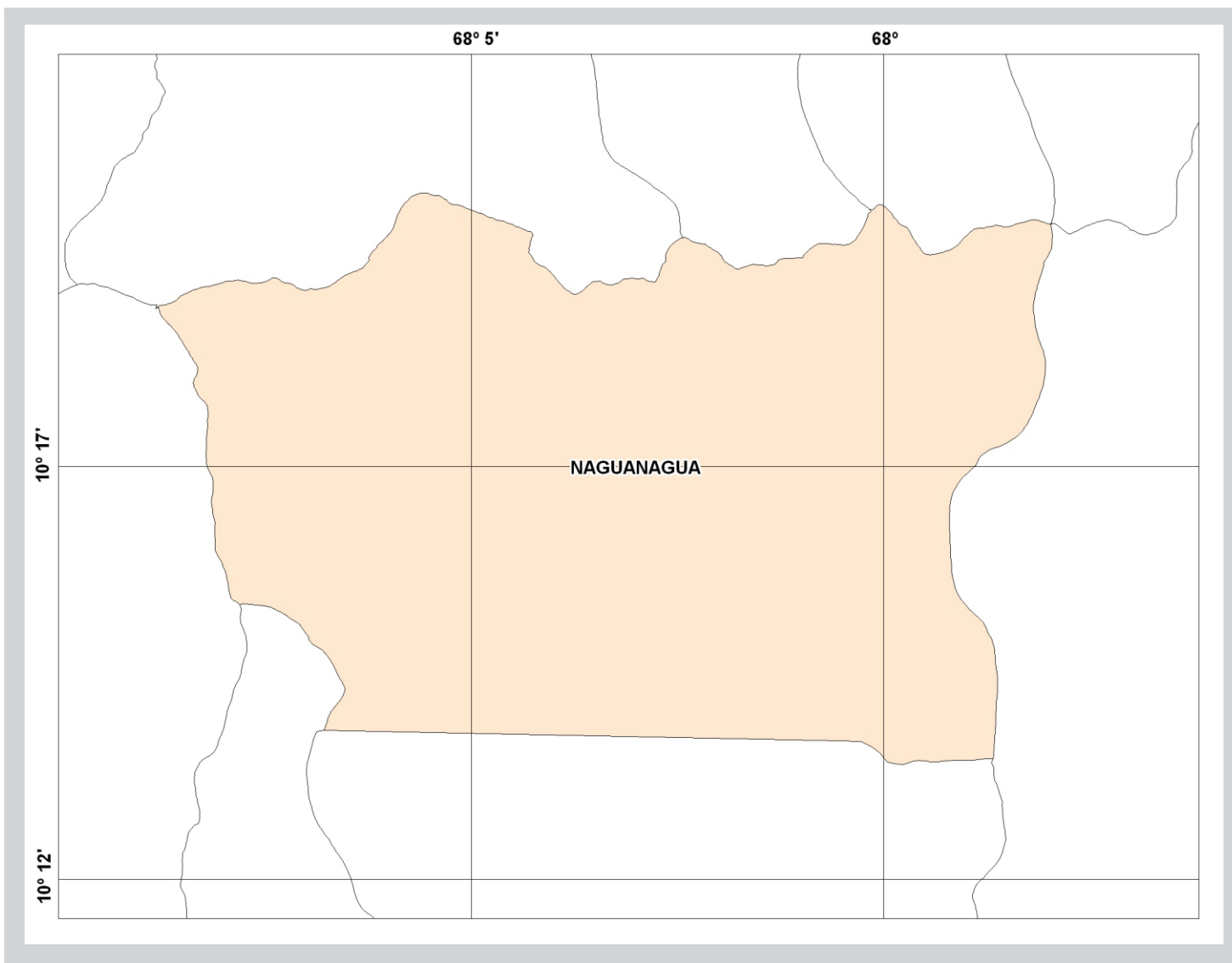
NOTA: Circunscripciones Electorales "Elecciones Municipales 2018" Aprobadas en sesión del Directorio C.N.E celebrada el día 02/08/2018, punto 2.17 de la Agenda Ordinaria.

Elecciones Concejos Municipales 2018

Circunscripciones Electorales

Concejales o Concejales

Estado Carabobo - Municipio Naguanagua



PODER ELECTORAL
Junta Nacional Electoral
Oficina Nacional de
Infraestructura Electoral

Circunscripciones Electorales



Fuente Temática: CNE, 2018

Dirección de Geografía y
Cartografía Electoral

Base Cartográfica: I.G.V.S.B
Mapa Político de Venezuela
2005, Escala 1: 2.000.000
Datum: WGS 84

Escala 1: 150.000



PODER ELECTORAL

JUNTA NACIONAL ELECTORAL

OFICINA NACIONAL DE INFRAESTRUCTURA ELECTORAL

ELECCIONES CONCEJOS MUNICIPALES 2018
CARGOS A ELEGIR y CIRCUNSCRIPCIONES ELECTORALES
CONCEJALAS y CONCEJALES
ESTADO CARABOBO
MUNICIPIO SAN DIEGO

Total Concejalas o Concejales a Elegir = 9
Concejales o Concejales Nominales a Elegir = 7
Concejales o Concejales Representación Indígena a Elegir = 0
Concejales o Concejales Listas a Elegir = 2
Población General INE (al 31/12/2018) = 121.447
Índice Poblacional = 17.350

N° Circunscripción	Código Geográfico	Parroquias	Promedio Concejales o Concejales por Habitantes	Total Concejales o Concejales a Elegir	Población General (INE) al 31/12/2018
1	07-13-01	SAN DIEGO	7,00	7	121.447
					121.447
Total			7	7	121.447

Elaborado por: Junta Nacional Electoral, Oficina Nacional de Infraestructura Electoral. Dirección de Metodología y Análisis Electoral. Dirección de Geografía y Cartografía Electoral.

L.O.PR.E. Artículos 13,14,15 y 19

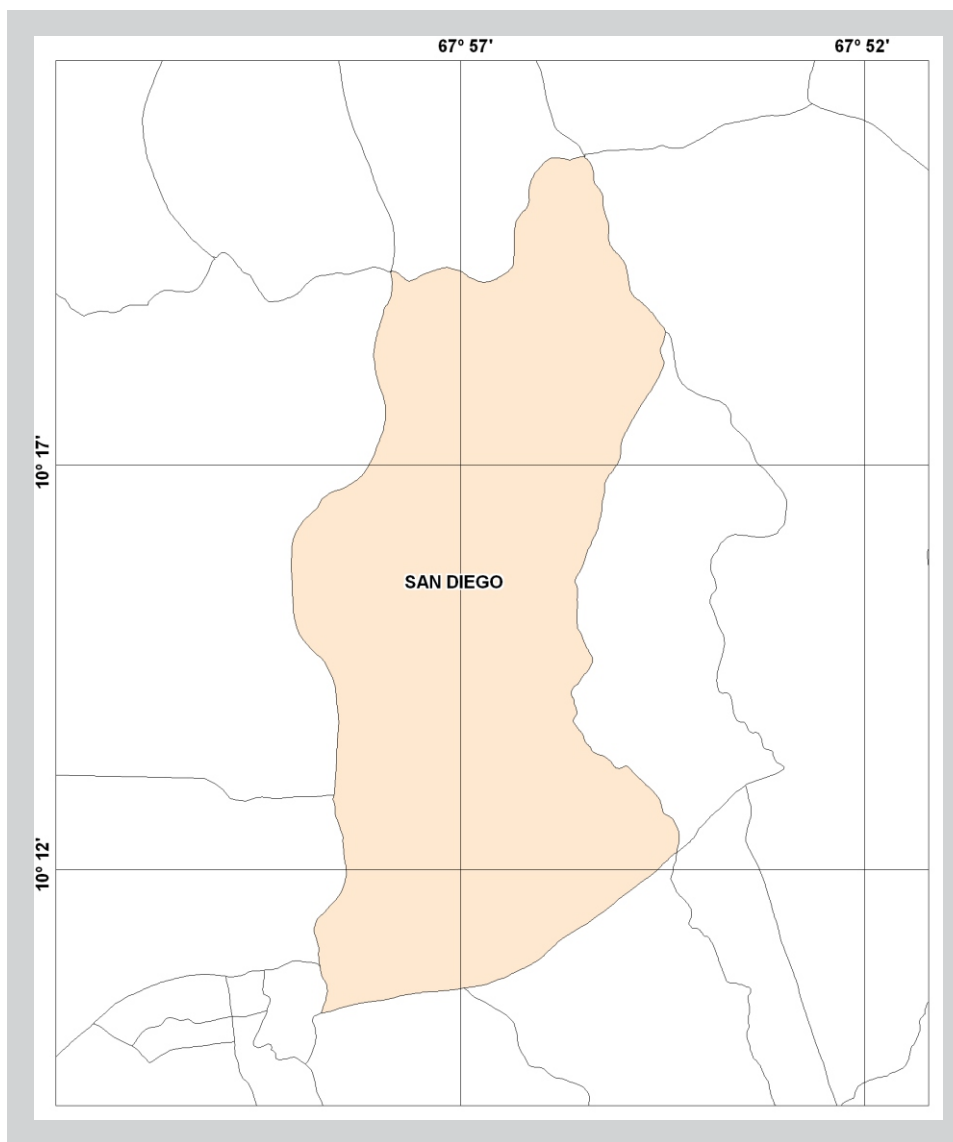
NOTA: Circunscripciones Electorales "Elecciones Municipales 2018" Aprobadas en sesión del Directorio C.N.E celebrada el día 02/08/2018, punto 2.17 de la Agenda Ordinaria.

Elecciones Concejos Municipales 2018

Circunscripciones Electorales

Concejales o Concejales

Estado Carabobo - Municipio San Diego



PODER ELECTORAL
Junta Nacional Electoral
Oficina Nacional de
Infraestructura Electoral

Circunscripciones Electorales



Fuente Temática: CNE, 2018

Dirección de Geografía y
Cartografía Electoral

Base Cartográfica: I.G.V.S.B
Mapa Político de Venezuela
2005, Escala 1: 2.000.000
Datum: WGS 84

Escala 1: 150.000



PODER ELECTORAL

JUNTA NACIONAL ELECTORAL

OFICINA NACIONAL DE INFRAESTRUCTURA ELECTORAL

ELECCIONES CONCEJOS MUNICIPALES 2018
CARGOS A ELEGIR y CIRCUNSCRIPCIONES ELECTORALES
CONCEJALAS y CONCEJALES
ESTADO CARABOBO
MUNICIPIO LIBERTADOR

Total Concejalas o Concejales a Elegir = 9
Concejales o Concejales Nominales a Elegir = 7
Concejales o Concejales Representación Indígena a Elegir = 0
Concejales o Concejales Listas a Elegir = 2
Población General INE (al 31/12/2018) = 191.082
Índice Poblacional = 27.297

N° Circunscripción	Código Geográfico	Parroquias	Promedio Concejalas o Concejales por Habitantes	Total Concejalas o Concejales a Elegir	Población General (INE) al 31/12/2018
1	07-14-01	TOCUYITO	5,51	6	150.370
					150.370
2	07-14-02	INDEPENDENCIA	1,49	1	40.712
					40.712
Total			7	7	191.082

Elaborado por: Junta Nacional Electoral, Oficina Nacional de Infraestructura Electoral. Dirección de Metodología y Análisis Electoral. Dirección de Geografía y Cartografía Electoral.
L.O.P.R.E. Artículos 13,14,15 y 19

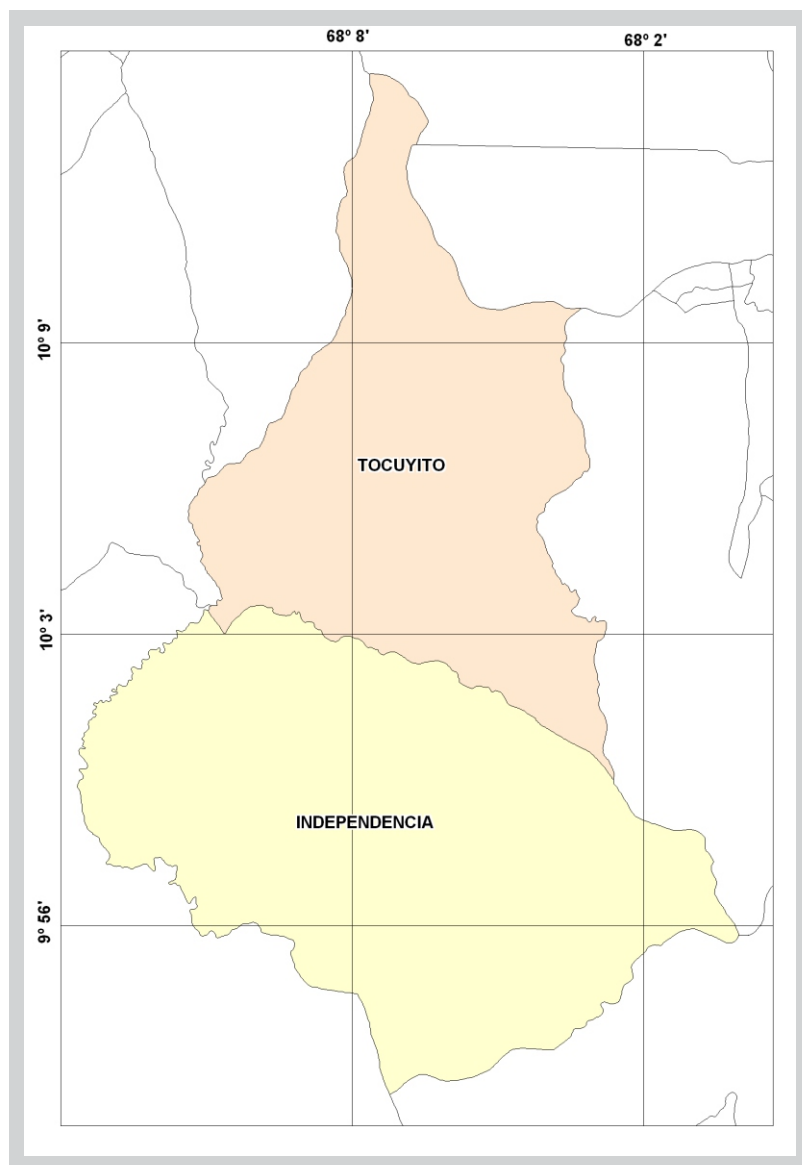
NOTA: Circunscripciones Electorales "Elecciones Municipales 2018" Aprobadas en sesión del Directorio C.N.E celebrada el día 02/08/2018, punto 2.17 de la Agenda Ordinaria.

Elecciones Concejos Municipales 2018

Circunscripciones Electorales

Concejales o Concejales

Estado Carabobo - Municipio Libertador



PODER ELECTORAL
Junta Nacional Electoral
Oficina Nacional de
Infraestructura Electoral

Circunscripciones Electorales

- 1
- 2

Fuente Temática: CNE, 2018

Dirección de Geografía y
Cartografía Electoral

Base Cartográfica: I.G.V.S.B
Mapa Político de Venezuela
2005, Escala 1: 2.000.000
Datum: WGS 84

Escala 1: 250.000