



PODER ELECTORAL

JUNTA NACIONAL ELECTORAL

OFICINA NACIONAL DE INFRAESTRUCTURA ELECTORAL

ELECCIONES CONCEJOS MUNICIPALES 2018
CARGOS A ELEGIR y CIRCUNSCRIPCIONES ELECTORALES
CONCEJALAS y CONCEJALES
ESTADO APURE
MUNICIPIO ACHAGUAS

Total Concejales o Concejales a Elegir = **7**
Concejales o Concejales Nominales a Elegir = **4**
Concejales o Concejales Representación Indígena a Elegir = **1**
Concejales o Concejales Listas a Elegir = **2**
Población General INE (al 31/12/2018) = **76.186**
Índice Poblacional = **19.047**

N° Circunscripción	Código Geográfico	Parroquias	Promedio Concejales o Concejales por Habitantes	Total Concejales o Concejales a Elegir	Población General (INE) al 31/12/2018
1	03-01-01	ACHAGUAS	2,68	3	42.983
	03-01-06	QUESERAS DEL MEDIO			8.130
					51.113
2	03-01-04	GUACHARA	1,32	1	7.513
	03-01-03	EL YAGUAL			6.028
	03-01-02	APURITO			5.980
	03-01-05	MUCURITAS			5.552
		25.073			
Total			4	4	76.186

Elaborado por: Oficina Nacional de Infraestructura Electoral. Dirección de Metodología y Análisis Electoral. Dirección de Geografía y Cartografía Electoral.

L.O.PR.E. Artículos 13,14,15 y 19

NOTA: Circunscripciones Electorales "Elecciones Municipales 2018" Aprobadas en sesión del Directorio C.N.E celebrada el día 02/08/2018, punto 2.17 de la Agenda Ordinaria.

NOTA: Artículo No. 184 L.O.PR.E., Representación o Vocería Indígena a los Concejos Municipales, población superior o igual a trescientos (300) Indígenas. Municipio ACHAGUAS, Población Indígena 3.513. Censo 2011 I.N.E.

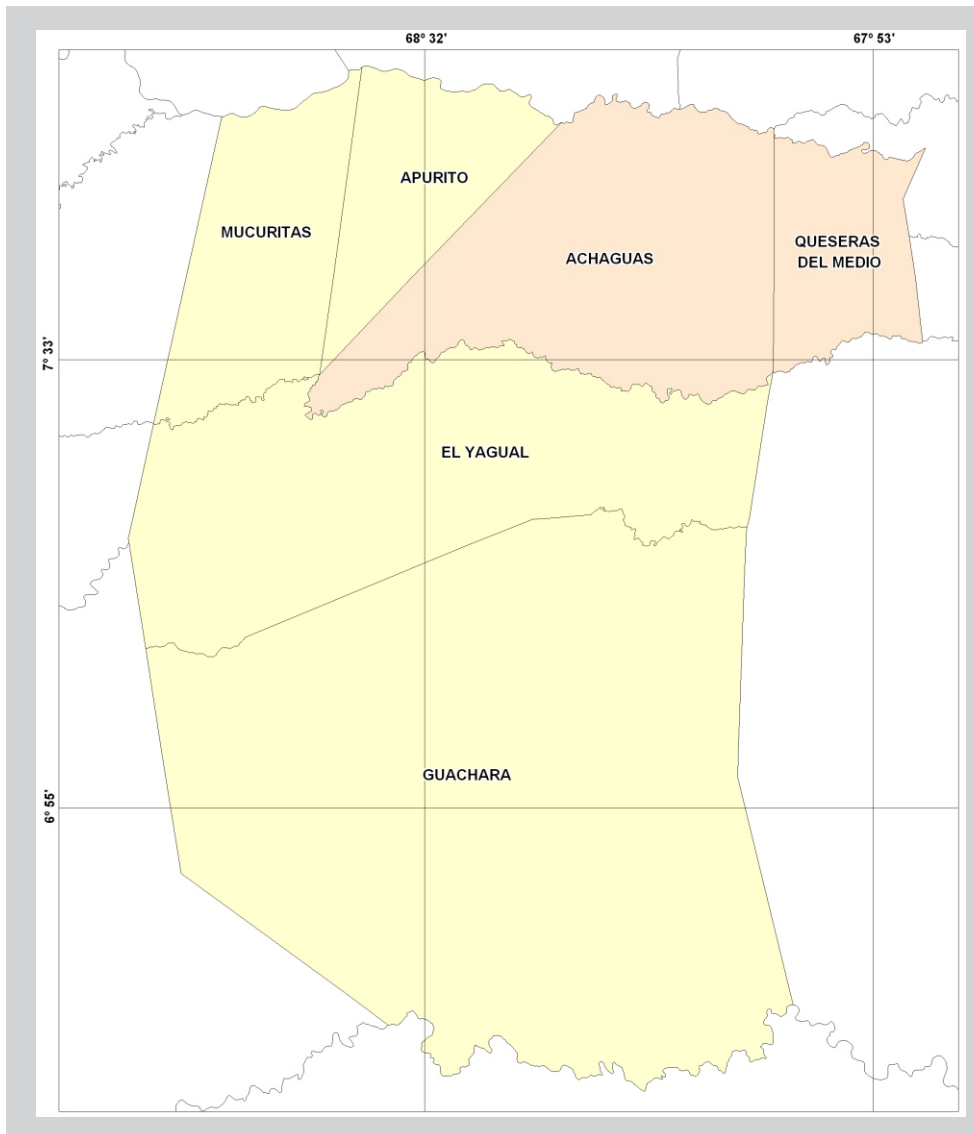
NOTA: Artículo No. 185 L.O.PR.E., Representación o Vocería Indígena a los Concejos Municipales, se establece como Circunscripciones Electorales a los estados: Amazonas, Anzoátegui, Apure, Bolívar, Delta Amacuro, Monagas, Sucre y Zulia.

Elecciones Concejos Municipales 2018

Circunscripciones Electorales


Concejales o Concejales

Estado Apure - Municipio Achaguas



PODER ELECTORAL
Junta Nacional Electoral
Oficina Nacional de
Infraestructura Electoral

Circunscripciones Electorales



Fuente Temática: CNE, 2018

Dirección de Geografía y
Cartografía Electoral

Base Cartográfica: I.G.V.S.B
Mapa Político de Venezuela
2005, Escala 1: 2.000.000
Datum: WGS 84

Escala 1: 135.000



PODER ELECTORAL
JUNTA NACIONAL ELECTORAL
OFICINA NACIONAL DE INFRAESTRUCTURA ELECTORAL

ELECCIONES CONCEJOS MUNICIPALES 2018
CARGOS A ELEGIR y CIRCUNSCRIPCIONES ELECTORALES
CONCEJALAS y CONCEJALES
ESTADO APURE
MUNICIPIO MUÑOZ

Total Concejales o Concejales a Elegir =	7
Concejales o Concejales Nominales a Elegir =	4
Concejales o Concejales Representación Indígena a Elegir =	1
Concejales o Concejales Listas a Elegir =	2
Población General INE (al 31/12/2018) =	34.476
Índice Poblacional =	8.619

N° Circunscripción	Código Geográfico	Parroquias	Promedio Concejales o Concejales por Habitantes	Total Concejales o Concejales a Elegir	Población General (INE) al 31/12/2018
1	03-02-01	BRUZUAL	1,32	1	7.914
	03-02-03	QUINTERO			1.415
	03-02-04	SAN VICENTE			2.066
					11.395
2	03-02-02	MANTECAL	1,92	2	16.569
					16.569
3	03-02-05	RINCÓN HONDO	0,76	1	6.512
					6.512
Total			4	4	34.476

Elaborado por: Oficina Nacional de Infraestructura Electoral. Dirección de Metodología y Análisis Electoral. Dirección de Geografía y Cartografía Electoral.

L.O.PR.E. Artículos 13,14,15 y 19

NOTA: Circunscripciones Electorales "Elecciones Municipales 2018" Aprobadas en sesión del Directorio C.N.E celebrada el día 02/08/2018, punto 2.17 de la Agenda Ordinaria.

NOTA: Artículo No. 184 L.O.PR.E., Representación o Vocería Indígena a los Concejos Municipales, población superior o igual a trescientos (300) Indígenas. Municipio MUÑOZ, Población Indígena 723. Censo 2011 I.N.E.

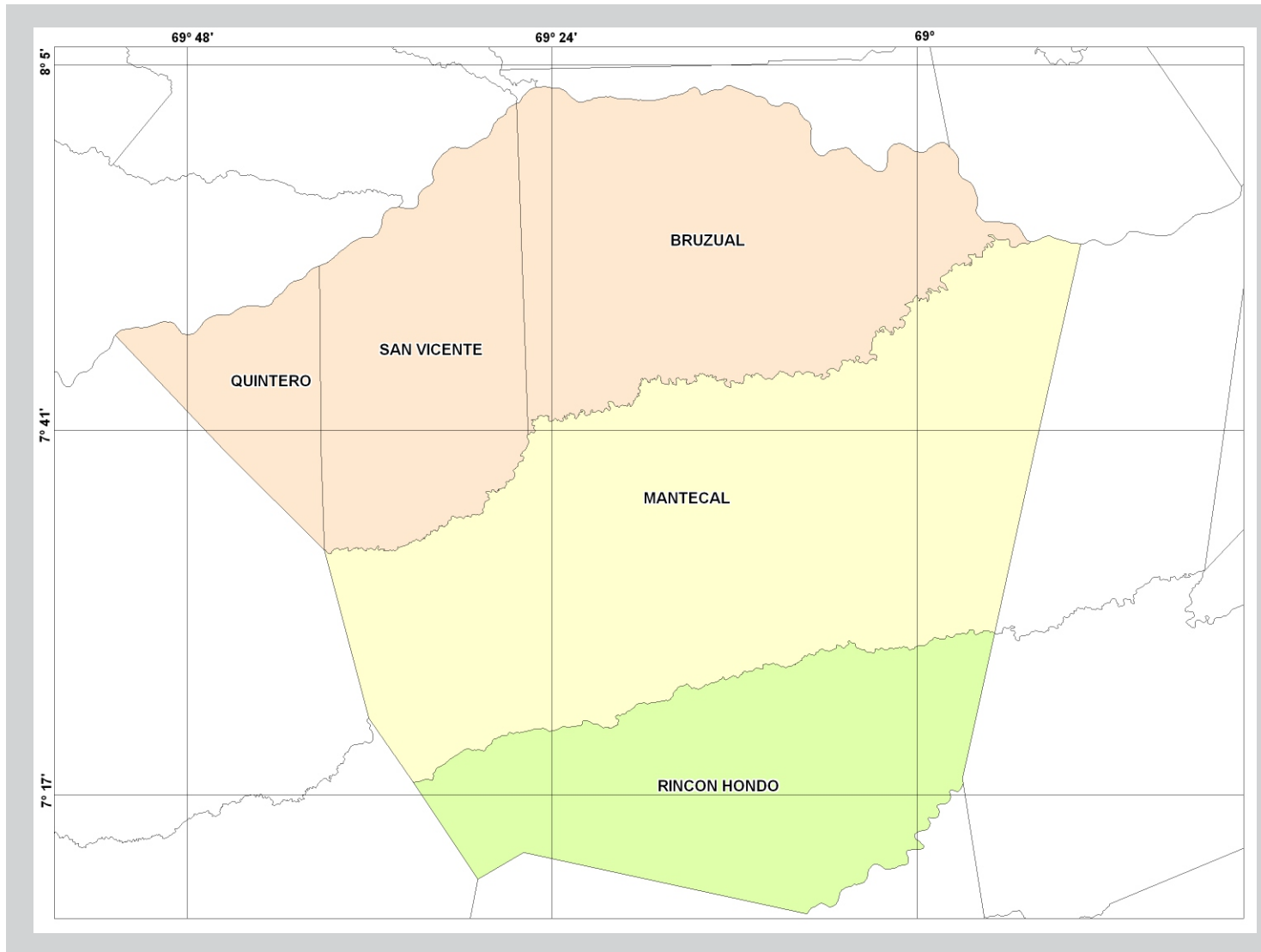
NOTA: Artículo No. 185 L.O.PR.E., Representación o Vocería Indígena a los Concejos Municipales, se establece como Circunscripciones Electorales a los estados: Amazonas, Anzoátegui, Apure, Bolívar, Delta Amacuro, Monagas, Sucre y Zulia.

Elecciones Concejos Municipales 2018

Circunscripciones Electorales

Concejales o Concejales

Estado Apure - Municipio Muñoz



PODER ELECTORAL
Junta Nacional Electoral
Oficina Nacional de
Infraestructura Electoral

Circunscripciones Electorales

- 1
- 2
- 3

Fuente Temática: CNE, 2018

Dirección de Geografía y
Cartografía Electoral

Base Cartográfica: I.G.V.S.B
Mapa Político de Venezuela
2005, Escala 1: 2.000.000
Datum: WGS 84

Escala 1: 600.000



PODER ELECTORAL
JUNTA NACIONAL ELECTORAL
OFICINA NACIONAL DE INFRAESTRUCTURA ELECTORAL

ELECCIONES CONCEJOS MUNICIPALES 2018
CARGOS A ELEGIR y CIRCUNSCRIPCIONES ELECTORALES
CONCEJALAS y CONCEJALES
ESTADO APURE
MUNICIPIO PÁEZ

Total Concejales o Concejales a Elegir = **9**
 Concejales o Concejales Nominales a Elegir = **6**
 Concejales o Concejales Representación Indígena a Elegir = **1**
 Concejales o Concejales Listas a Elegir = **2**
 Población General INE (al 31/12/2018) = **124.579**
 Índice Poblacional = **20.763**

N° Circunscripción	Código Geográfico	Parroquias	Promedio Concejales o Concejales por Habitantes	Total Concejales o Concejales a Elegir	Población General (INE) al 31/12/2018
1	03-03-01	GUASDUALITO	3,89	4	61.769
	03-03-02	ARAMENDI			5.622
	03-03-03	EL AMPARO			13.285
					80.676
2	03-03-05	URDANETA	0,79	1	16.422
					16.422
3	03-03-04	SAN CAMILO	1,32	1	27.481
					27.481
Total			6	6	124.579

Elaborado por: Oficina Nacional de Infraestructura Electoral. Dirección de Metodología y Análisis Electoral. Dirección de Geografía y Cartografía Electoral.

L.O.P.R.E. Artículos 13,14,15 y 19

NOTA: Circunscripciones Electorales "Elecciones Municipales 2018" Aprobadas en sesión del Directorio C.N.E celebrada el día 02/08/2018, punto 2.17 de la Agenda Ordinaria.

NOTA: Artículo No. 184 L.O.P.R.E., Representación o Vocería Indígena a los Concejos Municipales, población superior o igual a trescientos (300) Indígenas. Municipio PÁEZ Población Indígena 492. Censo 2011 I.N.E.

NOTA: Artículo No. 185 L.O.P.R.E., Representación o Vocería Indígena a los Concejos Municipales, se establece como Circunscripciones Electorales a los estados: Amazonas, Anzoátegui, Apure, Bolívar, Delta Amacuro, Monagas, Sucre y Zulia.

Elecciones Concejos Municipales 2018

Circunscripciones Electorales

Concejales o Concejales

Estado Apure - Municipio Páez



PODER ELECTORAL
Junta Nacional Electoral
Oficina Nacional de
Infraestructura Electoral

Circunscripciones Electorales

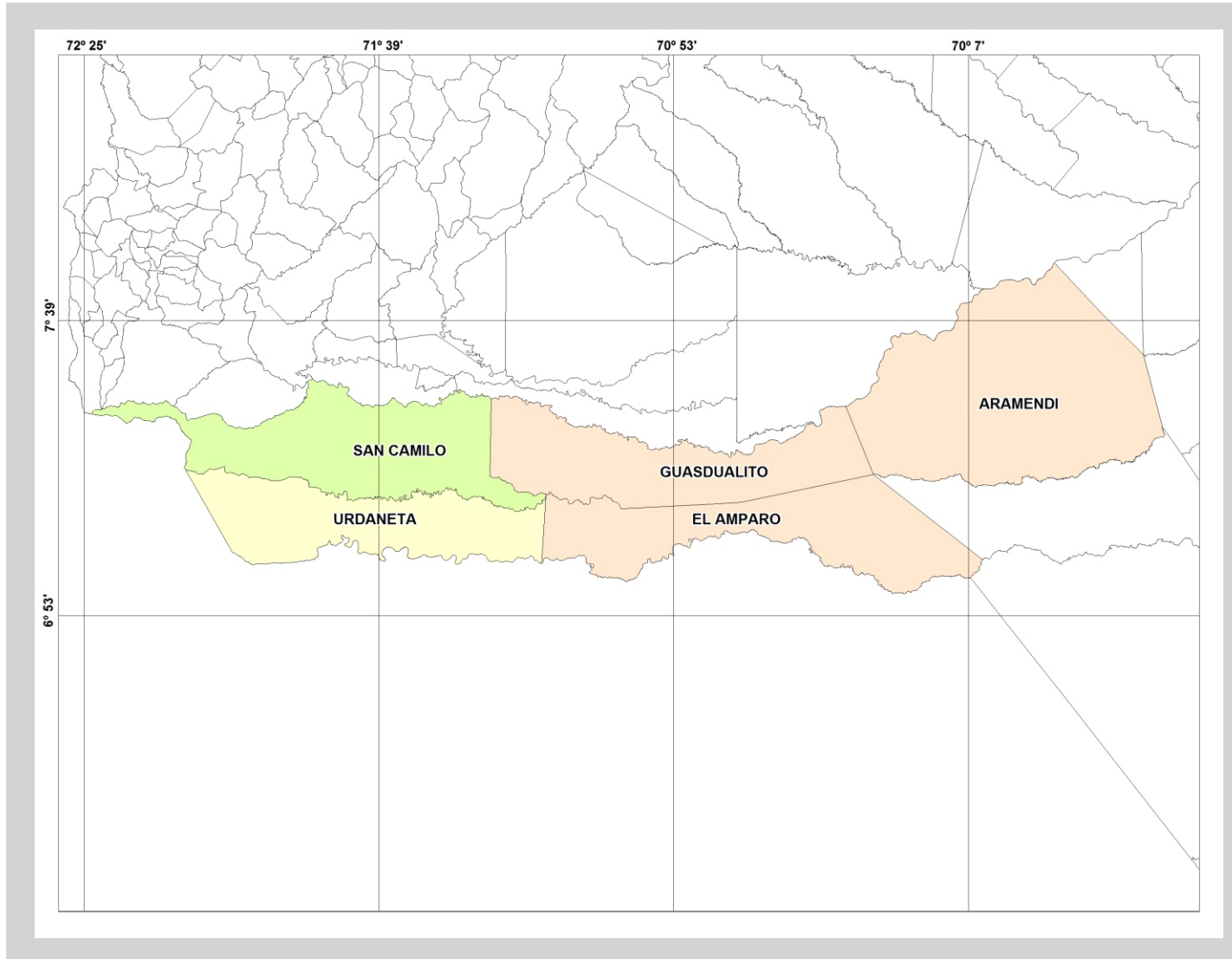
-  1
-  2
-  3

Fuente Temática: CNE, 2018

Dirección de Geografía y
Cartografía Electoral

Base Cartográfica: I.G.V.S.B
Mapa Político de Venezuela
2005, Escala 1: 2.000.000
Datum: WGS 84

Escala 1: 1.350.000





PODER ELECTORAL
JUNTA NACIONAL ELECTORAL
OFICINA NACIONAL DE INFRAESTRUCTURA ELECTORAL

ELECCIONES CONCEJOS MUNICIPALES 2018
CARGOS A ELEGIR y CIRCUNSCRIPCIONES ELECTORALES
CONCEJALAS y CONCEJALES
ESTADO APURE
MUNICIPIO PEDRO CAMEJO

Total Concejales o Concejales a Elegir =	7
Concejales o Concejales Nominales a Elegir =	4
Concejales o Concejales Representación Indígena a Elegir =	1
Concejales o Concejales Listas a Elegir =	2
Población General INE (al 31/12/2018) =	38.682
Índice Poblacional =	9.671

N° Circunscripción	Código Geográfico	Parroquias	Promedio Concejales o Concejales por Habitantes	Total Concejales o Concejales a Elegir	Población General (INE) al 31/12/2018
1	03-04-03	CUNAVICHE	2,56	3	17.561
	03-04-02	CODAZZI			7.152
					24.713
2	03-04-01	SAN JUAN DE PAYARA	1,44	1	13.969
					13.969
Total			4	4	38.682

Elaborado por: Oficina Nacional de Infraestructura Electoral. Dirección de Metodología y Análisis Electoral. Dirección de Geografía y Cartografía Electoral.

L.O.PR.E. Artículos 13,14,15 y 19

NOTA: Circunscripciones Electorales "Elecciones Municipales 2018" Aprobadas en sesión del Directorio C.N.E celebrada el día 02/08/2018, punto 2.17 de la Agenda Ordinaria.

NOTA: Artículo No. 184 L.O.PR.E., Representación o Vocería Indígena a los Concejos Municipales, población superior o igual a trescientos (300) Indígenas. Municipio PEDRO CAMEJO Población Indígena 2.636. Censo 2011 I.N.E.

NOTA: Artículo No. 185 L.O.PR.E., Representación o Vocería Indígena a los Concejos Municipales, se establece como Circunscripciones Electorales a los estados: Amazonas, Anzoátegui, Apure, Bolívar, Delta Amacuro, Monagas, Sucre y Zulia.

Elecciones Concejos Municipales 2018

Circunscripciones Electorales

Concejales o Concejales

Estado Apure - Municipio Pedro Camejo



PODER ELECTORAL
Junta Nacional Electoral
Oficina Nacional de
Infraestructura Electoral

Circunscripciones Electorales

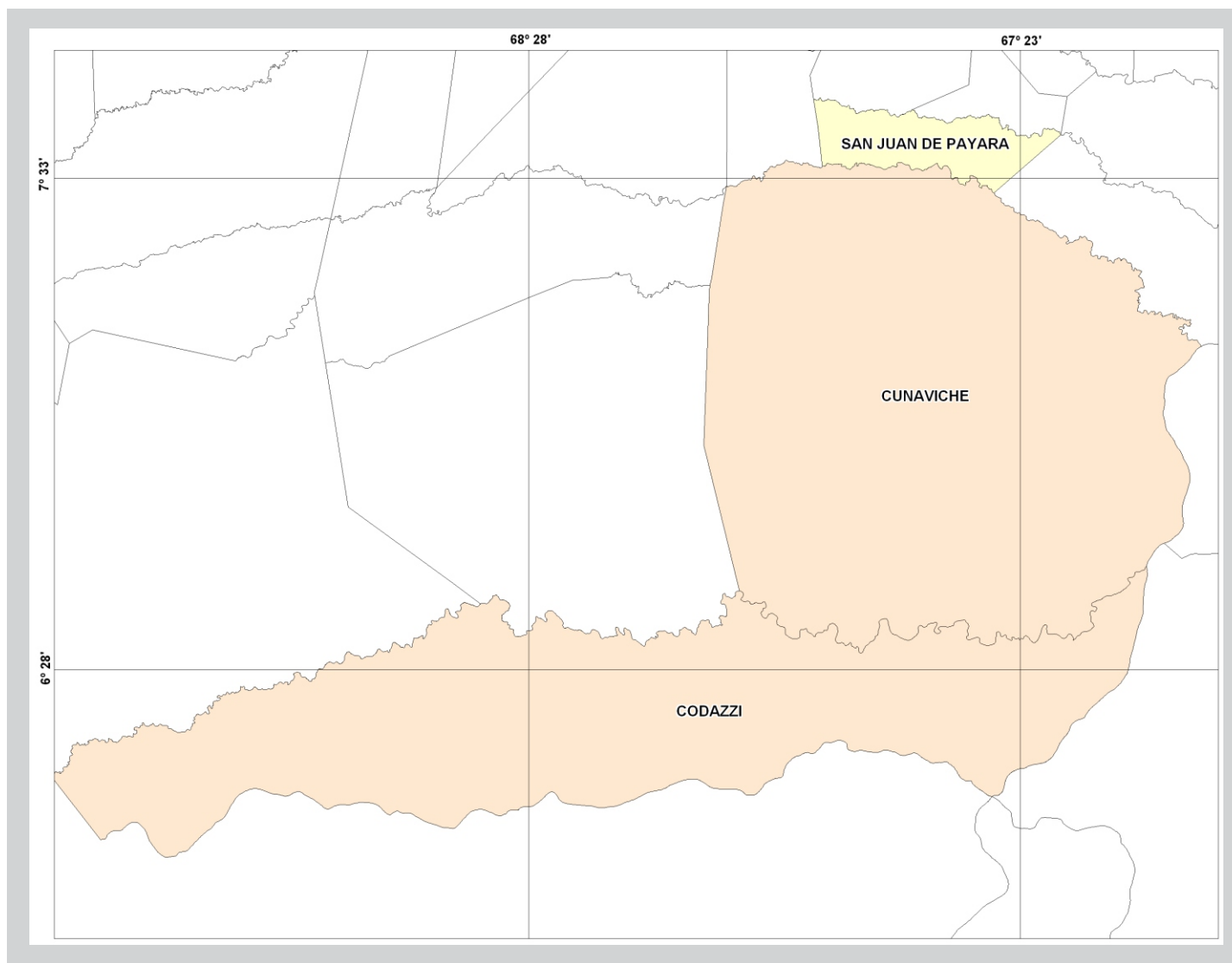
- 1
- 2

Fuente Temática: CNE, 2018

Dirección de Geografía y
Cartografía Electoral

Base Cartográfica: I.G.V.S.B
Mapa Político de Venezuela
2005, Escala 1: 2.000.000
Datum: WGS 84

Escala 1: 1.150.000





PODER ELECTORAL
JUNTA NACIONAL ELECTORAL
OFICINA NACIONAL DE INFRAESTRUCTURA ELECTORAL

ELECCIONES CONCEJOS MUNICIPALES 2018
CARGOS A ELEGIR y CIRCUNSCRIPCIONES ELECTORALES
CONCEJALAS y CONCEJALES
ESTADO APURE
MUNICIPIO RÓMULO GALLEGOS

Total Concejales o Concejales a Elegir = **7**
Concejales o Concejales Nominales a Elegir = **4**
Concejales o Concejales Representación Indígena a Elegir = **1**
Concejales o Concejales Listas a Elegir = **2**
Población General INE (al 31/12/2018) = **32.687**
Índice Poblacional = **8.172**

N° Circunscripción	Código Geográfico	Parroquias	Promedio Concejales o Concejales por Habitantes	Total Concejales o Concejales a Elegir	Población General (INE) al 31/12/2018
1	03-05-02	LA TRINIDAD	0,75	1	6.091
					6.091
2	03-05-01	ELORZA	3,25	3	26.596
					26.596
Total			4	4	32.687

Elaborado por: Oficina Nacional de Infraestructura Electoral. Dirección de Metodología y Análisis Electoral. Dirección de Geografía y Cartografía Electoral.

L.O.PR.E. Artículos 13,14,15 y 19

NOTA: Circunscripciones Electorales "Elecciones Municipales 2018" Aprobadas en sesión del Directorio C.N.E celebrada el día 02/08/2018, punto 2.17 de la Agenda Ordinaria.

NOTA: Artículo No. 184 L.O.PR.E., Representación o Vocería Indígena a los Concejos Municipales, población superior o igual a trescientos (300) Indígenas. Municipio RÓMULO GALLEGOS Población Indígena 3.553. Censo 2011 I.N.E.

NOTA: Artículo No. 185 L.O.PR.E., Representación o Vocería Indígena a los Concejos Municipales, se establece como Circunscripciones Electorales a los estados: Amazonas, Anzoátegui, Apure, Bolívar, Delta Amacuro, Monagas, Sucre y Zulia.

Elecciones Concejos Municipales 2018

Circunscripciones Electorales

Concejales o Concejales

Estado Apure - Municipio Rómulo Gallegos



PODER ELECTORAL
Junta Nacional Electoral
Oficina Nacional de
Infraestructura Electoral

Circunscripciones Electorales

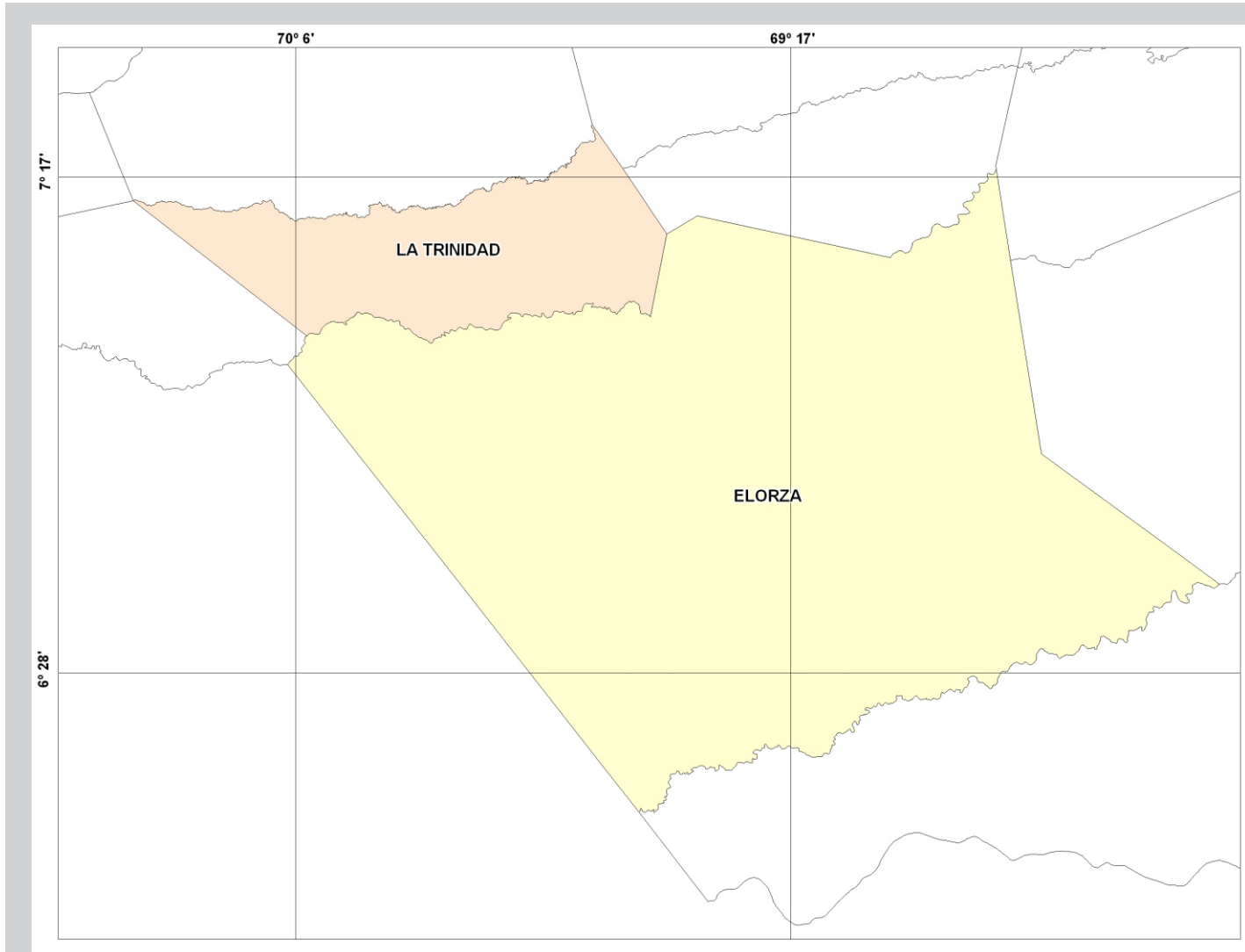
- 1
- 2

Fuente Temática: CNE, 2018

Dirección de Geografía y
Cartografía Electoral

Base Cartográfica: I.G.V.S.B
Mapa Político de Venezuela
2005, Escala 1: 2.000.000
Datum: WGS 84

Escala 1: 950.000





PODER ELECTORAL
JUNTA NACIONAL ELECTORAL
OFICINA NACIONAL DE INFRAESTRUCTURA ELECTORAL

ELECCIONES CONCEJOS MUNICIPALES 2018
CARGOS A ELEGIR y CIRCUNSCRIPCIONES ELECTORALES
CONCEJALAS y CONCEJALES
ESTADO APURE
MUNICIPIO SAN FERNANDO

Total Concejales o Concejales a Elegir = 9
Concejales o Concejales Nominales a Elegir = 6
Concejales o Concejales Representación Indígena a Elegir = 1
Concejales o Concejales Listas a Elegir = 2
Población General INE (al 31/12/2018) = 221.479
Índice Poblacional = 36.913

N° Circunscripción	Código Geográfico	Parroquias	Promedio Concejales o Concejales por Habitantes	Total Concejales o Concejales a Elegir	Población General (INE) al 31/12/2018
1	03-06-01	SAN FERNANDO	4,48	4	165.259
					165.259
2	03-06-02 03-06-04	PEÑALVER SAN RAFAEL DE ATAMAICA	0,58	1	14.083
					7.156
					21.239
3	03-06-03	EL RECREO	0,95	1	34.981
					34.981
Total			6	6	221.479

Elaborado por: Oficina Nacional de Infraestructura Electoral. Dirección de Metodología y Análisis Electoral. Dirección de Geografía y Cartografía Electoral.

L.O.PR.E. Artículos 13,14,15 y 19

NOTA: Circunscripciones Electorales "Elecciones Municipales 2018" Aprobadas en sesión del Directorio C.N.E celebrada el día 02/08/2018, punto 2.17 de la Agenda Ordinaria.

NOTA: Artículo No. 184 L.O.PR.E., Representación o Vocería Indígena a los Concejos Municipales, población superior o igual a trescientos (300) Indígenas. Municipio SAN FERNANDO Población Indígena 339. Censo 2011 I.N.E.

NOTA: Artículo No. 185 L.O.PR.E., Representación o Vocería Indígena a los Concejos Municipales, se establece como Circunscripciones Electorales a los estados: Amazonas, Anzoátegui, Apure, Bolívar, Delta Amacuro, Monagas, Sucre y Zulia.

Elecciones Concejos Municipales 2018

Circunscripciones Electorales

Concejales o Concejales

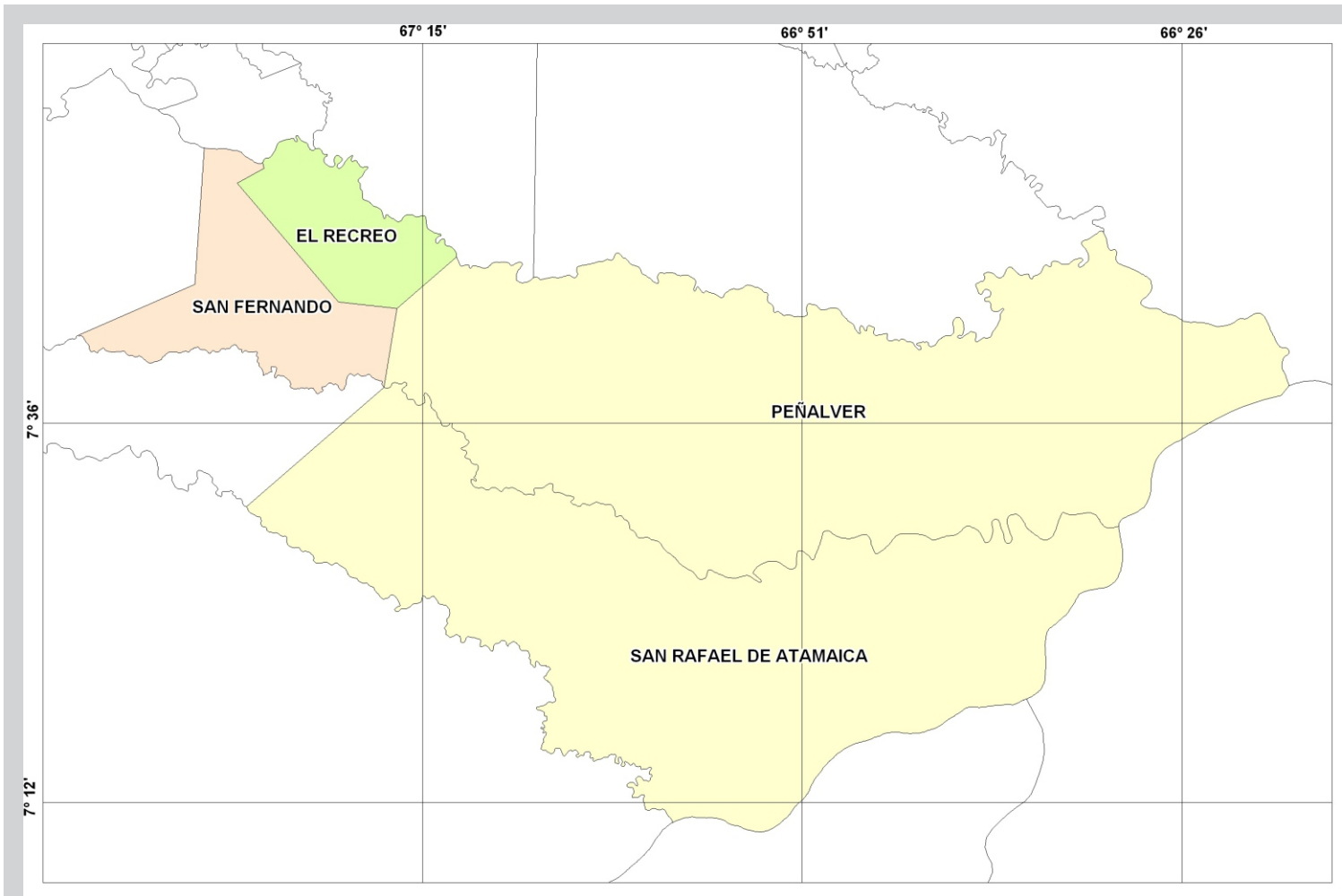
Estado Apure - Municipio San Fernando



PODER ELECTORAL
Junta Nacional Electoral
Oficina Nacional de
Infraestructura Electoral

Circunscripciones Electorales

- 1
- 2
- 3



Fuente Temática: CNE, 2018

Dirección de Geografía y
Cartografía Electoral

Base Cartográfica: I.G.V.S.B
Mapa Político de Venezuela
2005, Escala 1: 2.000.000
Datum: WGS 84

Escala 1: 135.000



PODER ELECTORAL
JUNTA NACIONAL ELECTORAL
OFICINA NACIONAL DE INFRAESTRUCTURA ELECTORAL

ELECCIONES CONCEJOS MUNICIPALES 2018
CARGOS A ELEGIR y CIRCUNSCRIPCIONES ELECTORALES
CONCEJALAS y CONCEJALES
ESTADO APURE
MUNICIPIO BIRUACA

Total Concejalas o Concejales a Elegir = **7**
Concejalas o Concejales Nominales a Elegir = **4**
Concejalas o Concejales Representación Indígena a Elegir = **1**
Concejalas o Concejales Listas a Elegir = **2**
Población General INE (al 31/12/2018) = **71.760**
Índice Poblacional = **17.940**

N° Circunscripción	Código Geográfico	Parroquias	Promedio Concejalas o Concejales por Habitantes	Total Concejalas o Concejales a Elegir	Población General (INE) al 31/12/2018
1	03-07-01	BIRUACA	4,00	4	71.760
					71.760
Total			4	4	71.760

Elaborado por: Oficina Nacional de Infraestructura Electoral. Dirección de Metodología y Análisis Electoral. Dirección de Geografía y Cartografía Electoral.

L.O.PR.E. Artículos 13,14,15 y 19

NOTA: Circunscripciones Electorales "Elecciones Municipales 2018" Aprobadas en sesión del Directorio C.N.E celebrada el día 02/08/2018, punto 2.17 de la Agenda Ordinaria.

NOTA: Artículo No. 184 L.O.PR.E., Representación o Vocería Indígena a los Concejos Municipales, población superior o igual a trescientos (300) Indígenas. Municipio BIRUACA Población Indígena 317. Censo 2011 I.N.E.

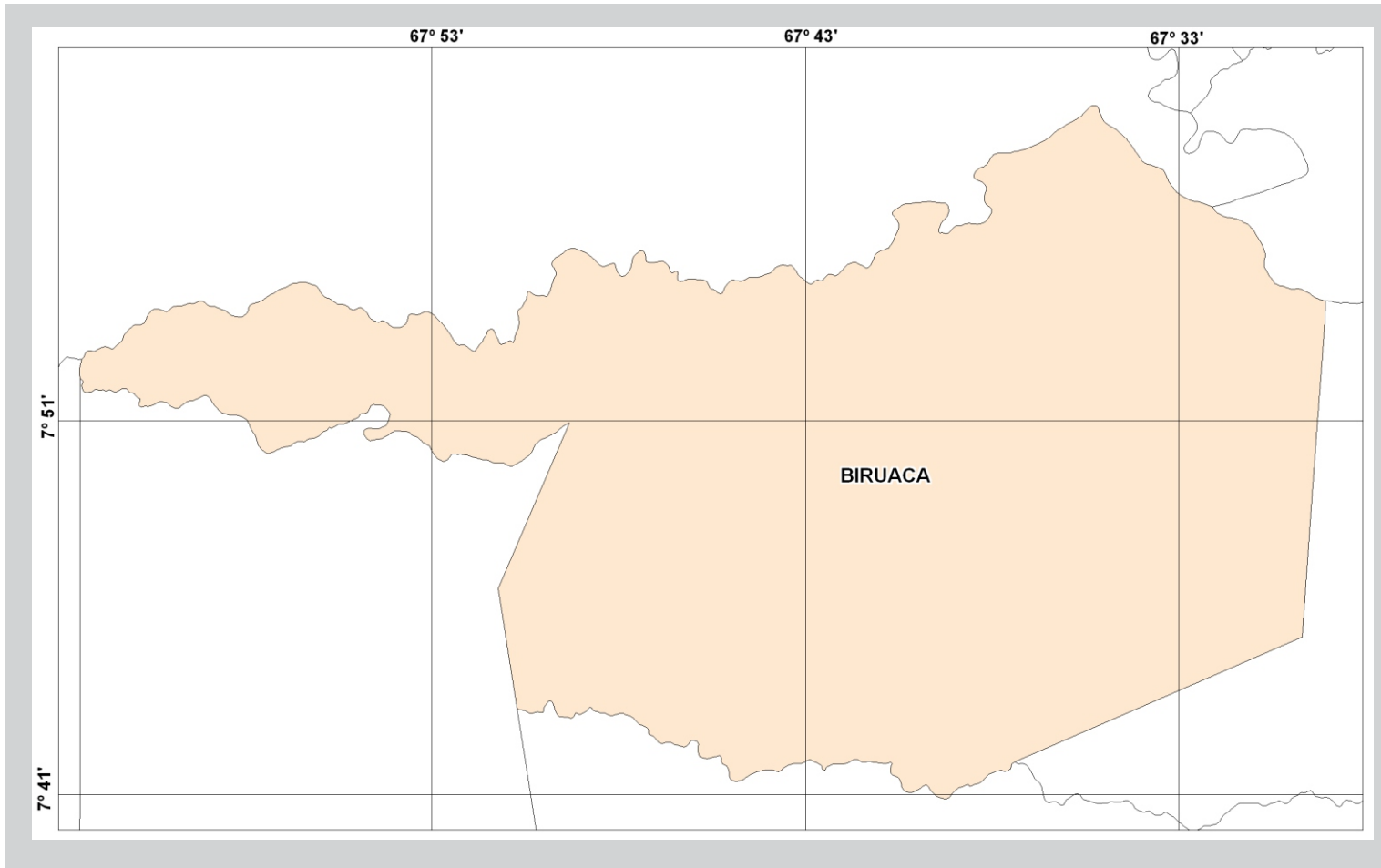
NOTA: Artículo No. 185 L.O.PR.E., Representación o Vocería Indígena a los Concejos Municipales, se establece como Circunscripciones Electorales a los estados: Amazonas, Anzoátegui, Apure, Bolívar, Delta Amacuro, Monagas, Sucre y Zulia.

Elecciones Concejos Municipales 2018

Circunscripciones Electorales

Concejales o Concejales

Estado Apure - Municipio Biruaca



PODER ELECTORAL
Junta Nacional Electoral
Oficina Nacional de
Infraestructura Electoral

Circunscripciones Electorales



Fuente Temática: CNE, 2018

Dirección de Geografía y
Cartografía Electoral

Base Cartográfica: I.G.V.S.B
Mapa Político de Venezuela
2005, Escala 1: 2.000.000
Datum: WGS 84

Escala 1: 600.000