



PODER ELECTORAL  
JUNTA NACIONAL ELECTORAL  
OFICINA NACIONAL DE INFRAESTRUCTURA ELECTORAL

**ELECCIONES CONCEJOS MUNICIPALES 2018**  
**CARGOS A ELEGIR y CIRCUNSCRIPCIONES ELECTORALES**  
**CONCEJALAS y CONCEJALES**  
**ESTADO LARA**  
**MUNICIPIO CRESPO**

Total Concejales o Concejales a Elegir = **7**  
Concejales o Concejales Nominales a Elegir = **5**  
Concejales o Concejales Representación Indígena a Elegir = **0**  
Concejales o Concejales Listas a Elegir = **2**  
Población General INE (al 31/12/2018) = **58.530**  
Índice Poblacional = **11.706**

N° Circunscripción	Código Geográfico	Parroquias	Promedio Concejales o Concejales por Habitantes	Total Concejales o Concejales a Elegir	Población General (INE) al 31/12/2018
<b>1</b>	11-01-01	FREITEZ	<b>3,32</b>	<b>3</b>	38.839
					<b>38.839</b>
<b>2</b>	11-01-02	JOSÉ MARÍA BLANCO	<b>1,68</b>	<b>2</b>	19.691
					<b>19.691</b>
<b>Total</b>			<b>5</b>	<b>5</b>	<b>58.530</b>

Elaborado por: Oficina Nacional de Infraestructura Electoral. Dirección de Metodología y Análisis Electoral. Dirección de Geografía y Cartografía Electoral.

L.O.P.R.E. Artículos 13,14,15 y 19

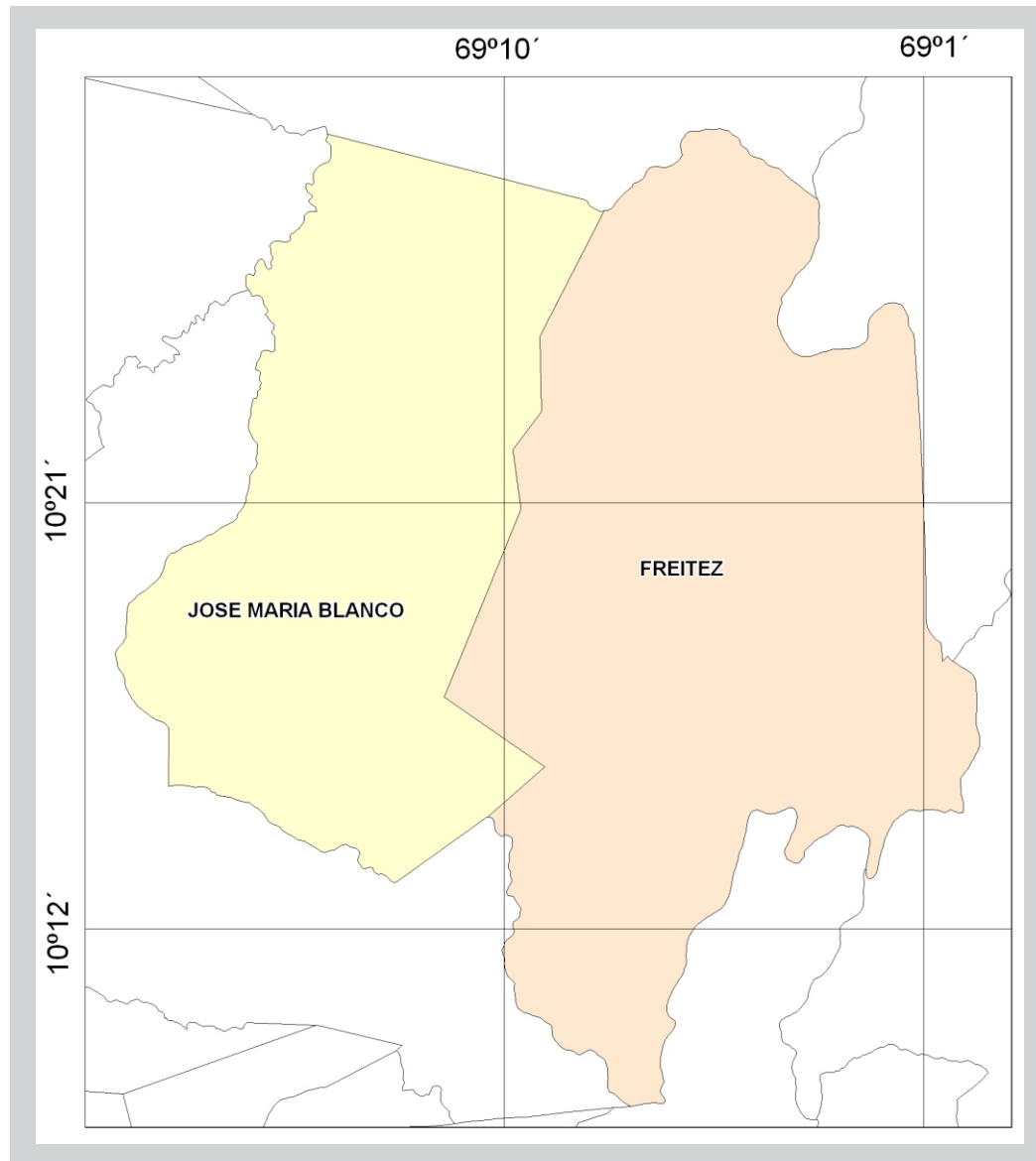
NOTA: Circunscripciones Electorales "Elecciones Municipales 2018" Aprobadas en sesión del Directorio C.N.E celebrada el día 02/08/2018, punto 2.17 de la Agenda Ordinaria.

# Elecciones Concejos Municipales 2018

## Circunscripciones Electorales

### Concejales o Concejales

Estado Lara - Municipio Crespo



PODER ELECTORAL  
Junta Nacional Electoral  
Oficina Nacional de  
Infraestructura Electoral

Circunscripciones Electorales

- 1
- 2

Fuente Temática: CNE, 2018

Dirección de Geografía y  
Cartografía Electoral

Base Cartográfica: I.G.V.S.B  
Mapa Político de Venezuela  
2005, Escala 1: 2.000.000  
Datum: WGS 84

Escala 1: 250.000



PODER ELECTORAL

JUNTA NACIONAL ELECTORAL

OFICINA NACIONAL DE INFRAESTRUCTURA ELECTORAL

**ELECCIONES CONCEJOS MUNICIPALES 2018**  
**CARGOS A ELEGIR y CIRCUNSCRIPCIONES ELECTORALES**  
**CONCEJALAS y CONCEJALES**  
**ESTADO LARA**  
**MUNICIPIO IRIBARREN**

Total Concejales o Concejales a Elegir = **13**  
 Concejales o Concejales Nominales a Elegir = **10**  
 Concejales o Concejales Representación Indígena a Elegir = **0**  
 Concejales o Concejales Listas a Elegir = **3**  
 Población General INE (al 31/12/2018) = **1.154.621**  
 Índice Poblacional = **115.462**

N° Circunscripción	Código Geográfico	Parroquias	Promedio Concejales o Concejales por Habitantes	Total Concejales o Concejales a Elegir	Población General (INE) al 31/12/2018
<b>1</b>	11-02-07	JUAN DE VILLEGAS	<b>3,97</b>	<b>4</b>	406.526
	11-02-10	JUAREZ			17.069
	11-02-09	BUENA VISTA			7.635
	11-02-08	AGUEDO FELIPE ALVARADO			26.854
					<b>458.084,00</b>
<b>2</b>	11-02-01	CATEDRAL	<b>1,30</b>	<b>1</b>	149.817
					<b>149.817</b>
<b>3</b>	11-02-04	UNIÓN	<b>2,77</b>	<b>3</b>	161.857
	11-02-05	EL CUJÍ			64.693
	11-02-06	TAMACA			93.324
					<b>319.874</b>
<b>4</b>	11-02-03	SANTA ROSA	<b>0,81</b>	<b>1</b>	93.847
					<b>93.847</b>
<b>5</b>	11-02-02	LA CONCEPCIÓN	<b>1,15</b>	<b>1</b>	132.999
					<b>132.999</b>
<b>Total</b>			<b>10</b>	<b>10</b>	<b>1.154.621</b>

Elaborado por: Oficina Nacional de Infraestructura Electoral. Dirección de Metodología y Análisis Electoral. Dirección de Geografía y Cartografía Electoral.

L.O.PR.E. Artículos 13,14,15 y 19

NOTA: Circunscripciones Electorales "Elecciones Municipales 2018" Aprobadas en sesión del Directorio C.N.E celebrada el día 02/08/2018, punto 2.17 de la Agenda Ordinaria.

# Elecciones Concejos Municipales 2018

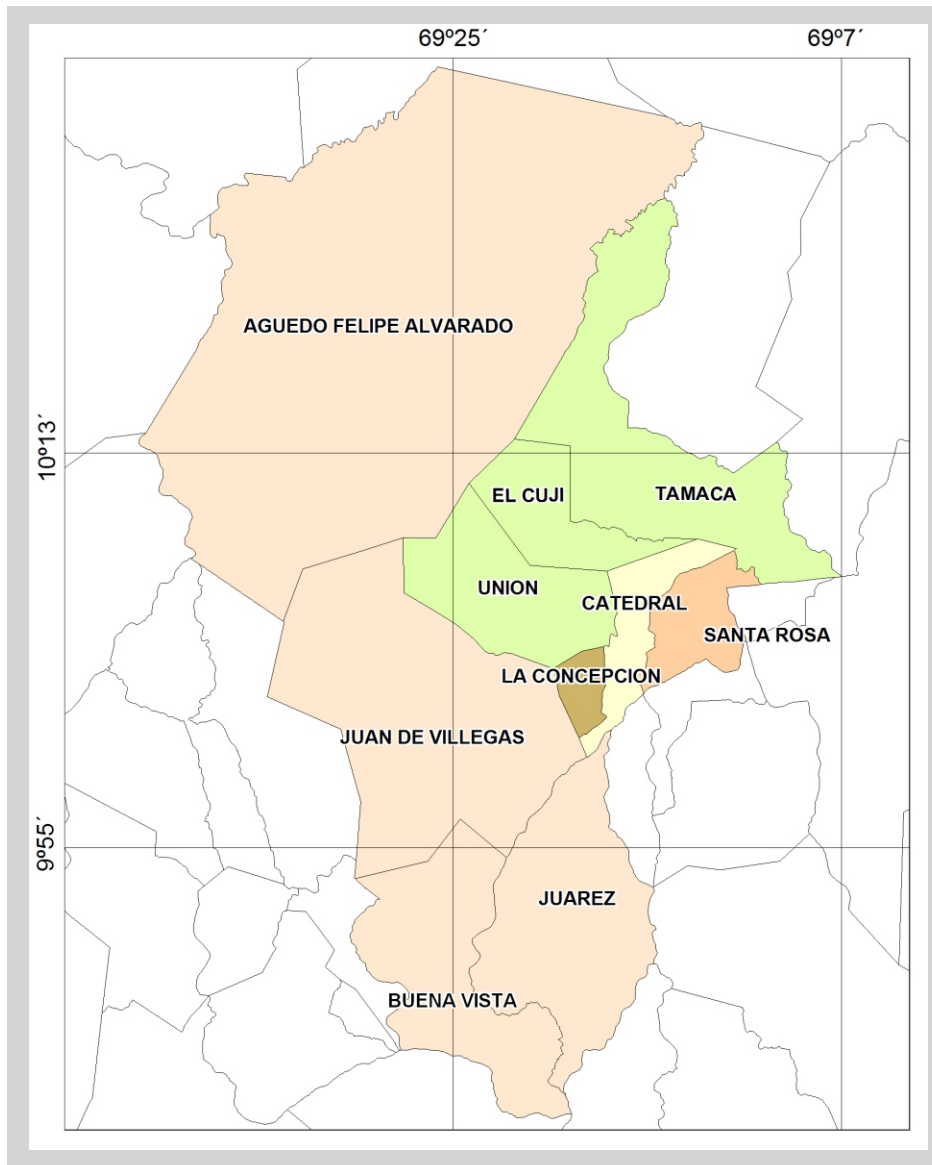
## Circunscripciones Electorales

### Concejales o Concejales




PODER ELECTORAL  
Junta Nacional Electoral  
Oficina Nacional de  
Infraestructura Electoral

Estado Lara - Municipio Iribarren



Circunscripciones Electorales



Fuente Temática: CNE, 2018

Dirección de Geografía y  
Cartografía Electoral

Base Cartográfica: I.G.V.S.B  
Mapa Político de Venezuela  
2005, Escala 1: 2.000.000  
Datum: WGS 84

Escala 1: 500.000



PODER ELECTORAL

JUNTA NACIONAL ELECTORAL

OFICINA NACIONAL DE INFRAESTRUCTURA ELECTORAL

**ELECCIONES CONCEJOS MUNICIPALES 2018**  
**CARGOS A ELEGIR y CIRCUNSCRIPCIONES ELECTORALES**  
**CONCEJALAS y CONCEJALES**  
**ESTADO LARA**  
**MUNICIPIO JIMÉNEZ**

Total Concejales o Concejales a Elegir = **9**  
 Concejales o Concejales Nominales a Elegir = **7**  
 Concejales o Concejales Representación Indígena a Elegir = **0**  
 Concejales o Concejales Listas a Elegir = **2**  
 Población General INE (al 31/12/2018) = **114.730**  
 Índice Poblacional = **16.390**

N° Circunscripción	Código Geográfico	Parroquias	Promedio Concejales o Concejales por Habitantes	Total Concejales o Concejales a Elegir	Población General (INE) al 31/12/2018
<b>1</b>	11-03-01	JUAN BAUTISTA RODRIGUEZ	<b>5,02</b>	<b>5</b>	50.378
	11-03-07	JOSÉ BERNARDO DORANTE			13.699
	11-03-08	CORONEL MARIANO PERAZA			18.182
					<b>82.259</b>
<b>2</b>	11-03-02	DIEGO DE LOZADA	<b>1,98</b>	<b>2</b>	8.759
	11-03-04	CUARA			5.606
	11-03-03	SAN MIGUEL			3.954
	11-03-05	PARAÍSO DE SAN JOSÉ			1.307
	11-03-06	TINTORERO			12.845
					<b>32.471</b>
<b>Total</b>			<b>7</b>	<b>7</b>	<b>114.730</b>

Elaborado por: Oficina Nacional de Infraestructura Electoral. Dirección de Metodología y Análisis Electoral. Dirección de Geografía y Cartografía Electoral.

L.O.P.R.E. Artículos 13,14,15 y 19

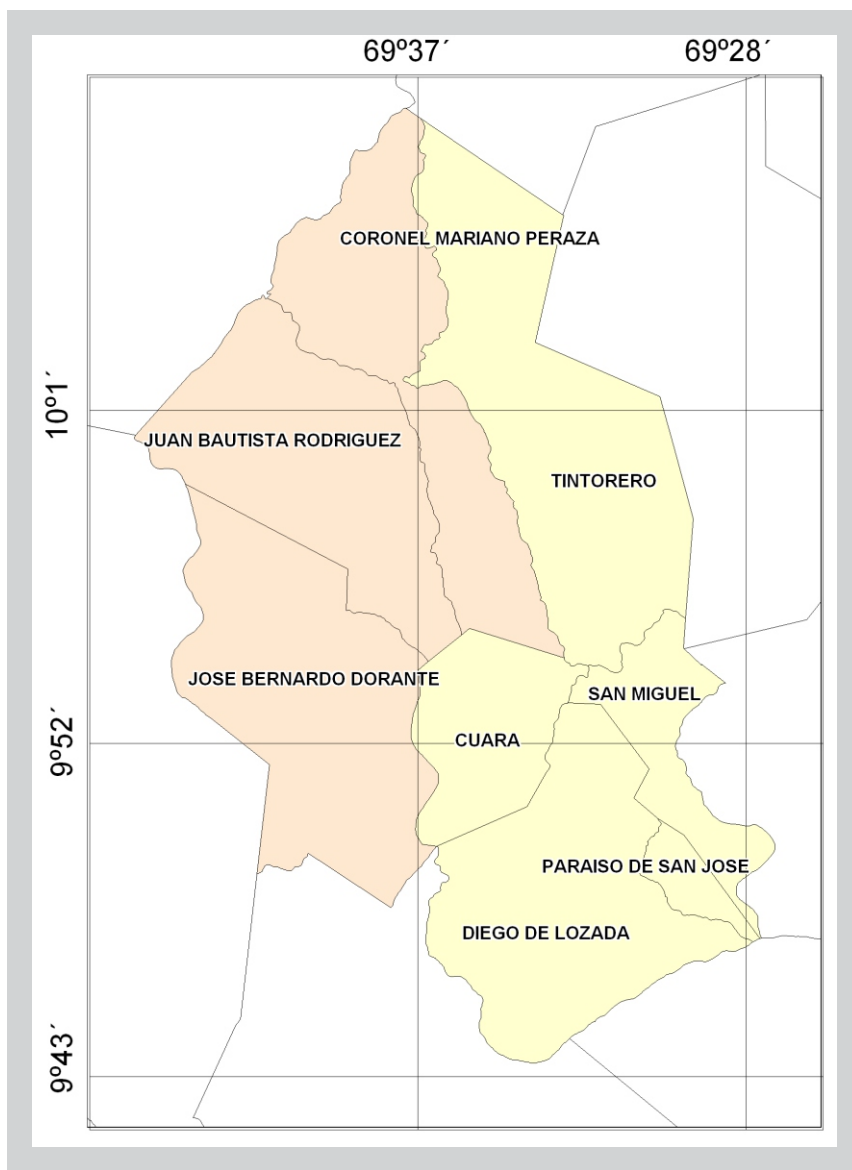
NOTA: Circunscripciones Electorales "Elecciones Municipales 2018" Aprobadas en sesión del Directorio C.N.E celebrada el día 02/08/2018, punto 2.17 de la Agenda Ordinaria.

# Elecciones Concejos Municipales 2018

## Circunscripciones Electorales


### Concejales o Concejales

Estado Lara - Municipio Jiménez



PODER ELECTORAL  
Junta Nacional Electoral  
Oficina Nacional de  
Infraestructura Electoral

Circunscripciones Electorales



Fuente Temática: CNE, 2018

Dirección de Geografía y  
Cartografía Electoral

Base Cartográfica: I.G.V.S.B  
Mapa Político de Venezuela  
2005, Escala 1: 2.000.000  
Datum: WGS 84

Escala 1: 285.000



PODER ELECTORAL

JUNTA NACIONAL ELECTORAL

OFICINA NACIONAL DE INFRAESTRUCTURA ELECTORAL

**ELECCIONES CONCEJOS MUNICIPALES 2018  
CARGOS A ELEGIR y CIRCUNSCRIPCIONES ELECTORALES**

**CONCEJALAS y CONCEJALES**

**ESTADO LARA**

**MUNICIPIO MORÁN**

Total Concejalas o Concejales a Elegir = **9**  
 Concejalas o Concejales Nominales a Elegir = **7**  
 Concejalas o Concejales Representación Indígena a Elegir = **0**  
 Concejalas o Concejales Listas a Elegir = **2**  
 Población General INE (al 31/12/2018) = **139.070**  
 Índice Poblacional = **19.867**

N° Circunscripción	Código Geográfico	Parroquias	Promedio Concejalas o Concejales por Habitantes	Total Concejalas o Concejales a Elegir	Población General (INE) al 31/12/2018
<b>1</b>	11-04-01	BOLÍVAR	<b>3,92</b>	<b>4</b>	73.580
	11-04-06	MORÁN			4.313
					<b>77.893</b>
<b>2</b>	11-04-08	LA CANDELARIA	<b>1,26</b>	<b>1</b>	1.866
	11-04-04	HUMOCARO ALTO			10.148
	11-04-05	HUMOCARO BAJO			12.969
					<b>24.983</b>
<b>3</b>	11-04-03	GUÁRICO	<b>1,82</b>	<b>2</b>	18.012
	11-04-02	ANZOÁTEGUI			6.429
	11-04-07	HILARIO LUNA Y LUNA			11.753
					<b>36.194</b>
<b>Total</b>			<b>7</b>	<b>7</b>	<b>139.070</b>

Elaborado por: Oficina Nacional de Infraestructura Electoral. Dirección de Metodología y Análisis Electoral. Dirección de Geografía y Cartografía Electoral.

L.O.P.R.E. Artículos 13,14,15 y 19

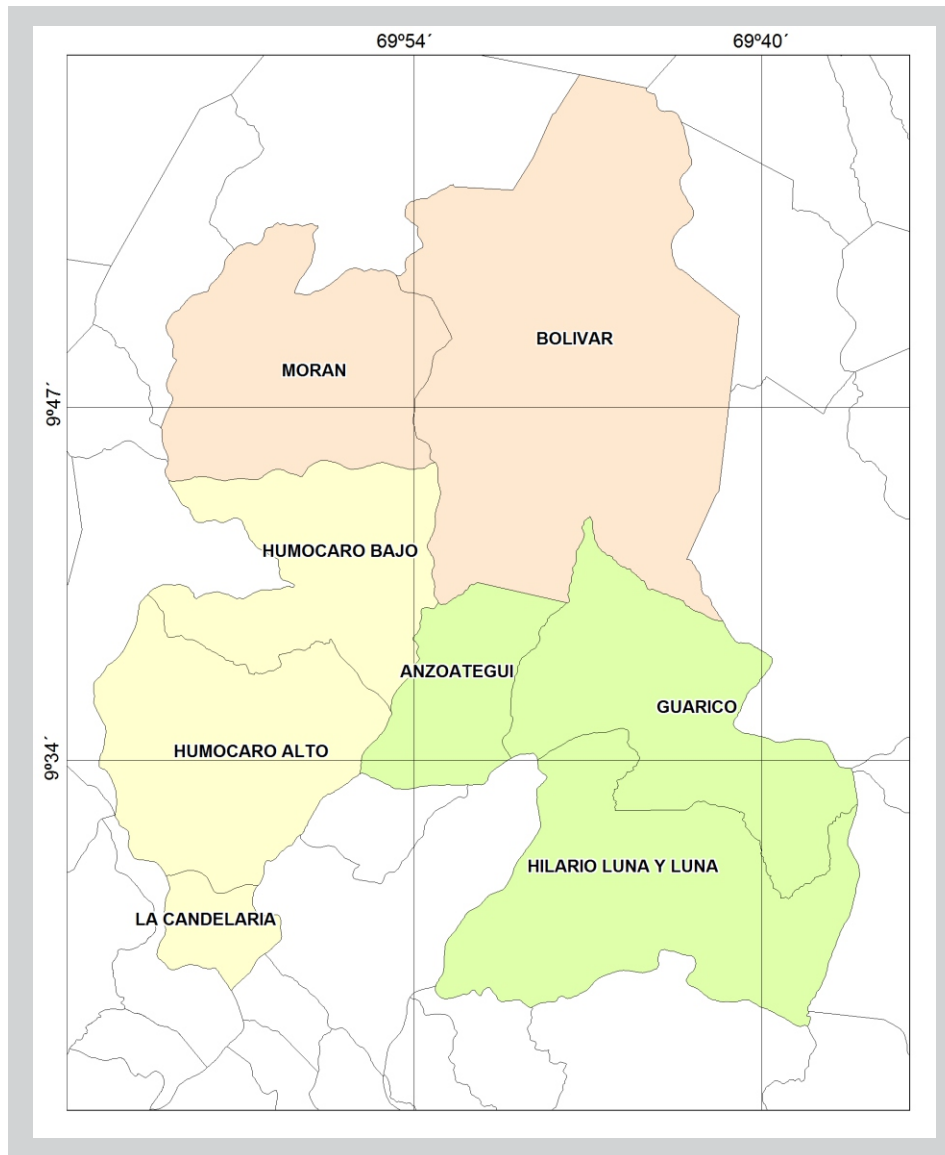
NOTA: Circunscripciones Electorales "Elecciones Municipales 2018" Aprobadas en sesión del Directorio C.N.E celebrada el día 02/08/2018, punto 2.17 de la Agenda Ordinaria.

# Elecciones Concejos Municipales 2018

## Circunscripciones Electorales

### Concejales o Concejales

Estado Lara - Municipio Morán



PODER ELECTORAL  
Junta Nacional Electoral  
Oficina Nacional de  
Infraestructura Electoral

Circunscripciones Electorales

- 1
- 2
- 3

Fuente Temática: CNE, 2018

Dirección de Geografía y  
Cartografía Electoral

Base Cartográfica: I.G.V.S.B  
Mapa Político de Venezuela  
2005, Escala 1: 2.000.000  
Datum: WGS 84

Escala 1: 400.000





PODER ELECTORAL

JUNTA NACIONAL ELECTORAL

OFICINA NACIONAL DE INFRAESTRUCTURA ELECTORAL

**ELECCIONES CONCEJOS MUNICIPALES 2018**  
**CARGOS A ELEGIR y CIRCUNSCRIPCIONES ELECTORALES**  
**CONCEJALAS y CONCEJALES**  
**ESTADO LARA**  
**MUNICIPIO PALAVECINO**

Total Concejales o Concejales a Elegir = **9**  
Concejales o Concejales Nominales a Elegir = **7**  
Concejales o Concejales Representación Indígena a Elegir = **0**  
Concejales o Concejales Listas a Elegir = **2**  
Población General INE (al 31/12/2018) = **198.986**  
Índice Poblacional = **28.427**

N° Circunscripción	Código Geográfico	Parroquias	Promedio Concejales o Concejales por Habitantes	Total Concejales o Concejales a Elegir	Población General (INE) al 31/12/2018
<b>1</b>	11-05-01	CABUDARE	<b>3,57</b>	<b>4</b>	82.121
	11-05-03	AGUA VIVA			19.256
					<b>101.377</b>
<b>2</b>	11-05-02	JOSÉ GREGORIO BASTIDAS	<b>3,43</b>	<b>3</b>	97.609
					<b>97.609</b>
<b>Total</b>			<b>7</b>	<b>7</b>	<b>198.986</b>

Elaborado por: Oficina Nacional de Infraestructura Electoral. Dirección de Metodología y Análisis Electoral. Dirección de Geografía y Cartografía Electoral.

L.O.PR.E. Artículos 13,14,15 y 19

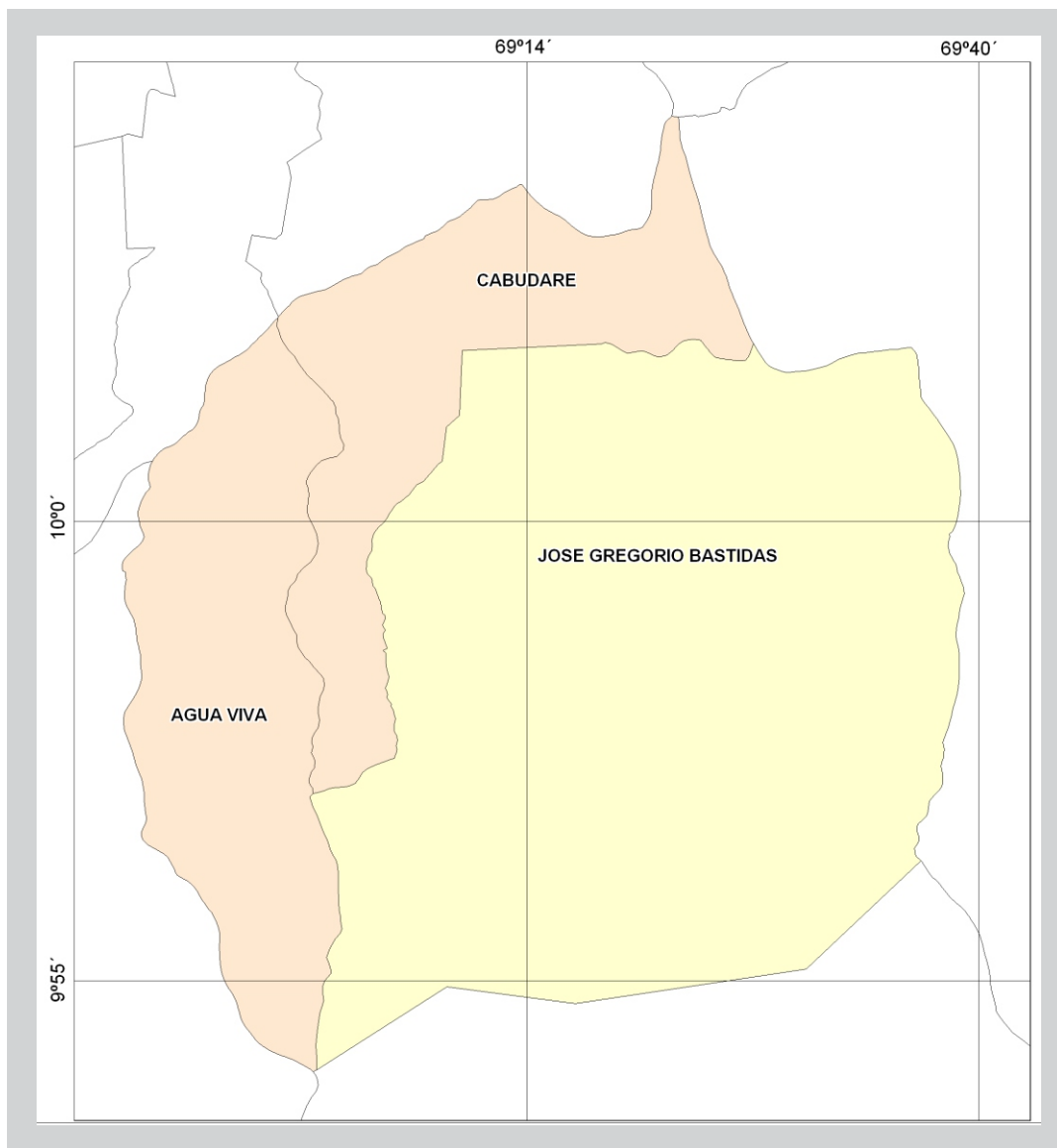
NOTA: Circunscripciones Electorales "Elecciones Municipales 2018" Aprobadas en sesión del Directorio C.N.E celebrada el día 02/08/2018, punto 2.17 de la Agenda Ordinaria.

# Elecciones Concejos Municipales 2018

## Circunscripciones Electorales

### Concejales o Concejales

Estado Lara - Municipio Palavecino



PODER ELECTORAL  
Junta Nacional Electoral  
Oficina Nacional de  
Infraestructura Electoral

Circunscripciones Electorales

- 1
- 2

Fuente Temática: CNE, 2018

Dirección de Geografía y  
Cartografía Electoral

Base Cartográfica: I.G.V.S.B  
Mapa Político de Venezuela  
2005, Escala 1: 2.000.000  
Datum: WGS 84

Escala 1: 250.000



PODER ELECTORAL

JUNTA NACIONAL ELECTORAL

OFICINA NACIONAL DE INFRAESTRUCTURA ELECTORAL

**ELECCIONES CONCEJOS MUNICIPALES 2018**  
**CARGOS A ELEGIR y CIRCUNSCRIPCIONES ELECTORALES**  
**CONCEJALAS y CONCEJALES**  
**ESTADO LARA**  
**MUNICIPIO TORRES**

Total Concejales o Concejales a Elegir = **9**  
 Concejales o Concejales Nominales a Elegir = **7**  
 Concejales o Concejales Representación Indígena a Elegir = **0**  
 Concejales o Concejales Listas a Elegir = **2**  
 Población General INE (al 31/12/2018) = **216.478**  
 Índice Poblacional = **30.925**

N° Circunscripción	Código Geográfico	Parroquias	Promedio Concejales o Concejales por Habitantes	Total Concejales o Concejales a Elegir	Población General (INE) al 31/12/2018
<b>1</b>	11-06-17	ALTAGRACIA	<b>4,30</b>	<b>4</b>	1.406
	11-06-01	TRINIDAD SAMUEL			128.553
	11-06-09	MONTES DE OCA			2.938
					<b>132.897</b>
<b>2</b>	11-06-12	MONTAÑA VERDE	<b>1,15</b>	<b>1</b>	11.271
	11-06-14	LAS MERCEDES			11.091
	11-06-11	EL BLANCO			8.215
	11-06-08	MANUEL MORILLO			4.884
		<b>35.461</b>			
<b>3</b>	11-06-03	CAMACARO	<b>1,56</b>	<b>2</b>	8.665
	11-06-15	CECILIO ZUBILLAGA			7.790
	11-06-06	ESPINOZA DE LOS MONTEROS			7.099
	11-06-05	CHIQUNQUIRÁ			5.263
	11-06-02	ANTONIO DÍAZ			5.064
	11-06-04	CASTAÑEDA			4.343
	11-06-07	LARA			1.555
	11-06-10	TORRES			1.658
	11-06-13	HERIBERTO ARROYO			0
	11-06-16	REYES VARGAS			6.683
		<b>48.120</b>			
<b>Total</b>			<b>7</b>	<b>7</b>	<b>216.478</b>

Elaborado por: Oficina Nacional de Infraestructura Electoral. Dirección de Metodología y Análisis Electoral. Dirección de Geografía y Cartografía Electoral.

L.O.PR.E. Artículos 13,14,15 y 19

NOTA: Circunscripciones Electorales "Elecciones Municipales 2018" Aprobadas en sesión del Directorio C.N.E celebrada el día 02/08/2018, punto 2.17 de la Agenda Ordinaria.

# Elecciones Concejos Municipales 2018

## Circunscripciones Electorales

### Concejales o Concejales

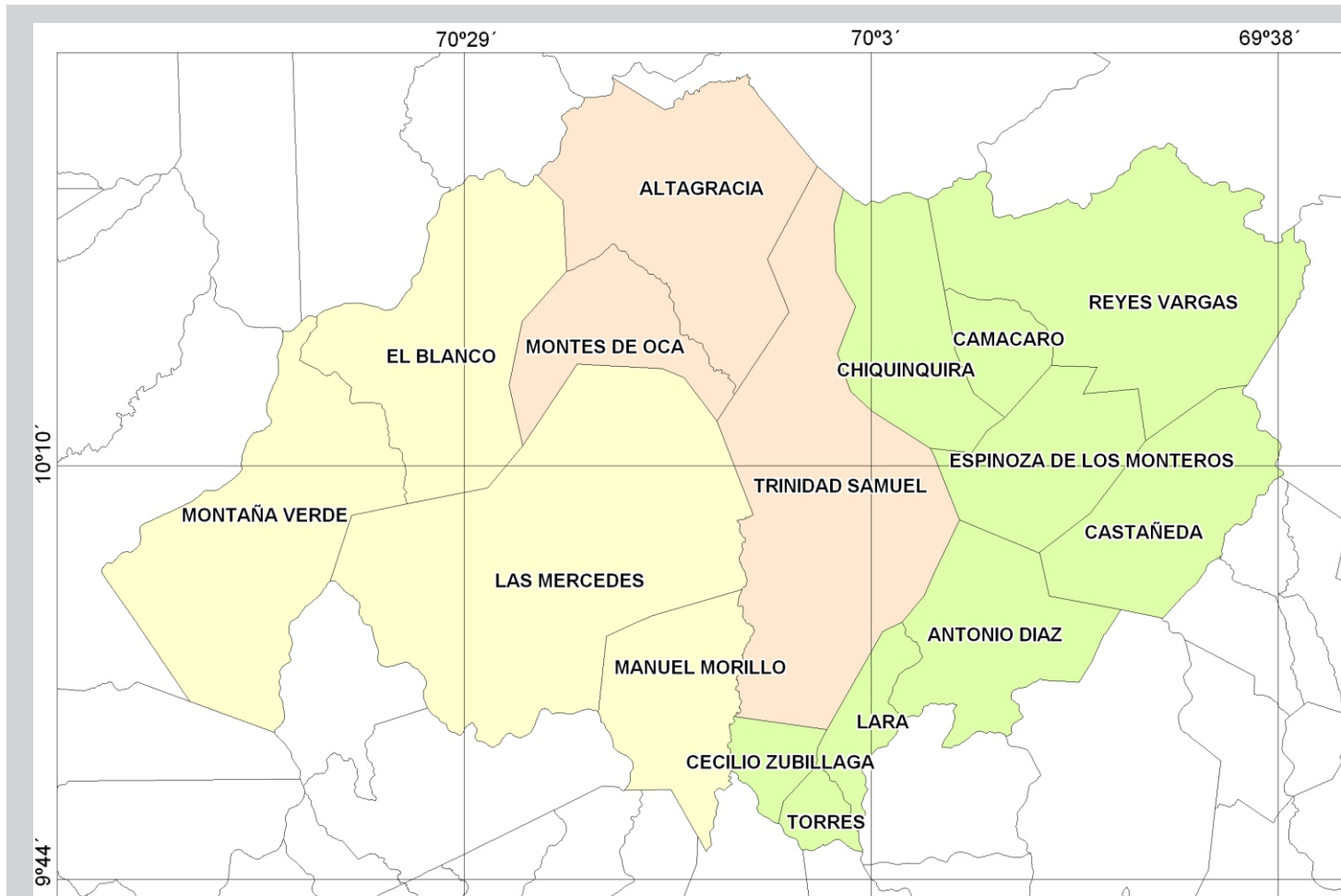


PODER ELECTORAL  
Junta Nacional Electoral  
Oficina Nacional de  
Infraestructura Electoral

Estado Lara - Municipio Torres

Circunscripciones Electorales

- 1
- 2
- 3



Fuente Temática: CNE, 2018

Dirección de Geografía y  
Cartografía Electoral

Base Cartográfica: I.G.V.S.B  
Mapa Político de Venezuela  
2005, Escala 1: 2.000.000  
Datum: WGS 84

Escala 1: 680.000



PODER ELECTORAL

JUNTA NACIONAL ELECTORAL

OFICINA NACIONAL DE INFRAESTRUCTURA ELECTORAL

**ELECCIONES CONCEJOS MUNICIPALES 2018**  
**CARGOS A ELEGIR y CIRCUNSCRIPCIONES ELECTORALES**  
**CONCEJALAS y CONCEJALES**  
**ESTADO LARA**  
**MUNICIPIO URDANETA**

Total Concejales o Concejales a Elegir = **7**  
 Concejales o Concejales Nominales a Elegir = **5**  
 Concejales o Concejales Representación Indígena a Elegir = **0**  
 Concejales o Concejales Listas a Elegir = **2**  
 Población General INE (al 31/12/2018) = **68.931**  
 Índice Poblacional = **13.786**

N° Circunscripción	Código Geográfico	Parroquias	Promedio Concejales o Concejales por Habitantes	Total Concejales o Concejales a Elegir	Población General (INE) al 31/12/2018
<b>1</b>	11-07-04	MOROTURO	<b>2,82</b>	<b>3</b>	24.065
	11-07-02	SAN MIGUEL			14.813
					<b>38.878</b>
<b>2</b>	11-07-01	SIQUISIQUE	<b>2,18</b>	<b>2</b>	26.186
	11-07-03	XAGUAS			3.867
					<b>30.053</b>
<b>Total</b>			<b>5</b>	<b>5</b>	<b>68.931</b>

Elaborado por: Oficina Nacional de Infraestructura Electoral. Dirección de Metodología y Análisis Electoral. Dirección de Geografía y Cartografía Electoral.

L.O.P.R.E. Artículos 13,14,15 y 19

NOTA: Circunscripciones Electorales "Elecciones Municipales 2018" Aprobadas en sesión del Directorio C.N.E celebrada el día 02/08/2018, punto 2.17 de la Agenda Ordinaria.

# Elecciones Concejos Municipales 2018

## Circunscripciones Electorales

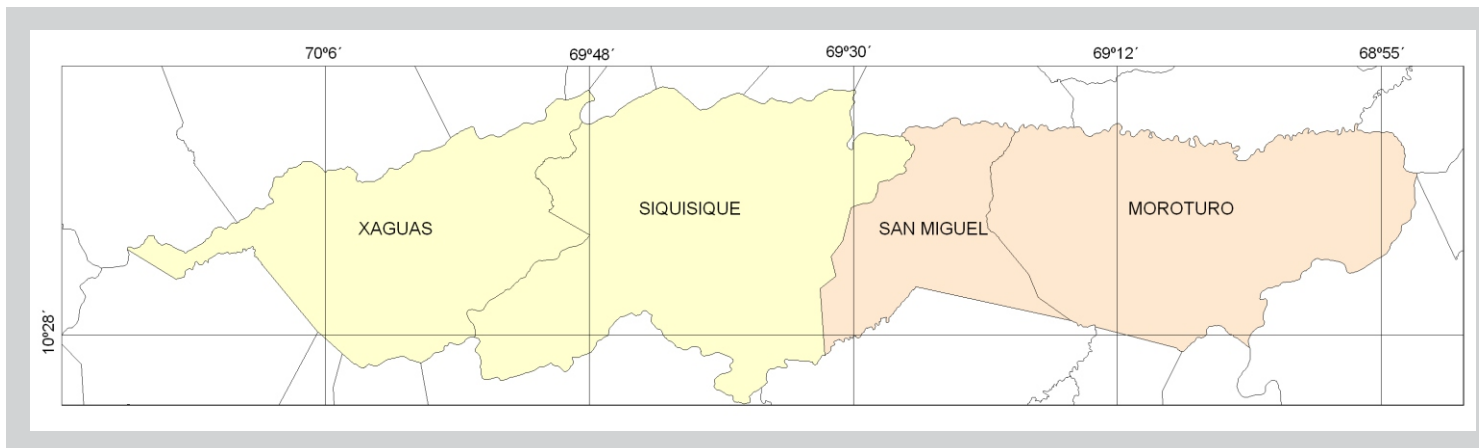

### Concejales o Concejales

Estado Lara - Municipio Urdaneta



PODER ELECTORAL  
Junta Nacional Electoral  
Oficina Nacional de  
Infraestructura Electoral

Circunscripciones Electorales



Fuente Temática: CNE, 2018

Dirección de Geografía y  
Cartografía Electoral

Base Cartográfica: I.G.V.S.B  
Mapa Político de Venezuela  
2005, Escala 1: 2.000.000  
Datum: WGS 84

Escala 1: 100.000



PODER ELECTORAL

JUNTA NACIONAL ELECTORAL

OFICINA NACIONAL DE INFRAESTRUCTURA ELECTORAL

**ELECCIONES CONCEJOS MUNICIPALES 2018**  
**CARGOS A ELEGIR y CIRCUNSCRIPCIONES ELECTORALES**  
**CONCEJALAS y CONCEJALES**  
**ESTADO LARA**  
**MUNICIPIO ANDRÉS ELOY BLANCO**

Total Concejales o Concejales a Elegir = **7**  
 Concejales o Concejales Nominales a Elegir = **5**  
 Concejales o Concejales Representación Indígena a Elegir = **0**  
 Concejales o Concejales Listas a Elegir = **2**  
 Población General INE (al 31/12/2018) = **54.543**  
 Índice Poblacional = **10.909**

N° Circunscripción	Código Geográfico	Parroquias	Promedio Concejales o Concejales por Habitantes	Total Concejales o Concejales a Elegir	Población General (INE) al 31/12/2018
<b>1</b>	11-08-01	PIO TAMAYO	<b>3,27</b>	<b>3</b>	35.678
					<b>35.678</b>
<b>2</b>	11-08-02	YACAMBÚ	<b>0,97</b>	<b>1</b>	10.554
					<b>10.554</b>
<b>3</b>	11-08-03	QUEBRADA HONDA DE GUACHE	<b>0,76</b>	<b>1</b>	8.311
					<b>8.311</b>
<b>Total</b>			<b>5</b>	<b>5</b>	<b>54.543</b>

Elaborado por: Oficina Nacional de Infraestructura Electoral. Dirección de Metodología y Análisis Electoral. Dirección de Geografía y Cartografía Electoral.

L.O.P.R.E. Artículos 13,14,15 y 19

NOTA: Circunscripciones Electorales "Elecciones Municipales 2018" Aprobadas en sesión del Directorio C.N.E celebrada el día 02/08/2018, punto 2.17 de la Agenda Ordinaria.

# Elecciones Concejos Municipales 2018

## Circunscripciones Electorales

### Concejales o Concejales

Estado Lara - Municipio Andrés Eloy Blanco



PODER ELECTORAL  
Junta Nacional Electoral  
Oficina Nacional de  
Infraestructura Electoral

Circunscripciones Electorales

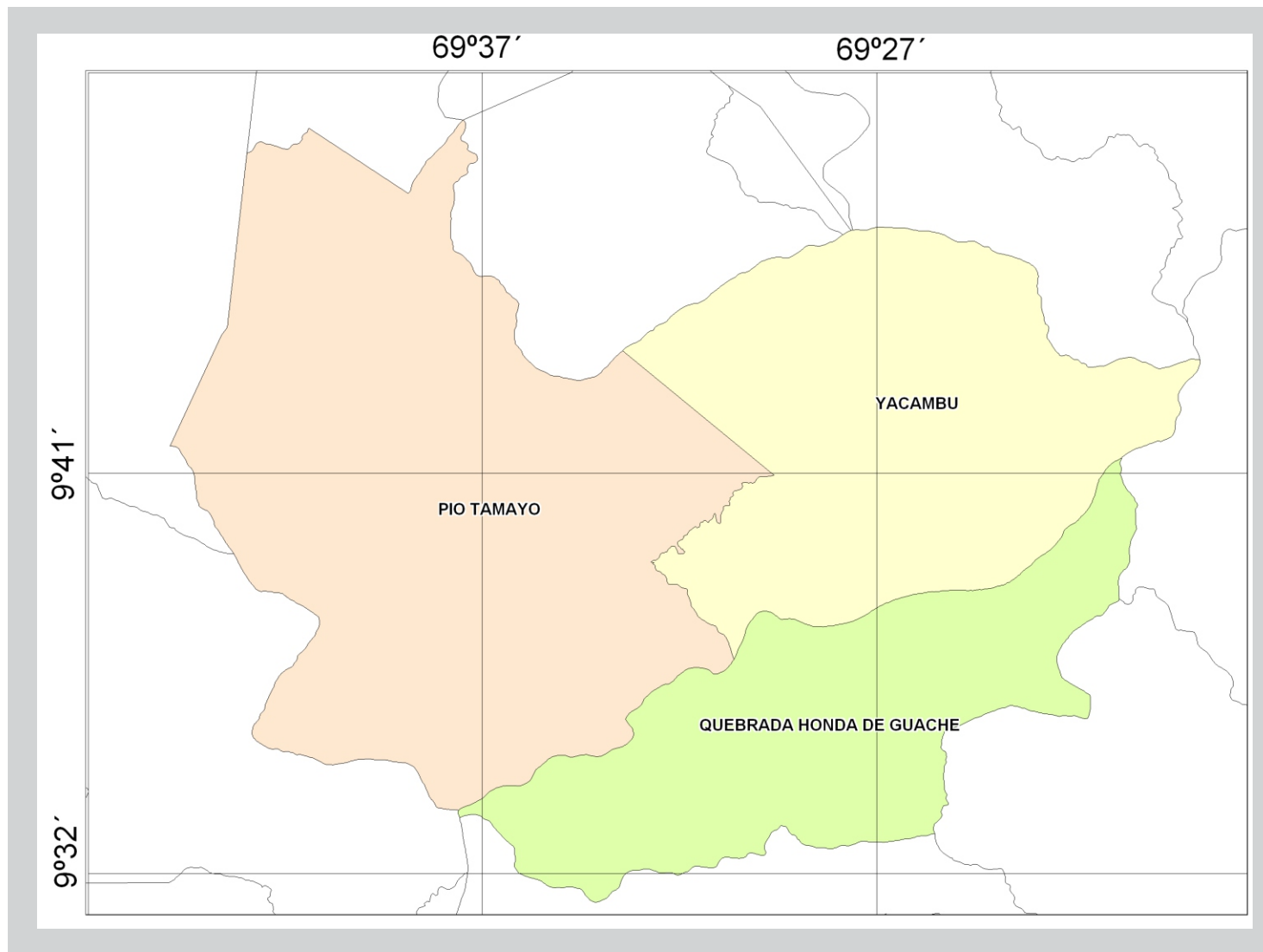
-  1
-  2
-  3

Fuente Temática: CNE, 2018

Dirección de Geografía y  
Cartografía Electoral

Base Cartográfica: I.G.V.S.B  
Mapa Político de Venezuela  
2005, Escala 1: 2.000.000  
Datum: WGS 84

Escala 1: 650.000







PODER ELECTORAL

JUNTA NACIONAL ELECTORAL

OFICINA NACIONAL DE INFRAESTRUCTURA ELECTORAL

**ELECCIONES CONCEJOS MUNICIPALES 2018**  
**CARGOS A ELEGIR y CIRCUNSCRIPCIONES ELECTORALES**  
**CONCEJALAS y CONCEJALES**  
**ESTADO LARA**  
**MUNICIPIO SIMÓN PLANAS**

Total Concejales o Concejales a Elegir = 7  
Concejales o Concejales Nominales a Elegir = 5  
Concejales o Concejales Representación Indígena a Elegir = 0  
Concejales o Concejales Listas a Elegir = 2  
Población General INE (al 31/12/2018) = 41.986  
Índice Poblacional = 8.397

N° Circunscripción	Código Geográfico	Parroquias	Promedio Concejales o Concejales por Habitantes	Total Concejales o Concejales a Elegir	Población General (INE) al 31/12/2018
1	11-09-01	SARARE	2,34	2	19.675
					19.675
2	11-09-03	BURIA	1,04	1	8.752
					8.752
3	11-09-02	GUSTAVO VEGAS LEÓN	1,61	2	13.559
					13.559
Total			5	5	41.986

Elaborado por: Oficina Nacional de Infraestructura Electoral. Dirección de Metodología y Análisis Electoral. Dirección de Geografía y Cartografía Electoral.

L.O.PR.E. Artículos 13,14,15 y 19

NOTA: Circunscripciones Electorales "Elecciones Municipales 2018" Aprobadas en sesión del Directorio C.N.E celebrada el día 02/08/2018, punto 2.17 de la Agenda Ordinaria.

# Elecciones Concejos Municipales 2018

## Circunscripciones Electorales

### Concejales o Concejales

Estado Lara - Municipio Simón Planas



PODER ELECTORAL  
Junta Nacional Electoral  
Oficina Nacional de  
Infraestructura Electoral

Circunscripciones Electorales

- 1
- 2
- 3

Fuente Temática: CNE, 2018

Dirección de Geografía y  
Cartografía Electoral

Base Cartográfica: I.G.V.S.B  
Mapa Político de Venezuela  
2005, Escala 1: 2.000.000  
Datum: WGS 84

Escala 1: 250.000

