



PODER ELECTORAL

JUNTA NACIONAL ELECTORAL

OFICINA NACIONAL DE INFRAESTRUCTURA ELECTORAL

ELECCIONES CONCEJOS MUNICIPALES 2018
CARGOS A ELEGIR y CIRCUNSCRIPCIONES ELECTORALES
CONCEJALAS y CONCEJALES
ESTADO PORTUGUESA
MUNICIPIO ARAURE

Total Concejales o Concejales a Elegir = **9**
Concejales o Concejales Nominales a Elegir = **7**
Concejales o Concejales Representación Indígena a Elegir = **0**
Concejales o Concejales Listas a Elegir = **2**
Población General INE (al 31/12/2018) = **188.419**
Índice Poblacional = **26.917**

N° Circunscripción	Código Geográfico	Parroquias	Promedio Concejales o Concejales por Habitantes	Total Concejales o Concejales a Elegir	Población General (INE) al 31/12/2018
1	16-01-02	RÍO ACARIGUA	0,58	1	15.509
					15.509
2	16-01-01	C.M. ARAURE	6,42	6	172.910
					172.910
Total			7	7	188.419

Elaborado por: Oficina Nacional de Infraestructura Electoral. Dirección de Metodología y Análisis Electoral. Dirección de Geografía y Cartografía Electoral.

L.O.P.R.E. Artículos 13,14,15 y 19

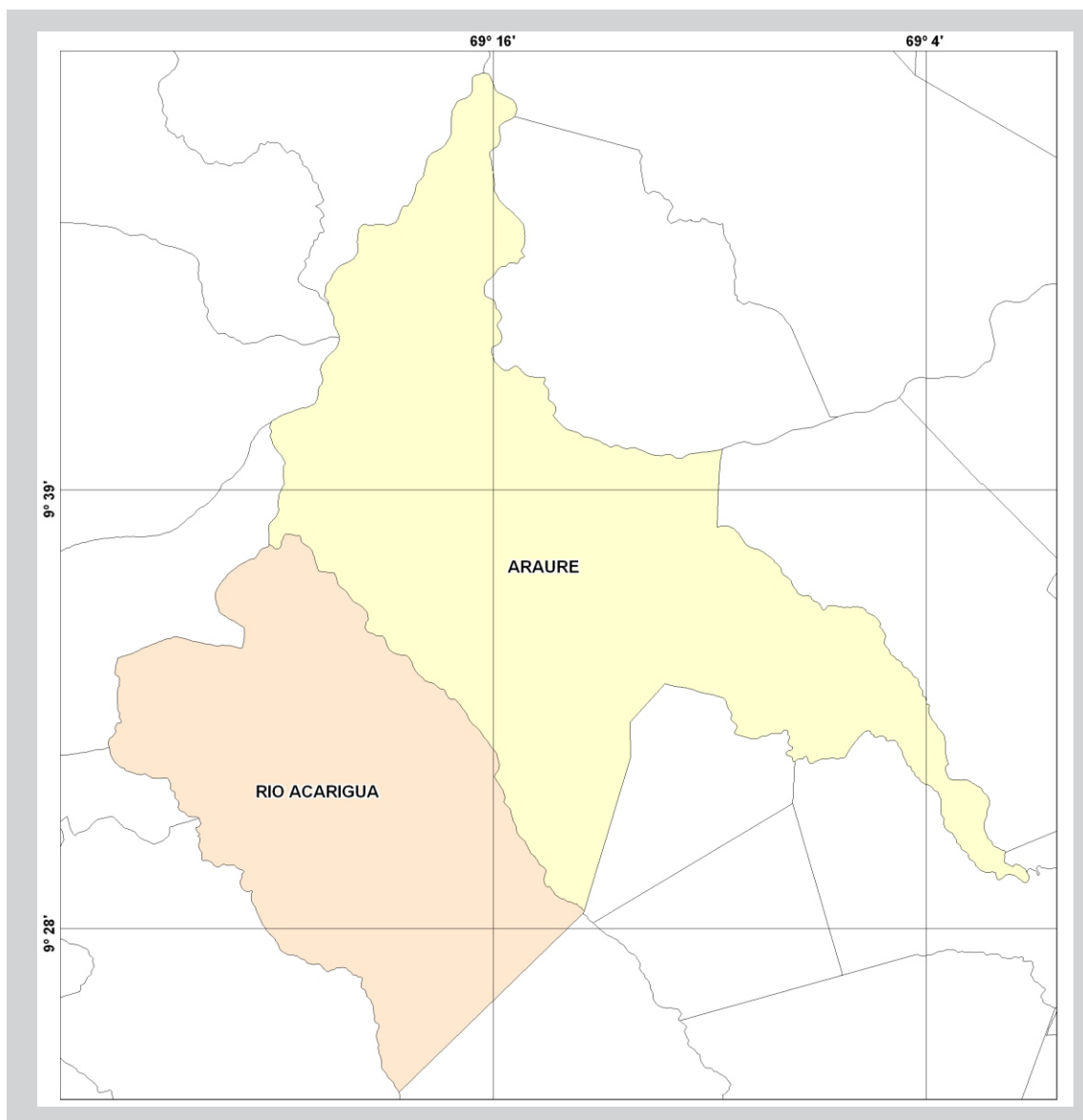
NOTA: Circunscripciones Electorales "Elecciones Municipales 2018" Aprobadas en sesión del Directorio C.N.E celebrada el día 02/08/2018, punto 2.17 de la Agenda Ordinaria.

Elecciones Concejos Municipales 2018

Circunscripciones Electorales

Concejales o Concejales

Estado Portuguesa - Municipio Araure



PODER ELECTORAL
Junta Nacional Electoral
Oficina Nacional de
Infraestructura Electoral

Circunscripciones Electorales

- 1
- 2

Fuente Temática: CNE, 2018

Dirección de Geografía y
Cartografía Electoral

Base Cartográfica: I.G.V.S.B
Mapa Político de Venezuela
2005, Escala 1: 2.000.000
Datum: WGS 84

Escala 1: 255.000



PODER ELECTORAL

JUNTA NACIONAL ELECTORAL

OFICINA NACIONAL DE INFRAESTRUCTURA ELECTORAL

ELECCIONES CONCEJOS MUNICIPALES 2018
CARGOS A ELEGIR y CIRCUNSCRIPCIONES ELECTORALES
CONCEJALAS y CONCEJALES
ESTADO PORTUGUESA
MUNICIPIO ESTELLER

Total Concejalas o Concejales a Elegir = **7**
Concejales o Concejalas Nominales a Elegir = **5**
Concejales o Concejales Representación Indígena a Elegir = **0**
Concejales o Concejales Listas a Elegir = **2**
Población General INE (al 31/12/2018) = **51.450**
Índice Poblacional = **10.290**

N° Circunscripción	Código Geográfico	Parroquias	Promedio Concejalas o Concejales por Habitantes	Total Concejalas o Concejales a Elegir	Población General (INE) al 31/12/2018
1	16-02-02	UVERAL	0,78	1	8.054
					8.054
2	16-02-01	C.M. PÍRITU	4,22	4	43.396
					43.396
Total			5	5	51.450

Elaborado por: Oficina Nacional de Infraestructura Electoral. Dirección de Metodología y Análisis Electoral. Dirección de Geografía y Cartografía Electoral.

L.O.PR.E. Artículos 13,14,15 y 19

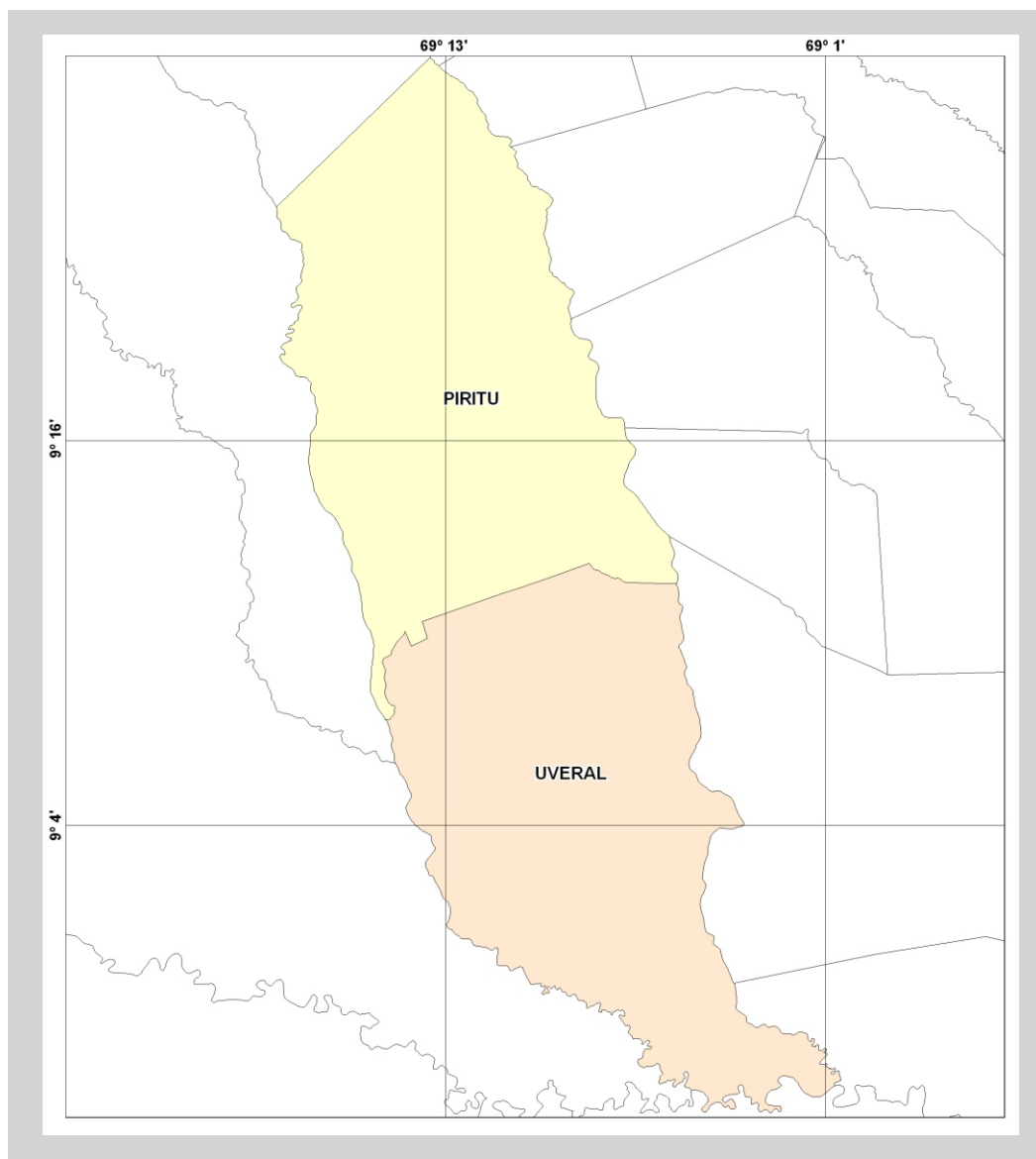
NOTA: Circunscripciones Electorales "Elecciones Municipales 2018" Aprobadas en sesión del Directorio C.N.E celebrada el día 02/08/2018, punto 2.17 de la Agenda Ordinaria.

Elecciones Concejos Municipales 2018

Circunscripciones Electorales

Concejales o Concejales

Estado Portuguesa - Municipio Esteller



PODER ELECTORAL
Junta Nacional Electoral
Oficina Nacional de
Infraestructura Electoral

Circunscripciones Electorales

- 1
- 2

Fuente Temática: CNE, 2018

Dirección de Geografía y
Cartografía Electoral

Base Cartográfica: I.G.V.S.B
Mapa Político de Venezuela
2005, Escala 1: 2.000.000
Datum: WGS 84

Escala 1: 320.000



PODER ELECTORAL

JUNTA NACIONAL ELECTORAL

OFICINA NACIONAL DE INFRAESTRUCTURA ELECTORAL

ELECCIONES CONCEJOS MUNICIPALES 2018
CARGOS A ELEGIR y CIRCUNSCRIPCIONES ELECTORALES
CONCEJALAS y CONCEJALES
ESTADO PORTUGUESA
MUNICIPIO GUANARE

Total Concejales o Concejales a Elegir = **9**
 Concejales o Concejales Nominales a Elegir = **7**
 Concejales o Concejales Representación Indígena a Elegir = **0**
 Concejales o Concejales Listas a Elegir = **2**
 Población General INE (al 31/12/2018) = **232.492**
 Índice Poblacional = **33.213**

N° Circunscripción	Código Geográfico	Parroquias	Promedio Concejales o Concejales por Habitantes	Total Concejales o Concejales a Elegir	Población General (INE) al 31/12/2018
1	16-03-05	SAN JOSÉ DE LA MONTAÑA	0,82	1	1.876
	16-03-02	CÓRDOBA			4.002
	16-03-03	SAN JUAN DE GUANAGUANARE			21.300
					27.178
2	16-03-01	C.M. GUANARE	6,18	6	193.403
	16-03-04	VIRGEN DE LA COROMOTO			11.911
					205.314
Total			7	7	232.492

Elaborado por: Oficina Nacional de Infraestructura Electoral. Dirección de Metodología y Análisis Electoral. Dirección de Geografía y Cartografía Electoral.

L.O.PR.E. Artículos 13,14,15 y 19

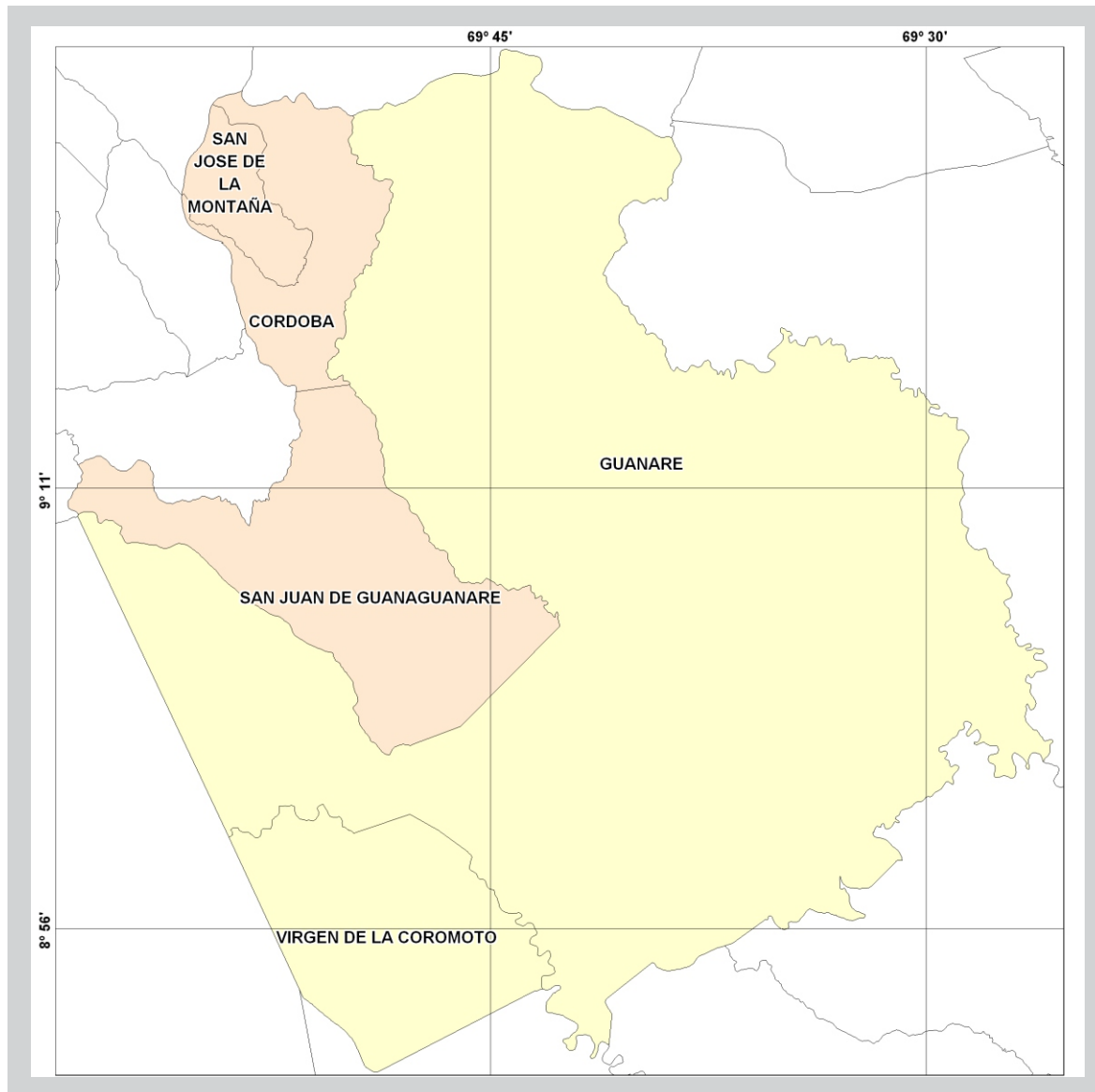
NOTA: Circunscripciones Electorales "Elecciones Municipales 2018" Aprobadas en sesión del Directorio C.N.E celebrada el día 02/08/2018, punto 2.17 de la Agenda Ordinaria.

Elecciones Concejos Municipales 2018

Circunscripciones Electorales

Concejales o Concejales

Estado Portuguesa - Municipio Guanare



PODER ELECTORAL
Junta Nacional Electoral
Oficina Nacional de
Infraestructura Electoral

Circunscripciones Electorales

- 1
- 2

Fuente Temática: CNE, 2018

Dirección de Geografía y
Cartografía Electoral

Base Cartográfica: I.G.V.S.B
Mapa Político de Venezuela
2005, Escala 1: 2.000.000
Datum: WGS 84

Escala 1: 330.000



PODER ELECTORAL

JUNTA NACIONAL ELECTORAL

OFICINA NACIONAL DE INFRAESTRUCTURA ELECTORAL

ELECCIONES CONCEJOS MUNICIPALES 2018
CARGOS A ELEGIR y CIRCUNSCRIPCIONES ELECTORALES
CONCEJALAS y CONCEJALES
ESTADO PORTUGUESA
MUNICIPIO GUANARITO

Total Concejales o Concejales a Elegir = **7**
 Concejales o Concejales Nominales a Elegir = **5**
 Concejales o Concejales Representación Indígena a Elegir = **0**
 Concejales o Concejales Listas a Elegir = **2**
 Población General INE (al 31/12/2018) = **44.092**
 Índice Poblacional = **8.818**

N° Circunscripción	Código Geográfico	Parroquias	Promedio Concejales o Concejales por Habitantes	Total Concejales o Concejales a Elegir	Población General (INE) al 31/12/2018
1	16-04-02	LA TRINIDAD DE LA CAPILLA	5,00	5	3.716
	16-04-01	C.M. GUANARITO			37.170
	16-04-03	LA DIVINA PASTORA			3.206
					44.092
Total			5	5	44.092

Elaborado por: Oficina Nacional de Infraestructura Electoral. Dirección de Metodología y Análisis Electoral. Dirección de Geografía y Cartografía Electoral.

L.O.PR.E. Artículos 13,14,15 y 19

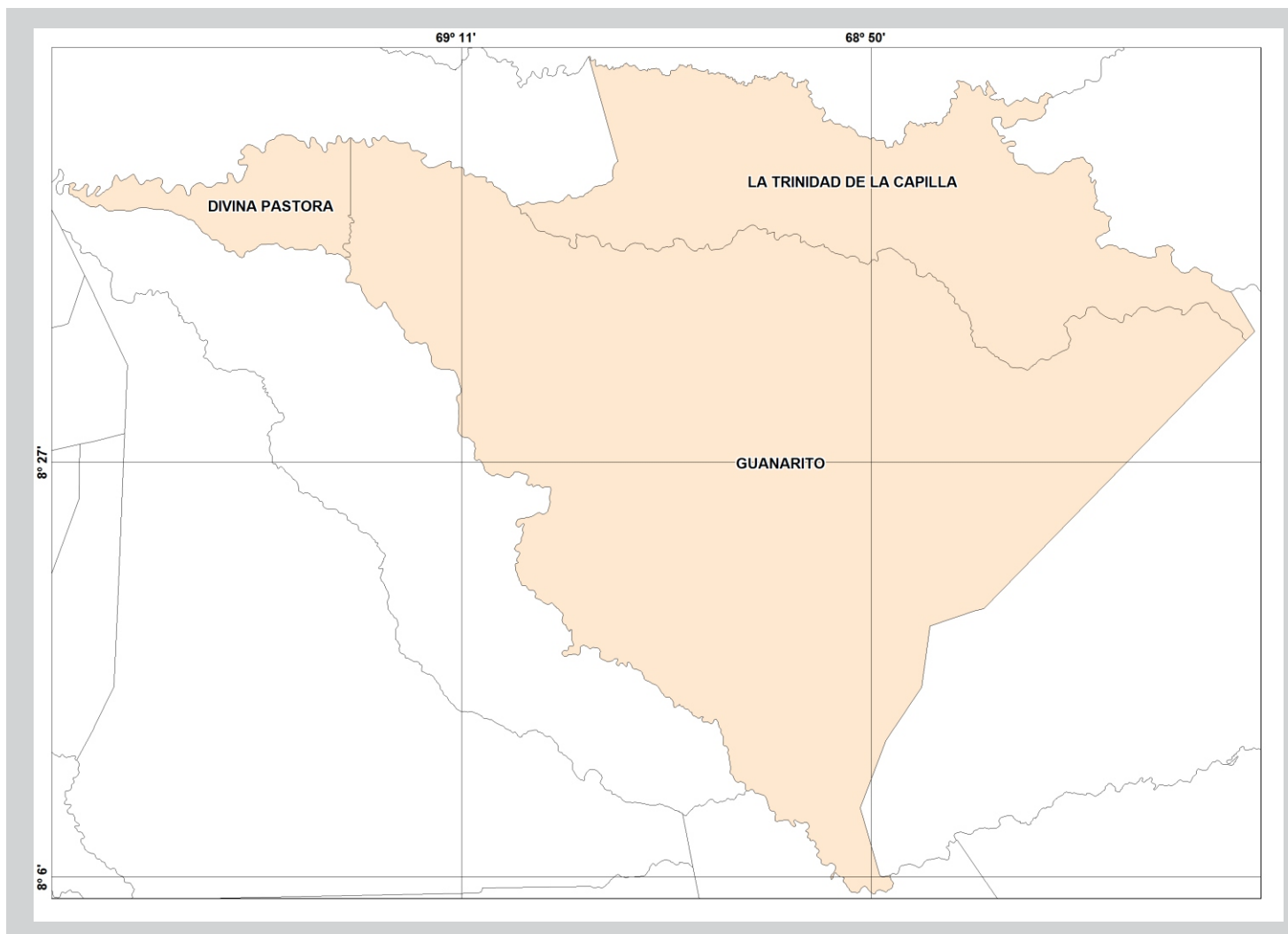
NOTA: Circunscripciones Electorales "Elecciones Municipales 2018" Aprobadas en sesión del Directorio C.N.E celebrada el día 02/08/2018, punto 2.17 de la Agenda Ordinaria.

Elecciones Concejos Municipales 2018

Circunscripciones Electorales

Concejales o Concejales

Estado Portuguesa - Municipio Guanarito



PODER ELECTORAL
Junta Nacional Electoral
Oficina Nacional de
Infraestructura Electoral

Circunscripciones Electorales



Fuente Temática: CNE, 2018

Dirección de Geografía y
Cartografía Electoral

Base Cartográfica: I.G.V.S.B
Mapa Político de Venezuela
2005, Escala 1: 2.000.000
Datum: WGS 84

Escala 1: 320.000



PODER ELECTORAL

JUNTA NACIONAL ELECTORAL

OFICINA NACIONAL DE INFRAESTRUCTURA ELECTORAL

ELECCIONES CONCEJOS MUNICIPALES 2018
CARGOS A ELEGIR y CIRCUNSCRIPCIONES ELECTORALES
CONCEJALAS y CONCEJALES
ESTADO PORTUGUESA
MUNICIPIO OSPINO

Total Concejalas o Concejales a Elegir = **7**
Concejales o Concejales Nominales a Elegir = **5**
Concejales o Concejales Representación Indígena a Elegir = **0**
Concejales o Concejales Listas a Elegir = **2**
Población General INE (al 31/12/2018) = **56.214**
Índice Poblacional = **11.243**

N° Circunscripción	Código Geográfico	Parroquias	Promedio Concejalas o Concejales por Habitantes	Total Concejalas o Concejales a Elegir	Población General (INE) al 31/12/2018
1	16-05-02	LA APARICIÓN	1,09	1	12.300
					12.300
2	16-05-01	C.M. OSPINO	2,95	3	33.207
					33.207
3	16-05-03	LA ESTACIÓN	0,95	1	10.707
					10.707
Total			5	5	56.214

Elaborado por: Oficina Nacional de Infraestructura Electoral. Dirección de Metodología y Análisis Electoral. Dirección de Geografía y Cartografía Electoral.

L.O.PR.E. Artículos 13,14,15 y 19

NOTA: Circunscripciones Electorales "Elecciones Municipales 2018" Aprobadas en sesión del Directorio C.N.E celebrada el día 02/08/2018, punto 2.17 de la Agenda Ordinaria.

Elecciones Concejos Municipales 2018

Circunscripciones Electorales

Concejales o Concejales

Estado Portuguesa - Municipio Ospino



PODER ELECTORAL
Junta Nacional Electoral
Oficina Nacional de
Infraestructura Electoral

Circunscripciones Electorales

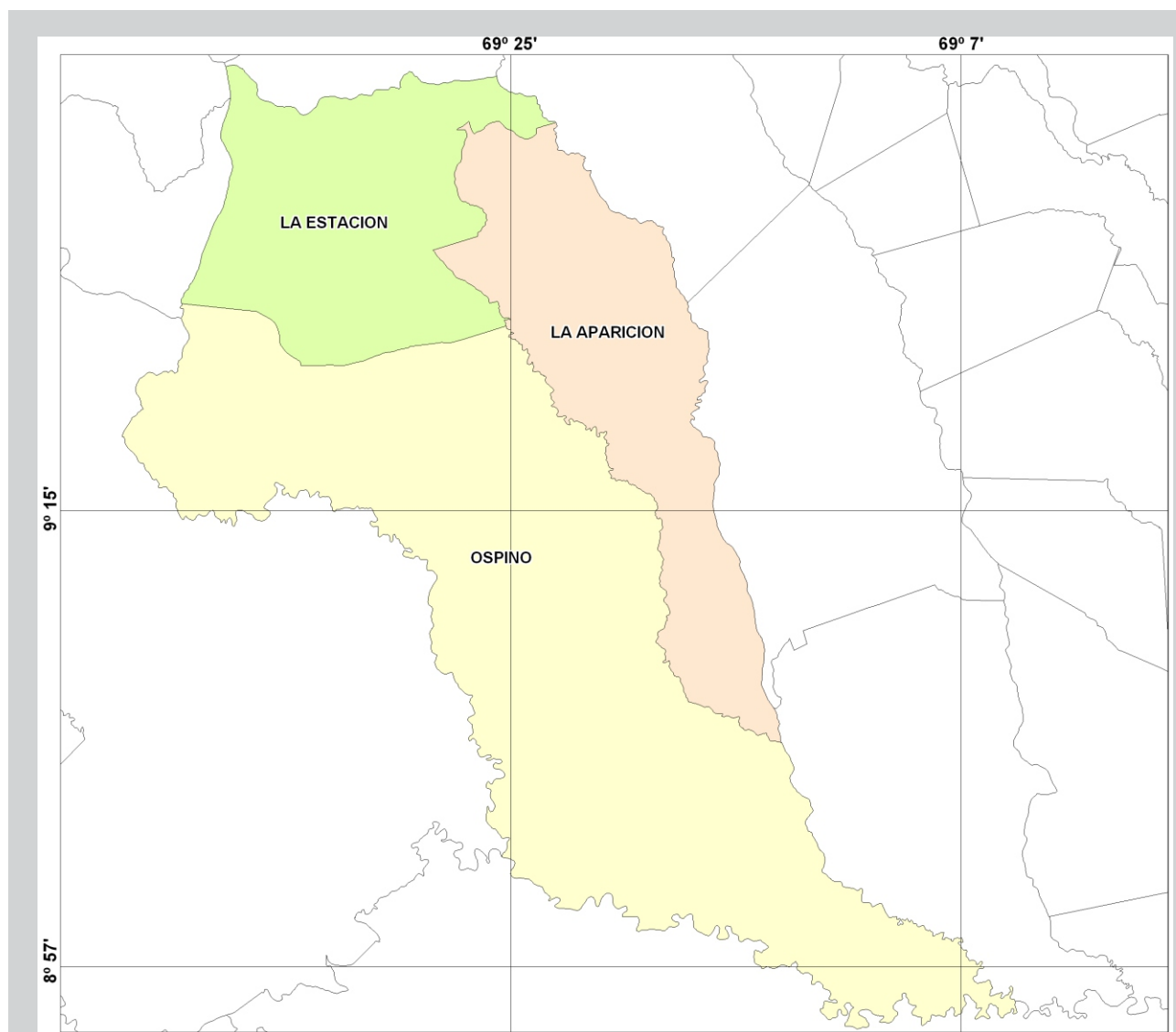
- 1
- 2
- 3

Fuente Temática: CNE, 2018

Dirección de Geografía y
Cartografía Electoral

Base Cartográfica: I.G.V.S.B
Mapa Político de Venezuela
2005, Escala 1: 2.000.000
Datum: WGS 84

Escala 1: 150.000





PODER ELECTORAL

JUNTA NACIONAL ELECTORAL

OFICINA NACIONAL DE INFRAESTRUCTURA ELECTORAL

ELECCIONES CONCEJOS MUNICIPALES 2018
CARGOS A ELEGIR y CIRCUNSCRIPCIONES ELECTORALES
CONCEJALAS y CONCEJALES
ESTADO PORTUGUESA
MUNICIPIO PÁEZ

Total Concejalas o Concejales a Elegir = **9**
 Concejalas o Concejales Nominales a Elegir = **7**
 Concejalas o Concejales Representación Indígena a Elegir = **0**
 Concejalas o Concejales Listas a Elegir = **2**
 Población General INE (al 31/12/2018) = **211.509**
 Índice Poblacional = **30.216**

N° Circunscripción	Código Geográfico	Parroquias	Promedio Concejalas o Concejales por Habitantes	Total Concejalas o Concejales a Elegir	Población General (INE) al 31/12/2018
1	16-06-02	PAYARA	0,91	1	12.984
	16-06-03	PIMPINELA			6.875
	16-06-04	RAMÓN PERAZA			7.649
					27.508
2	16-06-01	C.M. ACARIGUA	6,09	6	184.001
					184.001
Total			7	7	211.509

Elaborado por: Oficina Nacional de Infraestructura Electoral. Dirección de Metodología y Análisis Electoral. Dirección de Geografía y Cartografía Electoral.

L.O.PR.E. Artículos 13,14,15 y 19

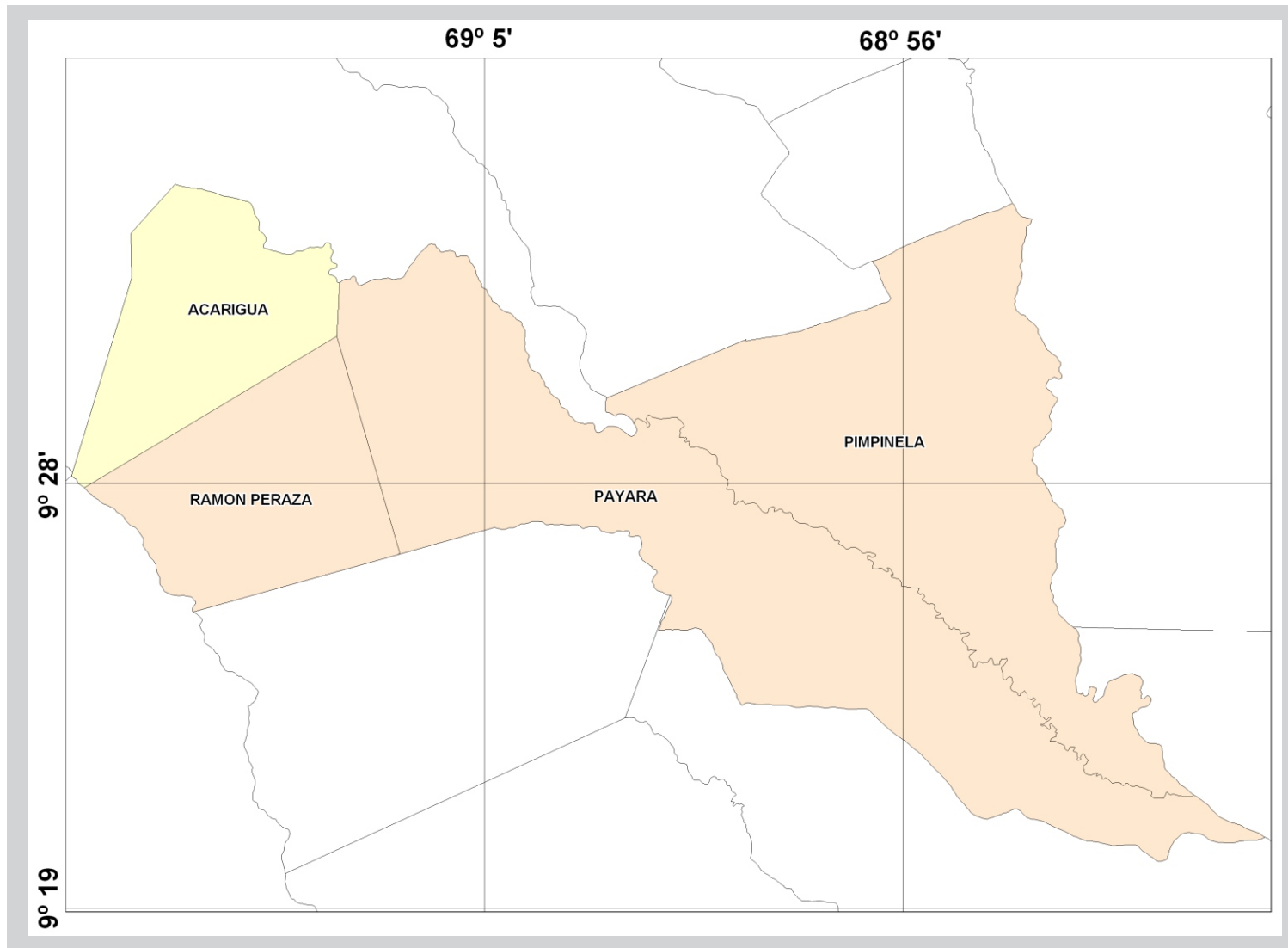
NOTA: Circunscripciones Electorales "Elecciones Municipales 2018" Aprobadas en sesión del Directorio C.N.E celebrada el día 02/08/2018, punto 2.17 de la Agenda Ordinaria.

Elecciones Concejos Municipales 2018

Circunscripciones Electorales

Concejales o Concejales

Estado Portuguesa - Municipio Páez



PODER ELECTORAL
Junta Nacional Electoral
Oficina Nacional de
Infraestructura Electoral

Circunscripciones Electorales

- 1
- 2

Fuente Temática: CNE, 2018

Dirección de Geografía y
Cartografía Electoral

Base Cartográfica: I.G.V.S.B
Mapa Político de Venezuela
2005, Escala 1: 2.000.000
Datum: WGS 84

Escala 1: 75.000



PODER ELECTORAL

JUNTA NACIONAL ELECTORAL

OFICINA NACIONAL DE INFRAESTRUCTURA ELECTORAL

ELECCIONES CONCEJOS MUNICIPALES 2018
CARGOS A ELEGIR y CIRCUNSCRIPCIONES ELECTORALES
CONCEJALAS y CONCEJALES
ESTADO PORTUGUESA
MUNICIPIO SUCRE

Total Concejales o Concejales a Elegir = **7**
 Concejales o Concejales Nominales a Elegir = **5**
 Concejales o Concejales Representación Indígena a Elegir = **0**
 Concejales o Concejales Listas a Elegir = **2**
 Población General INE (al 31/12/2018) = **47.256**
 Índice Poblacional = **9.451**

N° Circunscripción	Código Geográfico	Parroquias	Promedio Concejales o Concejales por Habitantes	Total Concejales o Concejales a Elegir	Población General (INE) al 31/12/2018
1	16-07-02	CONCEPCIÓN	0,72	1	3.676
	16-07-03	SAN RAFAEL DE PALO ALZADO			3.104
					6.780
2	16-07-01	C.M. BISCUCUY	2,91	3	24.873
	16-07-05	SAN JOSÉ DE SAGUAZ			2.622
					27.495
3	16-07-06	VILLA ROSA	1,37	1	6.316
	16-07-04	UVENCIO ANTONIO VELÁSQUEZ			6.665
					12.981
Total			5	5	47.256

Elaborado por: Oficina Nacional de Infraestructura Electoral. Dirección de Metodología y Análisis Electoral. Dirección de Geografía y Cartografía Electoral.

L.O.PR.E. Artículos 13,14,15 y 19

NOTA: Circunscripciones Electorales "Elecciones Municipales 2018" Aprobadas en sesión del Directorio C.N.E celebrada el día 02/08/2018, punto 2.17 de la Agenda Ordinaria.

Elecciones Concejos Municipales 2018

Circunscripciones Electorales

Concejales o Concejales

Estado Portuguesa - Municipio Sucre



PODER ELECTORAL
Junta Nacional Electoral
Oficina Nacional de
Infraestructura Electoral

Circunscripciones Electorales

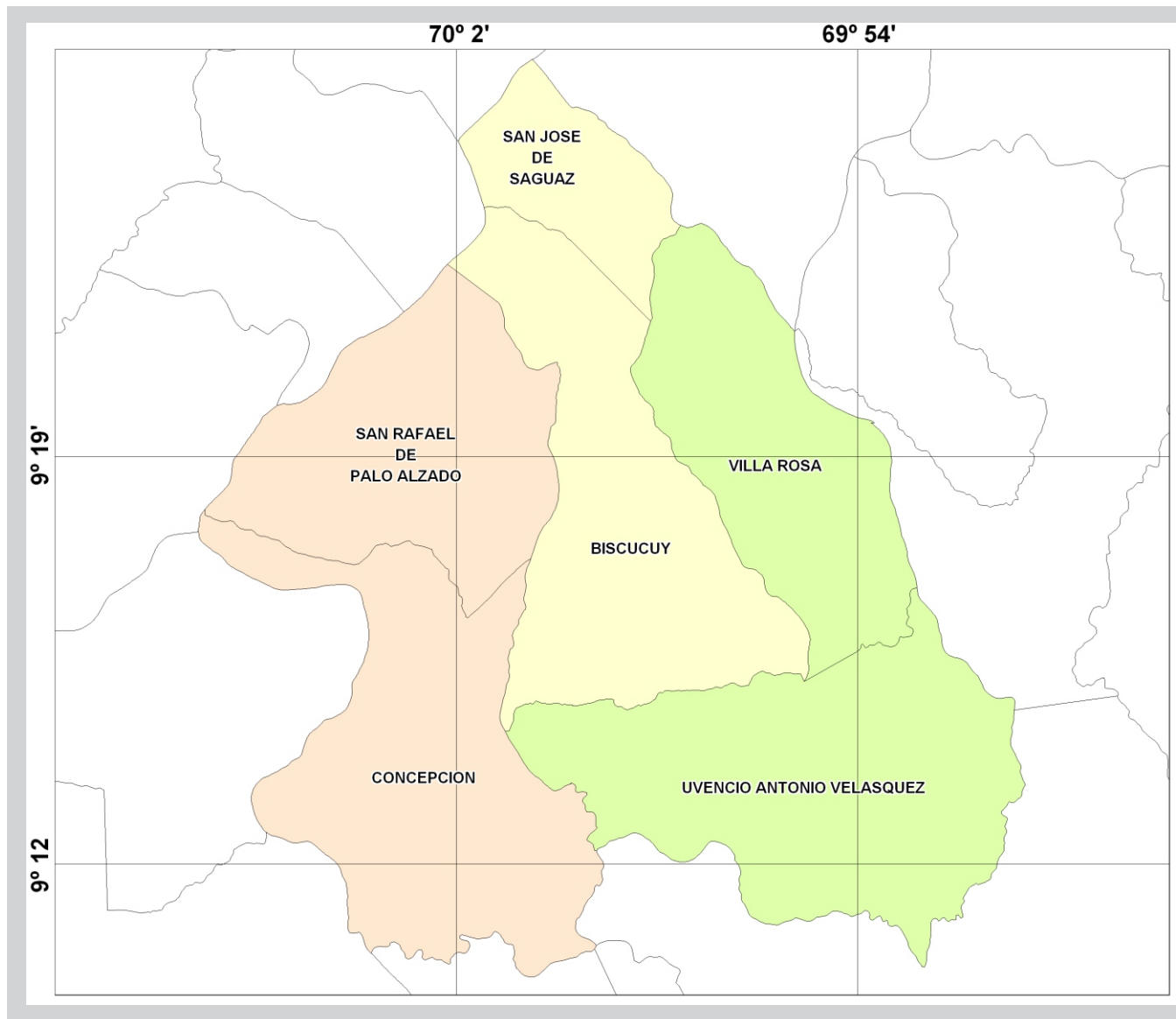
- 1
- 2
- 3

Fuente Temática: CNE, 2018

Dirección de Geografía y
Cartografía Electoral

Base Cartográfica: I.G.V.S.B
Mapa Político de Venezuela
2005, Escala 1: 2.000.000
Datum: WGS 84

Escala 1: 160.000





PODER ELECTORAL

JUNTA NACIONAL ELECTORAL

OFICINA NACIONAL DE INFRAESTRUCTURA ELECTORAL

ELECCIONES CONCEJOS MUNICIPALES 2018
CARGOS A ELEGIR y CIRCUNSCRIPCIONES ELECTORALES
CONCEJALAS y CONCEJALES
ESTADO PORTUGUESA
MUNICIPIO TURÉN

Total Concejales o Concejales a Elegir = **7**
Concejales o Concejales Nominales a Elegir = **5**
Concejales o Concejales Representación Indígena a Elegir = **0**
Concejales o Concejales Listas a Elegir = **2**
Población General INE (al 31/12/2018) = **74.277**
Índice Poblacional = **14.855**

N° Circunscripción	Código Geográfico	Parroquias	Promedio Concejales o Concejales por Habitantes	Total Concejales o Concejales a Elegir	Población General (INE) al 31/12/2018
1	16-08-02	CANELONES	1,04	1	8.948
	16-08-03	SANTA CRUZ			6.555
					15.503
2	16-08-01	C.M. VILLA BRUZUAL	3,96	4	53.548
	16-08-04	SAN ISIDRO LABRADOR			5.226
					58.774
Total			5	5	74.277

Elaborado por: Oficina Nacional de Infraestructura Electoral. Dirección de Metodología y Análisis Electoral. Dirección de Geografía y Cartografía Electoral.

L.O.PR.E. Artículos 13,14,15 y 19

NOTA: Circunscripciones Electorales "Elecciones Municipales 2018" Aprobadas en sesión del Directorio C.N.E celebrada el día 02/08/2018, punto 2.17 de la Agenda Ordinaria.

Elecciones Concejos Municipales 2018

Circunscripciones Electorales

Concejales o Concejales

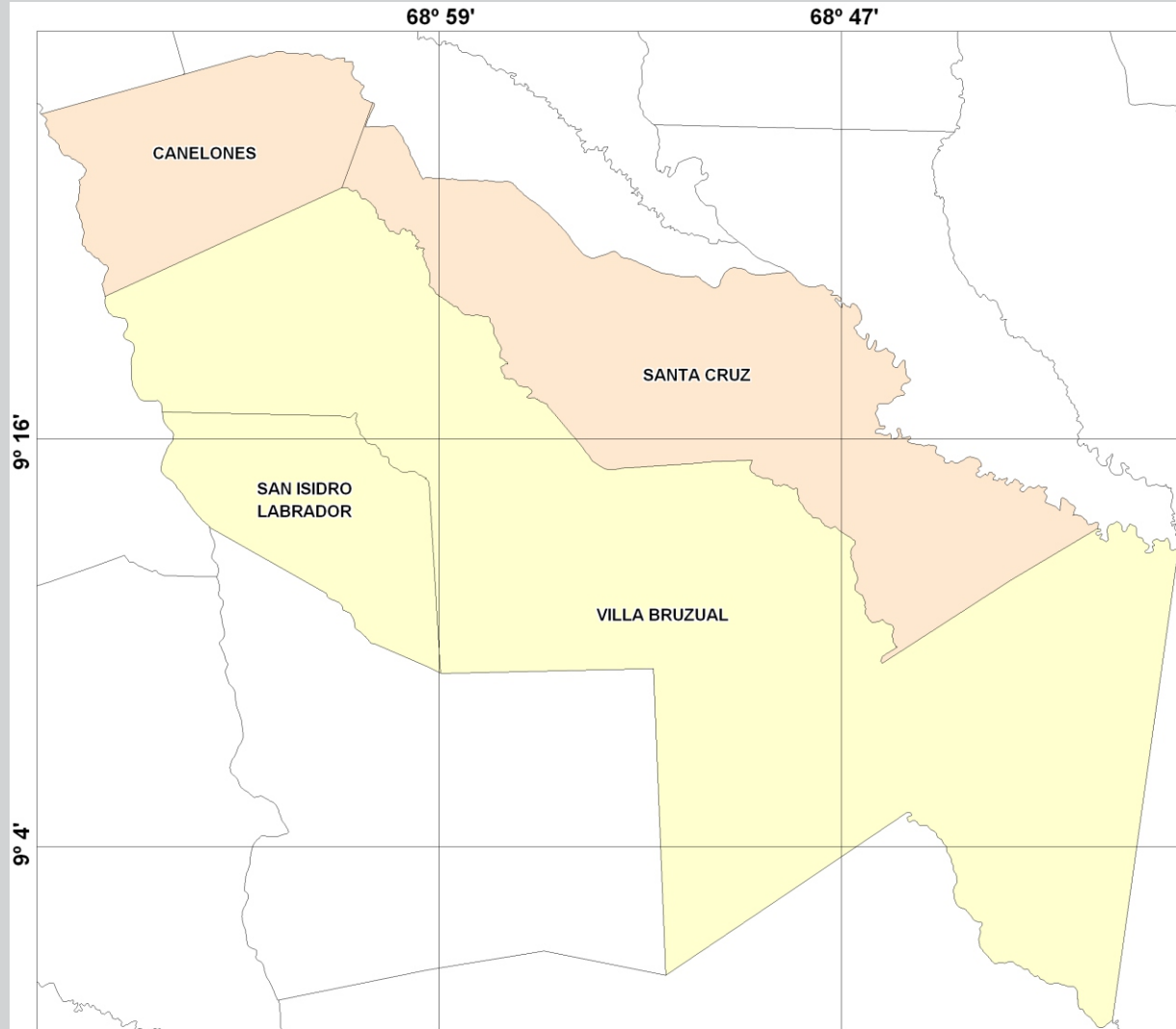
Estado Portuguesa - Municipio Turén



PODER ELECTORAL
Junta Nacional Electoral
Oficina Nacional de
Infraestructura Electoral

Circunscripciones Electorales

- 1
- 2



Fuente Temática: CNE, 2018

Dirección de Geografía y
Cartografía Electoral

Base Cartográfica: I.G.V.S.B
Mapa Político de Venezuela
2005, Escala 1: 2.000.000
Datum: WGS 84

Escala 1: 285.000



PODER ELECTORAL

JUNTA NACIONAL ELECTORAL

OFICINA NACIONAL DE INFRAESTRUCTURA ELECTORAL

ELECCIONES CONCEJOS MUNICIPALES 2018
CARGOS A ELEGIR y CIRCUNSCRIPCIONES ELECTORALES
CONCEJALAS y CONCEJALES
ESTADO PORTUGUESA
MUNICIPIO MONSEÑOR JOSÉ VICENTE DE UNDA

Total Concejales o Concejales a Elegir = **7**
Concejales o Concejales Nominales a Elegir = **5**
Concejales o Concejales Representación Indígena a Elegir = **0**
Concejales o Concejales Listas a Elegir = **2**
Población General INE (al 31/12/2018) = **27.609**
Índice Poblacional = **5.522**

N° Circunscripción	Código Geográfico	Parroquias	Promedio Concejales o Concejales por Habitantes	Total Concejales o Concejales a Elegir	Población General (INE) al 31/12/2018
1	16-09-01	C.M. CHABASQUEN	5,00	5	24.762
	16-09-02	PEÑA BLANCA			2.847
					27.609
Total			5	5	27.609

Elaborado por: Oficina Nacional de Infraestructura Electoral. Dirección de Metodología y Análisis Electoral. Dirección de Geografía y Cartografía Electoral.

L.O.PR.E. Artículos 13,14,15 y 19

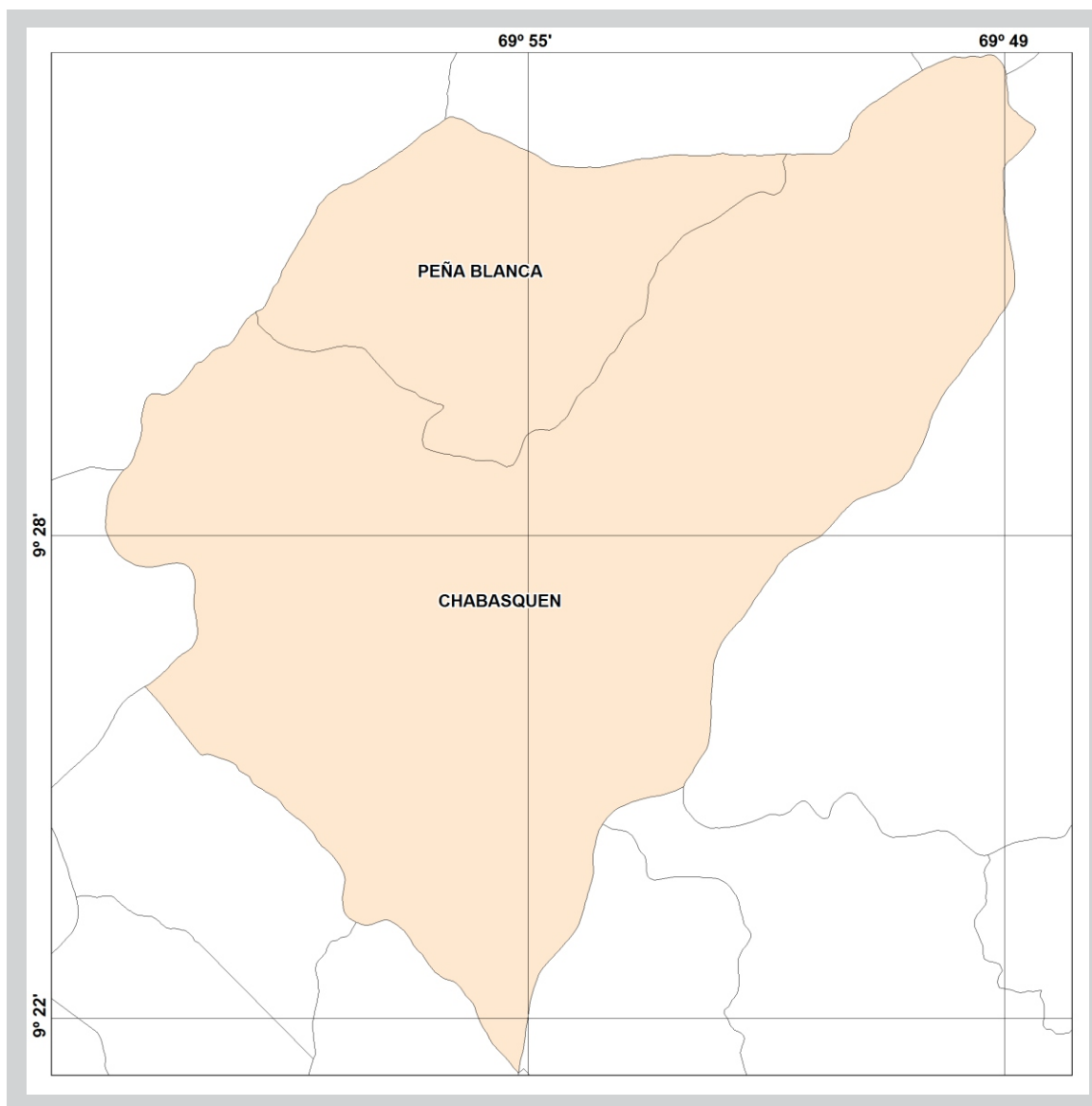
NOTA: Circunscripciones Electorales "Elecciones Municipales 2018" Aprobadas en sesión del Directorio C.N.E celebrada el día 02/08/2018, punto 2.17 de la Agenda Ordinaria.

Elecciones Concejos Municipales 2018

Circunscripciones Electorales

Concejales o Concejales

Estado Portuguesa - Municipio Monseñor José Vicente de Unda



PODER ELECTORAL
Junta Nacional Electoral
Oficina Nacional de
Infraestructura Electoral

Circunscripciones Electorales



Fuente Temática: CNE, 2018

Dirección de Geografía y
Cartografía Electoral

Base Cartográfica: I.G.V.S.B
Mapa Político de Venezuela
2005, Escala 1: 2.000.000
Datum: WGS 84

Escala 1: 125.000



PODER ELECTORAL

JUNTA NACIONAL ELECTORAL

OFICINA NACIONAL DE INFRAESTRUCTURA ELECTORAL

ELECCIONES CONCEJOS MUNICIPALES 2018
CARGOS A ELEGIR y CIRCUNSCRIPCIONES ELECTORALES
CONCEJALAS y CONCEJALES
ESTADO PORTUGUESA
MUNICIPIO AGUA BLANCA

Total Concejales o Concejales a Elegir = **7**
 Concejales o Concejales Nominales a Elegir = **5**
 Concejales o Concejales Representación Indígena a Elegir = **0**
 Concejales o Concejales Listas a Elegir = **2**
 Población General INE (al 31/12/2018) = **24.456**
 Índice Poblacional = **4.891**

N° Circunscripción	Código Geográfico	Parroquias	Promedio Concejales o Concejales por Habitantes	Total Concejales o Concejales a Elegir	Población General (INE) al 31/12/2018
1	16-10-01	C.M. AGUA BLANCA	5,00	5	24.456
					24.456
		Total	5	5	24.456

Elaborado por: Oficina Nacional de Infraestructura Electoral. Dirección de Metodología y Análisis Electoral. Dirección de Geografía y Cartografía Electoral.

L.O.PR.E. Artículos 13,14,15 y 19

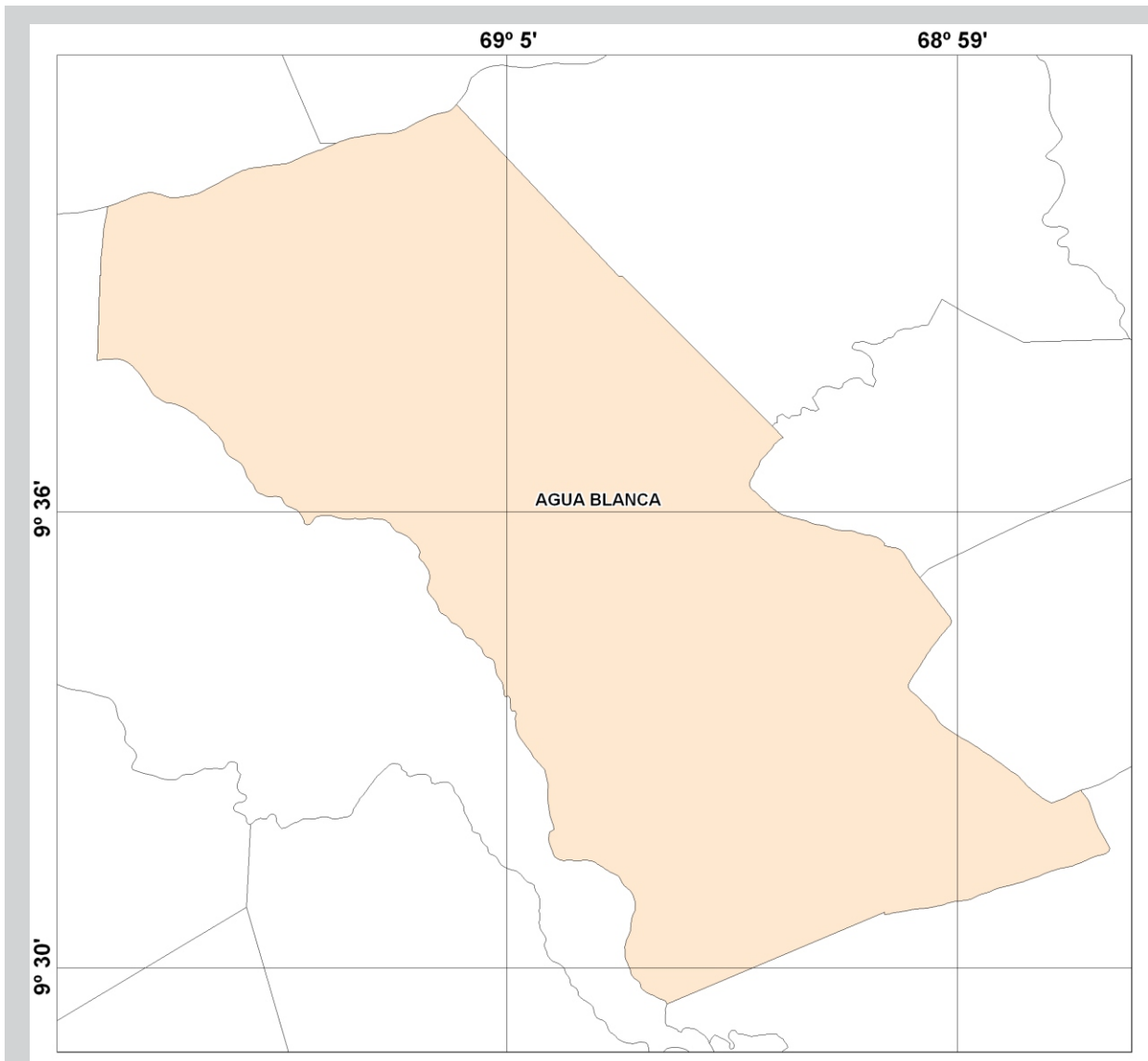
NOTA: Circunscripciones Electorales "Elecciones Municipales 2018" Aprobadas en sesión del Directorio C.N.E celebrada el día 02/08/2018, punto 2.17 de la Agenda Ordinaria.

Elecciones Concejos Municipales 2018

Circunscripciones Electorales

Concejales o Concejales

Estado Portuguesa - Municipio Agua Blanca



PODER ELECTORAL
Junta Nacional Electoral
Oficina Nacional de
Infraestructura Electoral

Circunscripciones Electorales



Fuente Temática: CNE, 2018

Dirección de Geografía y
Cartografía Electoral

Base Cartográfica: I.G.V.S.B
Mapa Político de Venezuela
2005, Escala 1: 2.000.000
Datum: WGS 84

Escala 1: 136.000



PODER ELECTORAL

JUNTA NACIONAL ELECTORAL

OFICINA NACIONAL DE INFRAESTRUCTURA ELECTORAL

ELECCIONES CONCEJOS MUNICIPALES 2018
CARGOS A ELEGIR y CIRCUNSCRIPCIONES ELECTORALES
CONCEJALAS y CONCEJALES
ESTADO PORTUGUESA
MUNICIPIO PAPELÓN

Total Concejales o Concejales a Elegir = **7**
 Concejales o Concejales Nominales a Elegir = **5**
 Concejales o Concejales Representación Indígena a Elegir = **0**
 Concejales o Concejales Listas a Elegir = **2**
 Población General INE (al 31/12/2018) = **19.022**
 Índice Poblacional = **3.804**

N° Circunscripción	Código Geográfico	Parroquias	Promedio Concejales o Concejales por Habitantes	Total Concejales o Concejales a Elegir	Población General (INE) al 31/12/2018
1	16-11-01	C.M. PAPELÓN	1,86	2	7.084
					7.084
2	16-11-02	CAÑO DELGADITO	3,14	3	11.938
					11.938
Total			5	5	19.022

Elaborado por: Oficina Nacional de Infraestructura Electoral. Dirección de Metodología y Análisis Electoral. Dirección de Geografía y Cartografía Electoral.

L.O.PR.E. Artículos 13,14,15 y 19

NOTA: Circunscripciones Electorales "Elecciones Municipales 2018" Aprobadas en sesión del Directorio C.N.E celebrada el día 02/08/2018, punto 2.17 de la Agenda Ordinaria.

Elecciones Concejos Municipales 2018

Circunscripciones Electorales

Concejales o Concejales

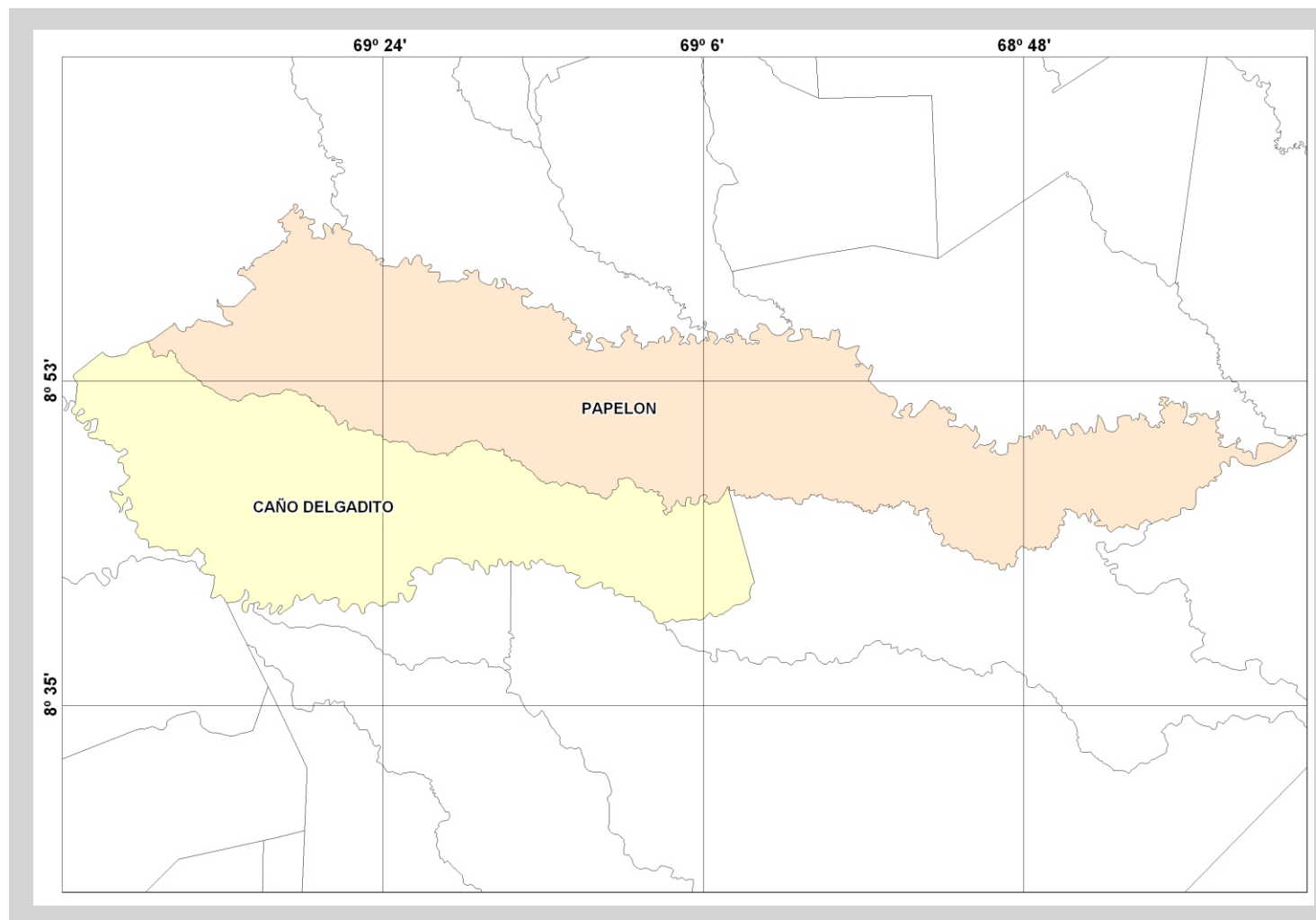
Estado Portuguesa - Municipio Papelón



PODER ELECTORAL
Junta Nacional Electoral
Oficina Nacional de
Infraestructura Electoral

Circunscripciones Electorales

- 1
- 2



Fuente Temática: CNE, 2018

Dirección de Geografía y
Cartografía Electoral

Base Cartográfica: I.G.V.S.B
Mapa Político de Venezuela
2005, Escala 1: 2.000.000
Datum: WGS 84

Escala 1: 100.000



PODER ELECTORAL
JUNTA NACIONAL ELECTORAL
OFICINA NACIONAL DE INFRAESTRUCTURA ELECTORAL

ELECCIONES CONCEJOS MUNICIPALES 2018
CARGOS A ELEGIR y CIRCUNSCRIPCIONES ELECTORALES
CONCEJALAS y CONCEJALES
ESTADO PORTUGUESA
MUNICIPIO SAN GENARO DE BOCONOÍTO

Total Concejales o Concejales a Elegir = 7
Concejales o Concejales Nominales a Elegir = 5
Concejales o Concejales Representación Indígena a Elegir = 0
Concejales o Concejales Listas a Elegir = 2
Población General INE (al 31/12/2018) = 27.372
Índice Poblacional = 5.474

N° Circunscripción	Código Geográfico	Parroquias	Promedio Concejales o Concejales por Habitantes	Total Concejales o Concejales a Elegir	Población General (INE) al 31/12/2018
1	16-12-02	ANTOLÍN TOVAR AQUINO	1,69	2	9.278
					9.278
2	16-12-01	C.M. BOCONOÍTO	3,31	3	18.094
					18.094
Total			5	5	27.372

Elaborado por: Oficina Nacional de Infraestructura Electoral. Dirección de Metodología y Análisis Electoral. Dirección de Geografía y Cartografía Electoral.

L.O.PR.E. Artículos 13,14,15 y 19

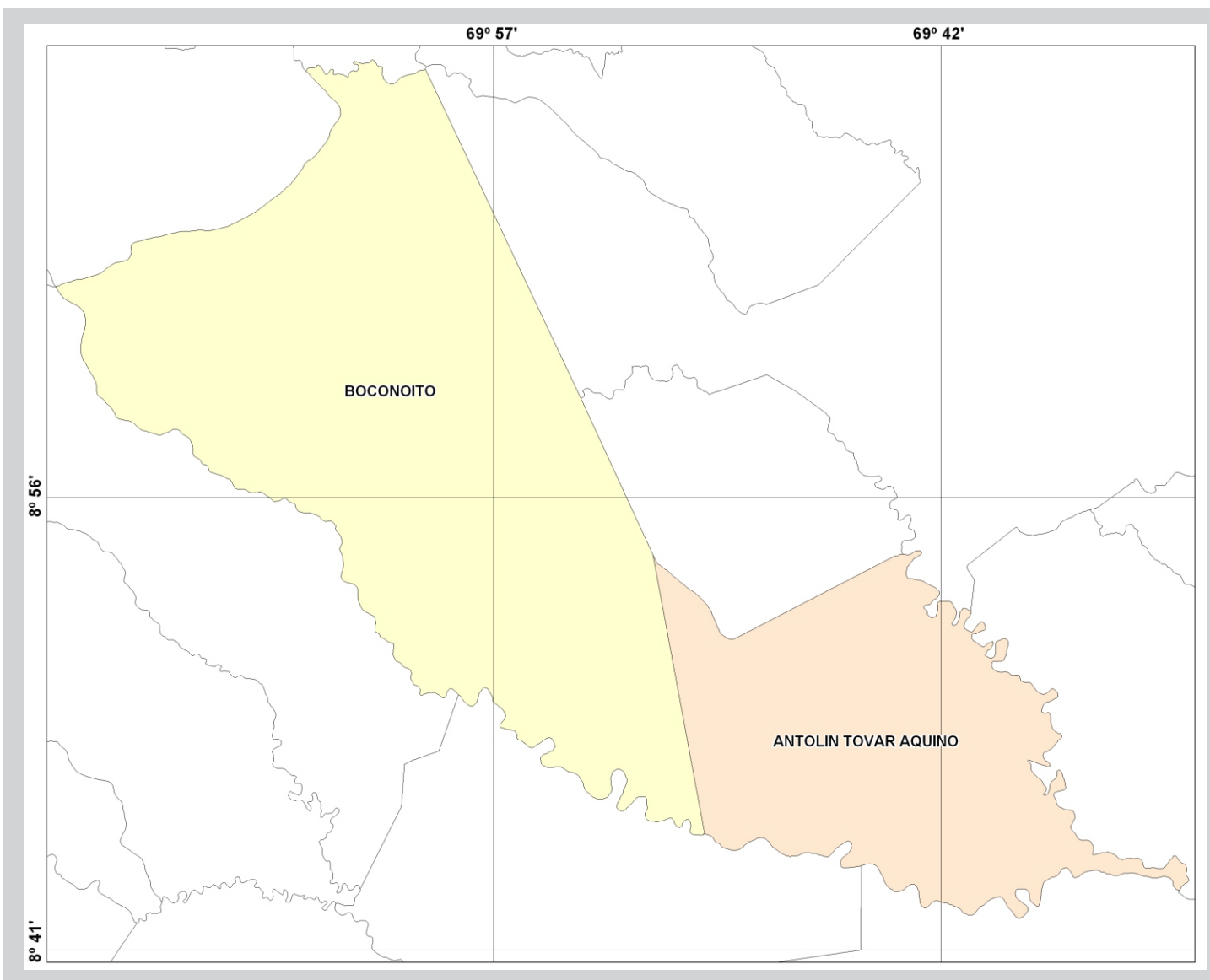
NOTA: Circunscripciones Electorales "Elecciones Municipales 2018" Aprobadas en sesión del Directorio C.N.E celebrada el día 02/08/2018, punto 2.17 de la Agenda Ordinaria.

Elecciones Concejos Municipales 2018

Circunscripciones Electorales

Concejales o Concejales

Estado Portuguesa - Municipio San Genaro de Boconoito



PODER ELECTORAL
Junta Nacional Electoral
Oficina Nacional de
Infraestructura Electoral

Circunscripciones Electorales

- 1
- 2

Fuente Temática: CNE, 2018

Dirección de Geografía y
Cartografía Electoral

Base Cartográfica: I.G.V.S.B
Mapa Político de Venezuela
2005, Escala 1: 2.000.000
Datum: WGS 84

Escala 1: 290.000



PODER ELECTORAL
JUNTA NACIONAL ELECTORAL
OFICINA NACIONAL DE INFRAESTRUCTURA ELECTORAL

ELECCIONES CONCEJOS MUNICIPALES 2018
CARGOS A ELEGIR y CIRCUNSCRIPCIONES ELECTORALES
CONCEJALAS y CONCEJALES
ESTADO PORTUGUESA
MUNICIPIO SAN RAFAEL DE ONOTO

Total Concejales o Concejales a Elegir = **7**
Concejales o Concejales Nominales a Elegir = **5**
Concejales o Concejales Representación Indígena a Elegir = **0**
Concejales o Concejales Listas a Elegir = **2**
Población General INE (al 31/12/2018) = **21.785**
Índice Poblacional = **4.357**

N° Circunscripción	Código Geográfico	Parroquias	Promedio Concejales o Concejales por Habitantes	Total Concejales o Concejales a Elegir	Población General (INE) al 31/12/2018
1	16-13-02	SANTA FÉ	0,99	1	2.174
	16-13-03	THERMO MORLES			2.122
					4.296
2	16-13-01	C.M. SAN RAFAEL DE ONOTO	4,01	4	17.489
					17.489
Total			5	5	21.785

Elaborado por: Oficina Nacional de Infraestructura Electoral. Dirección de Metodología y Análisis Electoral. Dirección de Geografía y Cartografía Electoral.

L.O.PR.E. Artículos 13,14,15 y 19

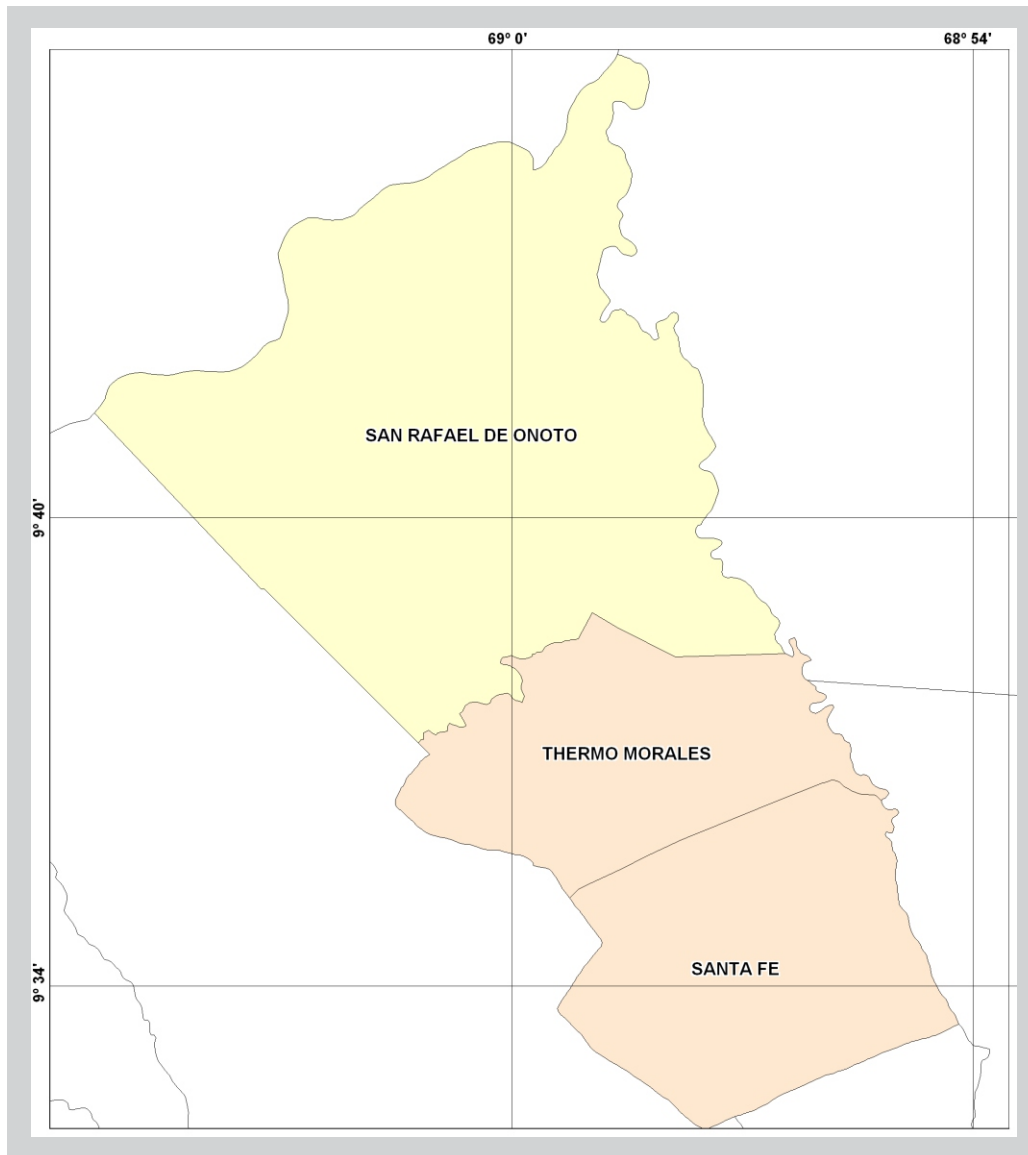
NOTA: Circunscripciones Electorales "Elecciones Municipales 2018" Aprobadas en sesión del Directorio C.N.E celebrada el día 02/08/2018, punto 2.17 de la Agenda Ordinaria.

Elecciones Concejos Municipales 2018

Circunscripciones Electorales

Concejales o Concejales

Estado Portuguesa - Municipio San Rafael de Onoto



PODER ELECTORAL
Junta Nacional Electoral
Oficina Nacional de
Infraestructura Electoral

Circunscripciones Electorales

- 1
- 2

Fuente Temática: CNE, 2018

Dirección de Geografía y
Cartografía Electoral

Base Cartográfica: I.G.V.S.B
Mapa Político de Venezuela
2005, Escala 1: 2.000.000
Datum: WGS 84

Escala 1: 155.000



PODER ELECTORAL
JUNTA NACIONAL ELECTORAL
OFICINA NACIONAL DE INFRAESTRUCTURA ELECTORAL

ELECCIONES CONCEJOS MUNICIPALES 2018
CARGOS A ELEGIR y CIRCUNSCRIPCIONES ELECTORALES
CONCEJALAS y CONCEJALES
ESTADO PORTUGUESA
MUNICIPIO SANTA ROSALÍA

Total Concejales o Concejales a Elegir = **7**
Concejales o Concejales Nominales a Elegir = **5**
Concejales o Concejales Representación Indígena a Elegir = **0**
Concejales o Concejales Listas a Elegir = **2**
Población General INE (al 31/12/2018) = **20.682**
Índice Poblacional = **4.136**

N° Circunscripción	Código Geográfico	Parroquias	Promedio Concejales o Concejales por Habitantes	Total Concejales o Concejales a Elegir	Población General (INE) al 31/12/2018
1	16-14-02	FLORIDA	1,10	1	4.552
					4.552
2	16-14-01	C.M. EL PLAYÓN	3,90	4	16.130
					16.130
Total			5	5	20.682

Elaborado por: Oficina Nacional de Infraestructura Electoral. Dirección de Metodología y Análisis Electoral. Dirección de Geografía y Cartografía Electoral.

L.O.PR.E. Artículos 13,14,15 y 19

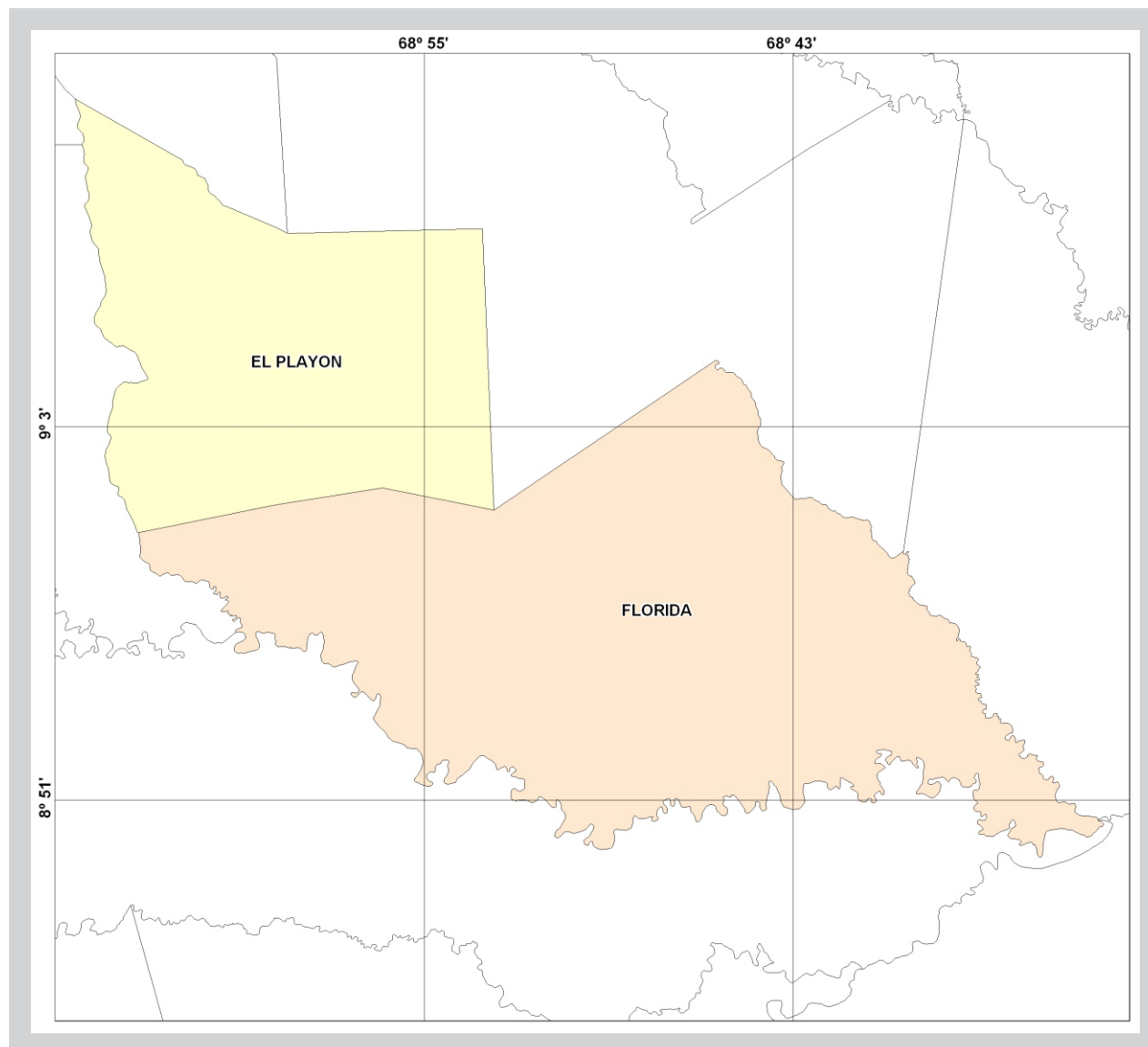
NOTA: Circunscripciones Electorales "Elecciones Municipales 2018" Aprobadas en sesión del Directorio C.N.E celebrada el día 02/08/2018, punto 2.17 de la Agenda Ordinaria.

Elecciones Concejos Municipales 2018

Circunscripciones Electorales

Concejales o Concejales

Estado Portuguesa - Municipio Santa Rosalía



PODER ELECTORAL
Junta Nacional Electoral
Oficina Nacional de
Infraestructura Electoral

Circunscripciones Electorales

- 1
- 2

Fuente Temática: CNE, 2018

Dirección de Geografía y
Cartografía Electoral

Base Cartográfica: I.G.V.S.B
Mapa Político de Venezuela
2005, Escala 1: 2.000.000
Datum: WGS 84

Escala 1: 300.000